






# PLANIMETRIA UBICAZIONE INDAGINI GEOGNOSTICHE

scala 1:5000

## LEGENDA

-  **SISM1**  
Stendimenti sismici a rifrazione eseguiti in Onde "P" della lunghezza di 60 m.  
Campagna geognostica Parco Eolico 2020
-  **MASW1**  
Stendimenti sismici a rifrazione condotti con tecnica MASW della lunghezza di 60 m  
Campagna geognostica Parco Eolico 2020
-  **Sn**  
Sondaggi geognostici consultati eseguiti per lavori precedenti,  
progetto per la realizzazione di un capannone per la lavorazione di  
prodotti agricoli (anno 2006).
-  **Tn**  
Aerogeneratori.
-  Perimetro area d'indagine.



|     |                 |                       |          |            |
|-----|-----------------|-----------------------|----------|------------|
| 0   | PRIMA EMISSIONE | AM                    | AM       | AM         |
| REV | DATA            | DESCRIZIONE REVISIONE | REDAITTO | VERIFICATO |

**Volta Green Energy**

**REGIONE BASILICATA**  
Provincia di **MATERA**  
COMUNI DI MONTESCAGLIOSO E BERNALDA



**PARCO EOLICO LUMELLA**  
PROGETTO DEFINITIVO

COMITENTE:  
**Volta g.e.**  
Piazza Marziale, 1 - 80068 Roccaraso (LT)  
Tel. +39 0646 025100 - Fax +39 0646 025101 - PEC volta.ge@voltagem.it

PROGETTISTA:  
**GOE STUDIO**  
Piazza Marziale, 1 - 80068 Roccaraso (LT)  
Tel. +39 0646 025100 - Fax +39 0646 025101 - PEC goe.studio@voltagem.it

OGGETTO DELL'ELABORATO:  
A.16.a.7 Planimetria Ubicazione Indagini Geognostiche

|              |        |        |         |                     |
|--------------|--------|--------|---------|---------------------|
| N° ELABORATO | SCALA  | FOGLIO | FORMATO | CODIFICA COMMITENTE |
| 25           | 1:5000 | 1 di 1 | A0      | T09                 |

ID ELABORATO:  
Questo elaborato è il prodotto di VGE ed è protetto a termini di legge.



