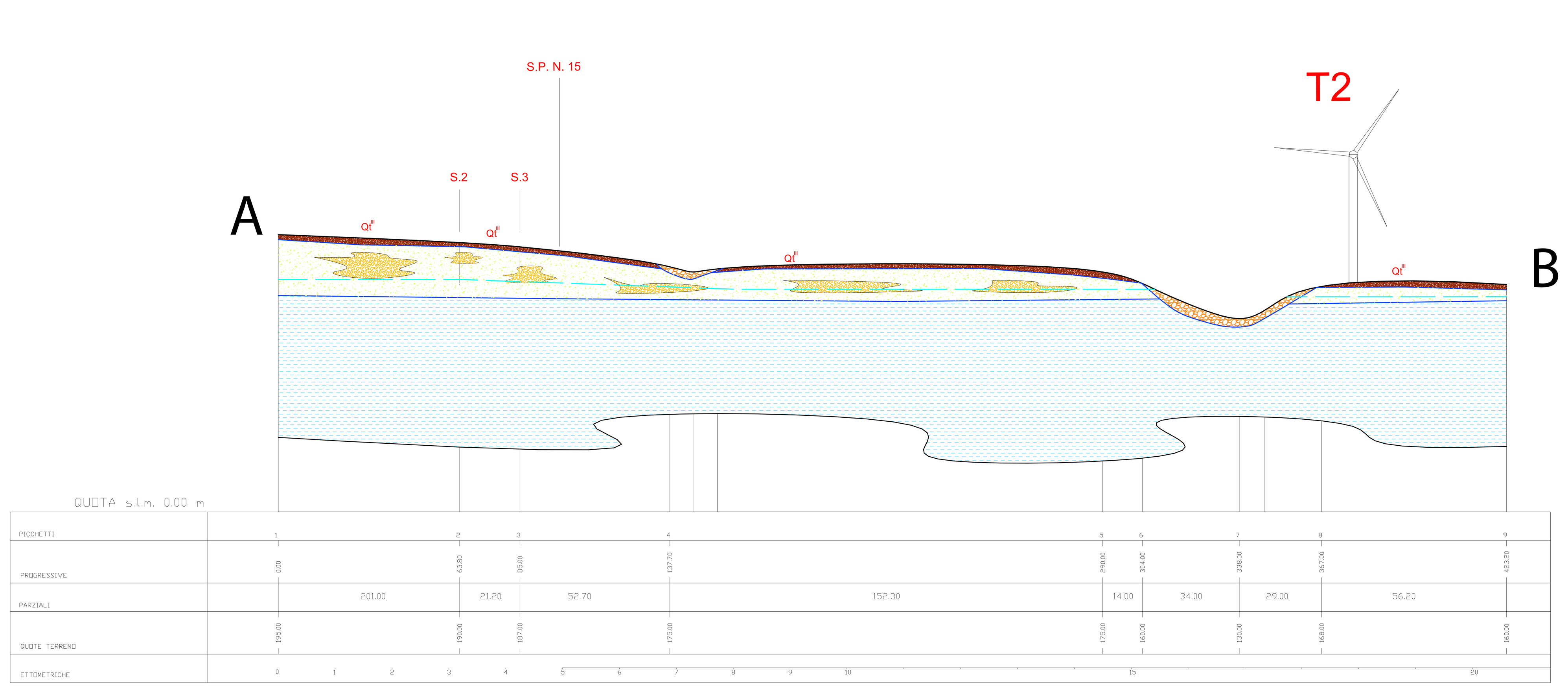

SEZIONE A-B
SCALA DISTANZE 1:5000
SCALA ALTEZZE 1:2000

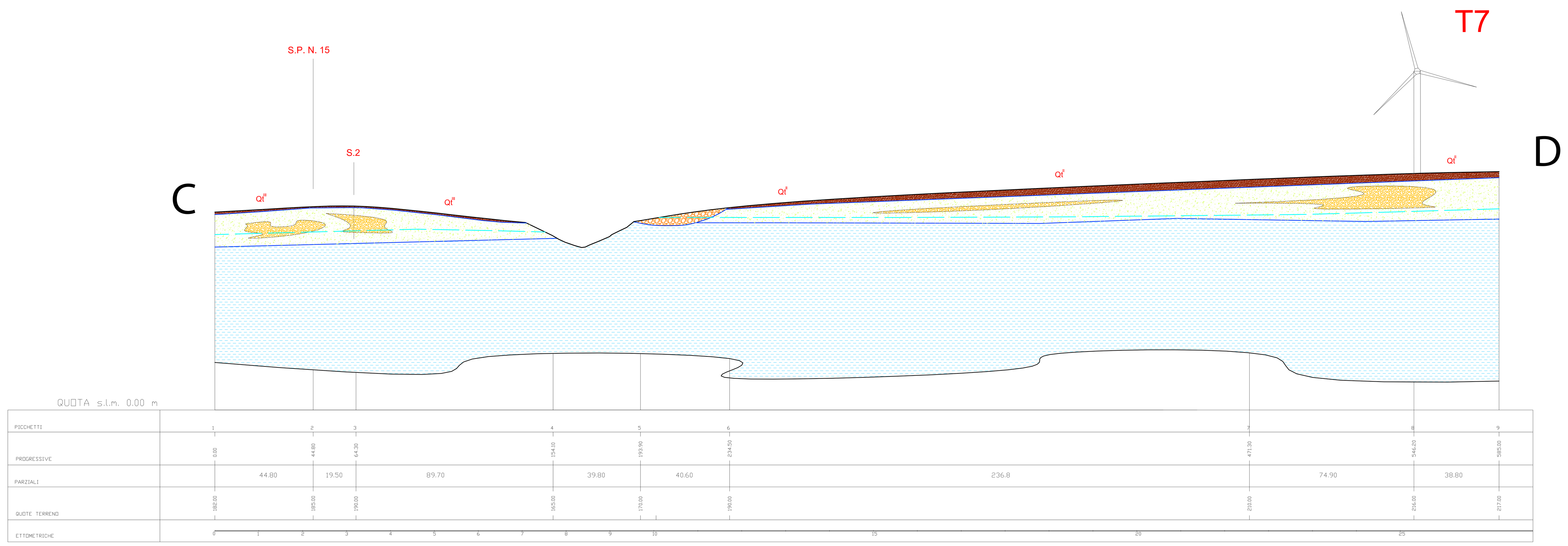

SEZIONE C-D
SCALA DISTANZE 1:5000
SCALA ALTEZZE 1:2000



SEZIONE E-F
SCALA DISTANZE 1:5000
SCALA ALTEZZE 1:2000

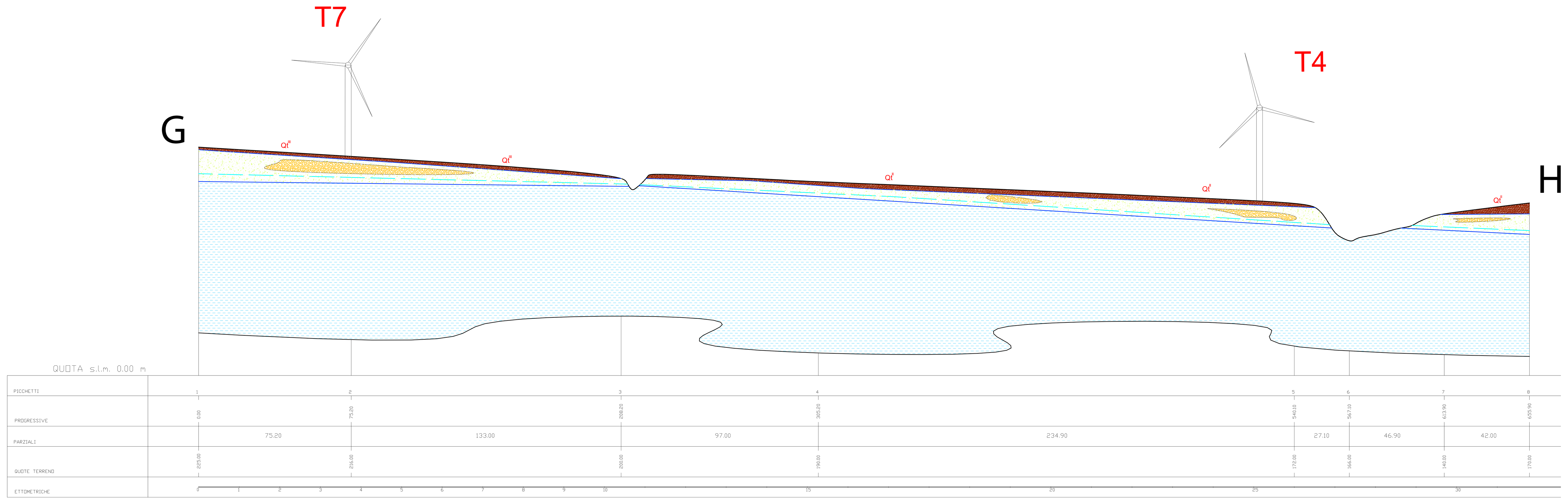

SEZIONE G-H
SCALA DISTANZE 1:5000
SCALA ALTEZZE 1:2000

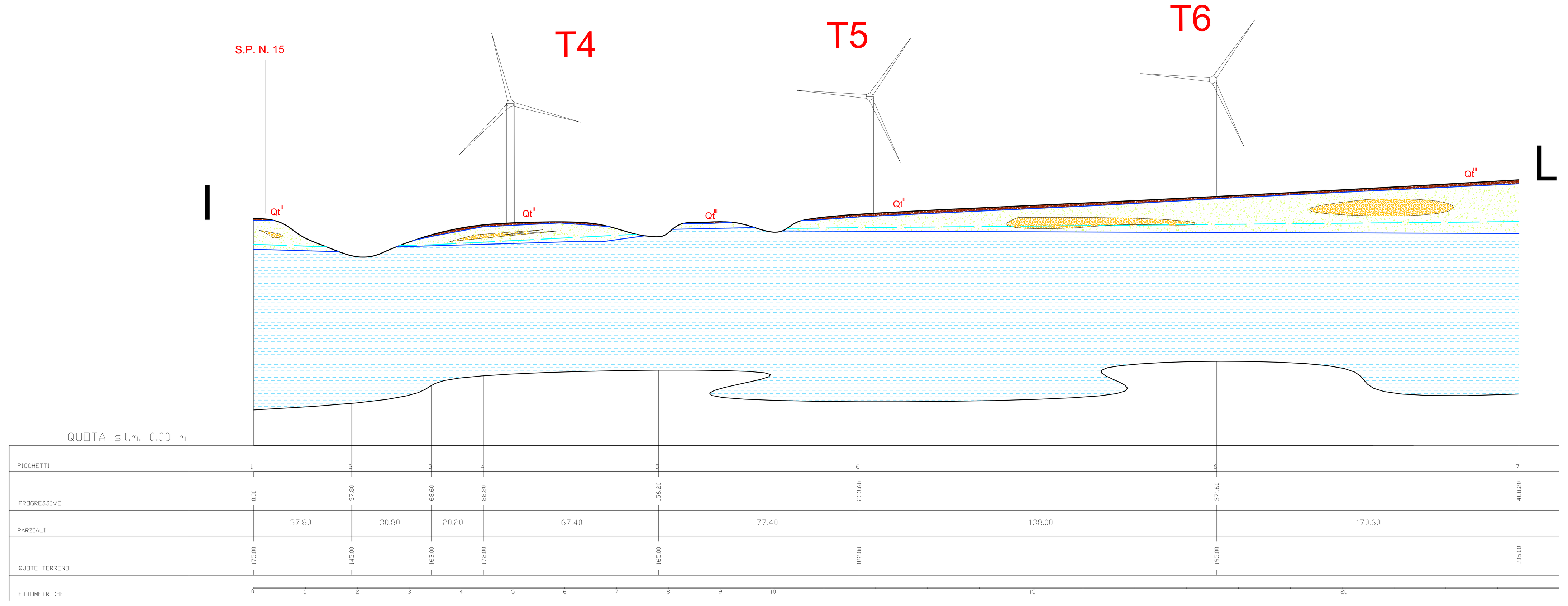

SEZIONE I-L
SCALA DISTANZE 1:5000
SCALA ALTEZZE 1:2000

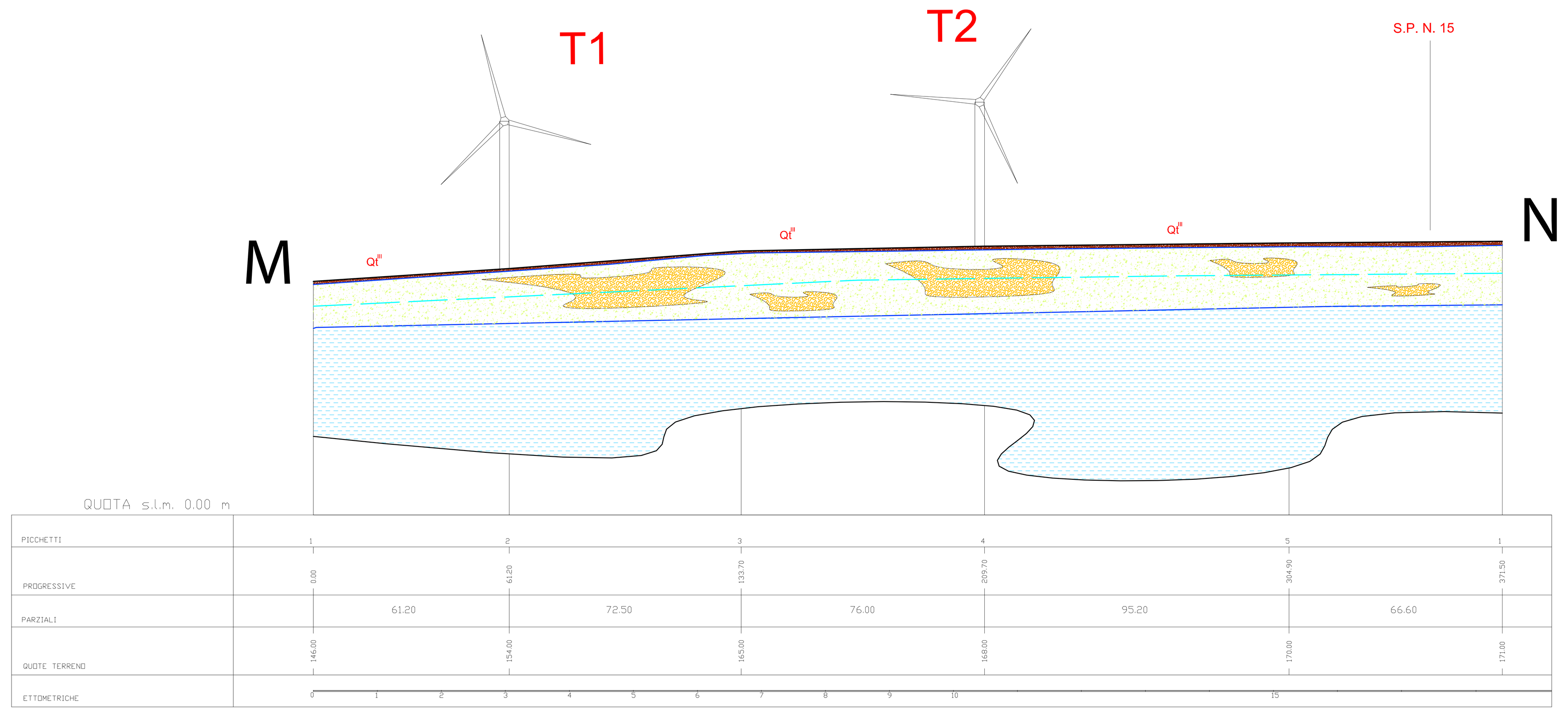

SEZIONE M-N
SCALA DISTANZE 1:5000
SCALA ALTEZZE 1:2000

LEGENDA

- Terreno Vegetale limoso-sabbioso di colore marrone
- dt — Coperture detritiche in parte rielaborate per dilavamento.
- Qt^{I-VII} — DEPOSITI MARINI TERRAZZATI: Depositi marini in terrazzi di varia quota (I-VII), composti da sabbie grossolane giallastre con livelli cementati, calcareniti a molluschi di facies litorale, ghiaie e conglomerati con elementi di varia natura. OLOCENE
- Q_a^c — ARGILLE SUBAPPENNINE: Argille marnose più o meno siltose di colore grigio-azzurro o giallastro per alterazione con fossili marini. PLEISTOCENE
- Profilo topografico.
- Limiti stratigrafici.
- Livello della falda freatica.

REV.	DATA	DESCRIZIONE REVISIONE	REDATTO	VERIFICATO	APROVATO
0	12/04/2021	PRIMA EMISSIONE	AM	AM	AM

Volta Green Energy

REGIONE BASILICATA
Provincia di MATERA
COMUNI DI MONTESCAGLIOSO E BERNALDA

PROGETTO:
PARCO EOLICO LUMELLA
PROGETTO DEFINITIVO

COMMITTENTE:
Volta g.e. green energy
Piazza Manifattura, 1 – 38068 Rovereto (TN)
Tel. +39 0464 625100 - Fax +39 0464 625101 - PEC volta-ge@legalmail.it

PROGETTISTA
gae | studio
geology architecture engineering
dott. geol. Alessandro Mascitti
ORDINE DEI GEOLOGI DELLE MARCHE — Alessandro MASCITTI — Geologo Specialista — N. 717 — ALBO SEZIONE A

OGGETTO DELL'ELABORATO:

A.16.a.11 Profili Geologici

N° ELABORATO	SCALA	FOGLIO	FORMATO	CODIFICA COMMITTENTE
29	1:5'000	1 di 1	A0	T13

ID ELABORATO:

Questo elaborato è di proprietà di VGE ed è protetto a termini di legge

Volta g.e. green energy