

COROGRAFIA

Il presente disegno e' di proprieta' aziendale - La Societa' tutelera' i propri diritti a termine di legge.

4	02/07/2021	AGGIORNAMENTO A SEGUITO PARERE ARPA FVG DEL 19-03-2021	J.TONELLI	G. VECCHIO	L.GAUDENZI
3	16/04/2021	AGGIORNAMENTO - EMISSIONE PER PERMESSI	J.TONELLI	G. VECCHIO	L.GAUDENZI
2	31/07/2019	AGGIORNAMENTO TRACCIATO - EMISSIONE PER PERMESSI	G. CANNA	G. VECCHIO	L.GAUDENZI
1	01/12/2017	EMISSIONE PER PERMESSI	G. CANNA	G. VECCHIO	G.MARINELLI
INDICE	DATA	REVISIONI	ELABORATO	VERIFICATO	APPROVATO
  Rif.TFM: 011-PJM5-005-19-DT-D-5208			Dis.	19-DT-D-5208	
				Fg. 1 di 3	
Allacciamento Comune di Rivignano-Teor DN 100 (4"), DP 75 Bar			Comm. NR/17157		
			INDICE	0	1
Scala			1:5000		
Carta delle Indagini			Sostituisce il		
			Sostituito dal		

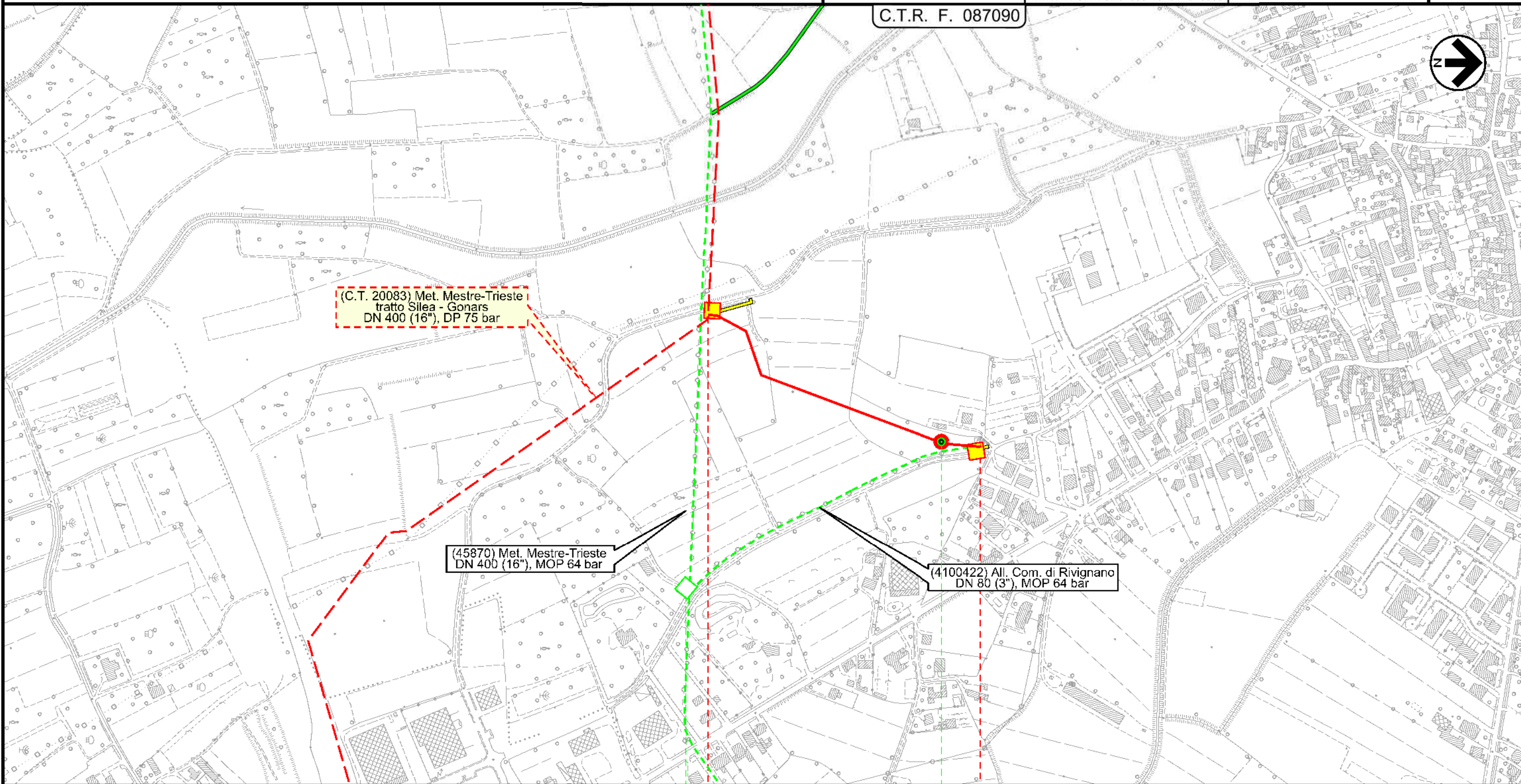
Allacciamento Comune di Rivignano-Teor DN 100 (4"), DP 75 Bar

Carta delle Indagini

4	02/07/2021	AGG. A SEGUITO PARERE ARPA FVG DEL 19-03-2021	V. VACCARO	G. VECCHIO	H.D. AIUDI
3	16/04/2021	AGGIORNAMENTO - EMISSIONE PER PERMESSI	J. TONELLI	L. GAUDENZI	H.D. AIUDI
INDICE	DATA	REVISIONI	ELABORATO	VERIFICATO	APPROVATO
			PROGETTISTA 		
			Dis.	19-DT-D-5208	
			Comm.	NR/17157	

Foglio
2
di 3
Scala
1:5000

C.T.R. F. 087090



(C.T. 20083) Met. Mestre-Trieste
tratto Silea - Gonars
DN 400 (16"), DP 75 bar

(45870) Met. Mestre-Trieste
DN 400 (16"), MOP 64 bar

(4100422) All. Com. di Rivignano
DN 80 (3"), MOP 64 bar

0 RIVIGNANO-TEOR 0+412

UDINE

4102379 / 1

PIDS 11/B

4100422 / 2

PIDA km 0+412

Il presente disegno e' di proprieta' aziendale - La Societa' tutelera' i propri diritti a termine di legge.

Allacciamento Comune di Rivignano-Teor DN 100 (4"), DP 75 Bar


















Carta delle Indagini

4	02/07/2021	AGG. A SEGUITO PARERE ARPA FVG DEL 19-03-2021	V. VACCARO	G. VECCHIO	H.D.AIUDI
3	16/04/2021	AGGIORNAMENTO - EMISSIONE PER PERMESSI	J.TONELLI	L.GAUDENZI	H.D.AIUDI
INDICE	DATA	REVISIONI	ELABORATO	VERIFICATO	APPROVATO
			PROGETTISTA  Rif.TFM: 011-PJM5-005-19-DT-D-5208		
			Dis.	19-DT-D-5208	
			Comm.	NR/17157	










Foglio
3
di 3
Scala
1:5000

LEGENDA



SIMBOLOGIA CARTOGRAFICA

- | | | | |
|---|---|--|---|
|  | Metanodotto in progetto |  | Altre condotte di terzi |
|  | Altro Metanodotto in progetto |  | Gallerie, Tunnel, Mini-Microtunnel, Raise Boring e T.O.C. |
|  | Metanodotti in esercizio |  | Impianti di linea in progetto |
|  | Metanodotti da porre fuori esercizio e recuperare |  | Impianti di linea su rete in esercizio |
|  | Metanodotto di altro progetto |  | Impianti di linea da porre fuori esercizio e recuperare |
|  | Aree impianti stacco-terminale in progetto |  | Strade di accesso provvisorio |
|  | Aree impianti stacco-terminale esistenti |  | Strada di accesso all'impianto |
|  | Aree impianti di altro progetto |  | Adeguamento strade esistenti |
| | |  | Limite sovrapposizione fogli |







SIMBOLOGIA MECCANICA

-  Punto di intercettazione di linea (P.I.L.)
-  Punto di intercettazione di derivazione importante (P.I.D.I.)
-  Punto di intercettazione di derivazione semplice con stacco da P.I.L. (P.I.D.S.)
-  Punto di intercettazione e derivazione semplice con stacco da Linea (P.I.D.S.)
-  Punto di intercettazione con discaggio di allacciamento (P.I.D.A.)
-  Punto predisposto per il discaggio di allacciamento (P.P.D.A.)
-  Punto di sezionamento elettrico terminale (P.S.E.T.)
-  Stazione predisposta per lancio e ricevimento PIG
-  Impianto di riduzione/ regolazione della pressione

SIMBOLOGIA GEOLOGICA

-  Sondaggio ambientale
-  Sondaggio ambientale effettuato in seguito a parere ARPA FVG del 19/03/2021

Il presente disegno e' di proprieta' aziendale - La Societa' tutela i propri diritti a termine di legge.

Progressiva chilometrica	N.
Comuni	
Province	
Impianti in progetto	 TIPO - N. - Progr. km (IN PROGETTO)  TIPO - N. (IN PROGETTO)  TIPO - N. (ESISTENTE)  TIPO - N. (DA DISMETTERE)
Attraversamenti	 TIPOLOGIA ATTRAVERSATA (SS n. #, corso d'acqua, ferrovie, ecc.)
Sondaggio ambientale	 x: numero del sondaggio superficiale