

COROGRAFIA

Deriv. per San Donà di Piave DN 100 (4"), DP 75 bar

Il presente disegno e' di proprieta' aziendale - La Societa' tutelera i propri diritti a termine di legge.

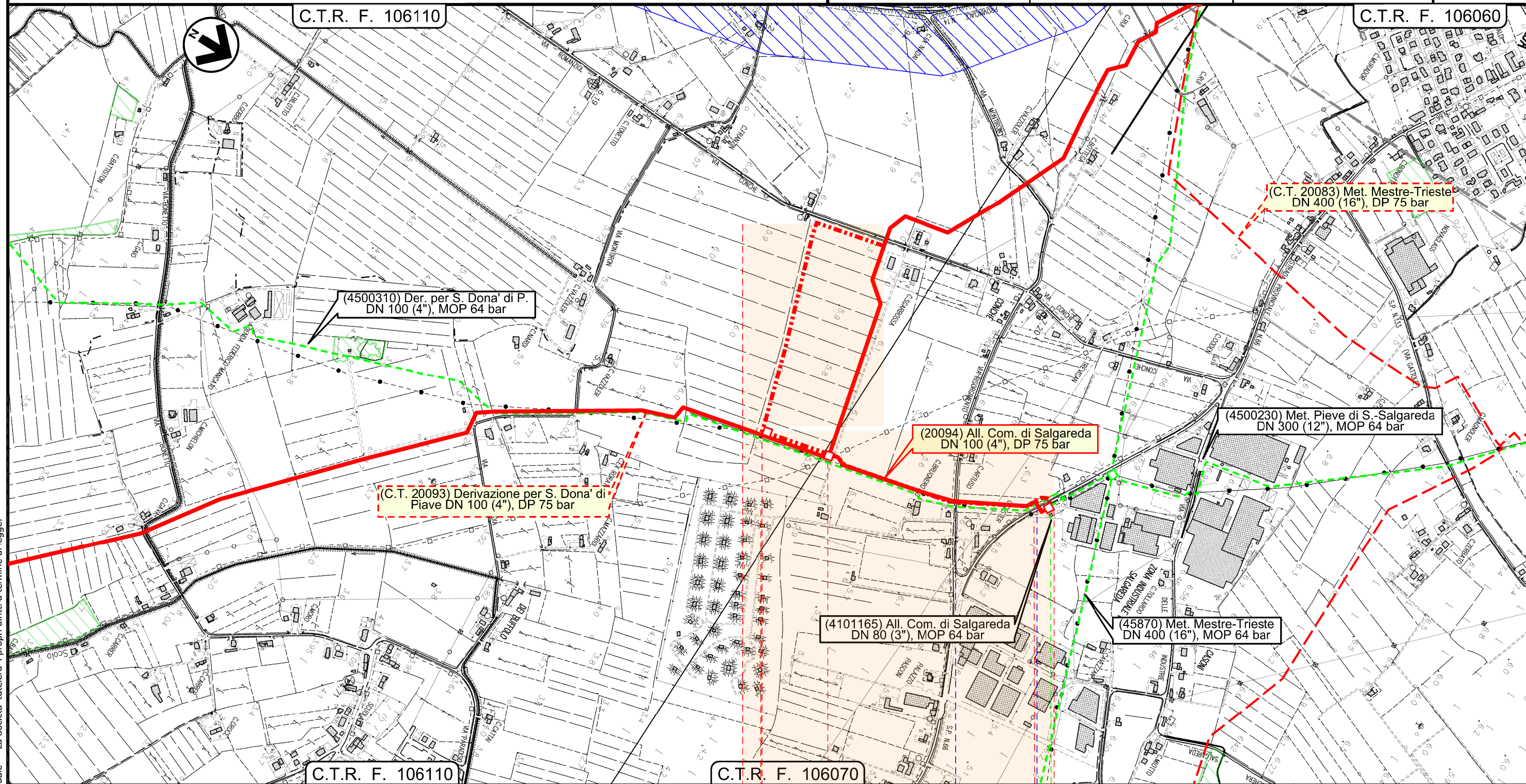
0	15/07/2020	EMISSIONE PER COMMENTI	BALDASSARRI	PALOZZO	SABBATINI
INDICE	DATA	REVISIONI	ELABORATO	VERIFICATO	APPROVATO
CLIENTE		PROGETTISTA		Dis. LB-D-81091	
				Tav. 1 di 3	
All. Com. di Salgareda DN 100 (4"), DP 75 bar			Comm. NR/17157		
Tracciato di progetto con ottimizzazioni			INDICE 0		
			Scala 1:10000		
			Sostituisce il		
			Sostituito dal		

All. Com. di Salgareda
DN 100 (4"), DP 75 bar

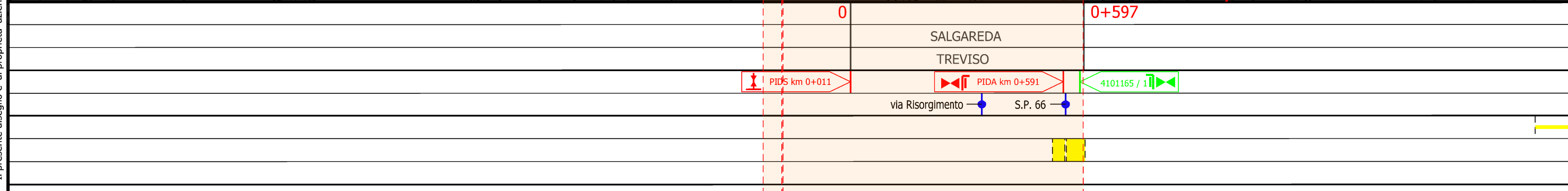
Tracciato di progetto con ottimizzazioni

0	15/07/2020	EMISSIONE PER COMMENTI	BALDASSARRI	PALOZZO	SABBATINI
INDICE	DATA	REVISIONI	ELABORATO	VERIFICATO	APPROVATO
CLIENTE					
			Dis.	LB-D-81091	
			Comm.	NR/17157	

Tavola
2
di 3
Scala
1:10000



Il presente disegno e' di proprieta' aziendale - La Societa' tutelera' i propri diritti a termine di legge.




















Ottimizzazione n.23 (Der. S.Dona' di Piave P.26-VI40) | Ottimizzazione n.27 (All. Com. Salgareda P.0-P.18)










0	15/07/2020	EMISSIONE PER COMMENTI	BALDASSARRI	PALOZZO	SABBATINI
INDICE	DATA	REVISIONI	ELABORATO	VERIFICATO	APPROVATO
CLIENTE			PROGETTISTA		
			Dis.	LB-D-81091	
			Comm.	NR/17157	

LEGENDA

SIMBOLOGIA CARTOGRAFICA



	Metanodotto in progetto		Altre condotte di terzi
	Altro Metanodotto in progetto		Gallerie, Tunnel, Mini-Microtunnel, Raise Boring e T.O.C.
	Metanodotti in esercizio		Impianti di linea in progetto
	Metanodotti da porre fuori esercizio e recuperare		Impianti di linea su rete in esercizio
	Metanodotto di altro progetto		Impianti di linea da porre fuori esercizio e recuperare
	Aree impianti stacco-terminale in progetto		Strade di accesso provvisorio
	Aree impianti stacco-terminale esistenti		Strada di accesso all'impianto
	Aree impianti di altro progetto		Adeguamento strade esistenti
			Limite sovrapposizione fogli

SIMBOLOGIA MECCANICA

	Punto di intercettazione di linea (P.I.L.)
	Punto di intercettazione di derivazione importante (P.I.D.I.)
	Punto di intercettazione di derivazione semplice con stacco da P.I.L. (P.I.D.S.)
	Punto di intercettazione e derivazione semplice con stacco da Linea (P.I.D.S.)
	Punto di intercettazione con discaggio di allacciamento (P.I.D.A.)
	Punto predisposto per il discaggio di allacciamento (P.P.D.A.)
	Punto di sezionamento elettrico terminale (P.S.E.T.)
	Stazione predisposta per lancio e ricevimento PIG
	Impianto di riduzione/regolazione della pressione

SIMBOLOGIA TEMATICA


RETE NATURA 2000

	Siti di importanza comunitaria (92/43/CEE)
	Zone di protezione speciale (79/409/CEE)

BENI CULTURALI E PAESAGGISTICI (D. Lgs. 42/04)

	Immobili ed aree di notevole interesse pubblico (art.136)
-------------------------------------------------------------------------------------	-----------------------------------------------------------

Aree tutelate per legge (Art. 142)

	Territori costieri (lett. a) e con termini ai laghi (lett. b) per una fascia di 300 m dalla linea di battigia. Fiumi, torrenti e corsi d'acqua (lett. c) iscritti agli elenchi previsti dal T.U. approvato con R.D.1775 e relative sponde per una fascia di 150 m
--------------------------------------------------------------------------------------	----------------------------------------------------------------------------------------------------------------------------------------------------------------------------------------------------------------------------------------------------------------------



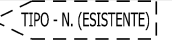




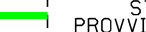



	Territori ricoperti da foreste e boschi, ancorche' percorse dal fuoco, e quelli sottoposti a vincolo di rimboschimento (lett. g)
---------------------------------------------------------------------------------------	----------------------------------------------------------------------------------------------------------------------------------

	Zone di interesse archeologico (lett. m)
---------------------------------------------------------------------------------------	------------------------------------------

AREE VINCOLATE AI SENSI DEL R.D. n.3267/1923

	Territori sottoposti a vincolo idrogeologico
---------------------------------------------------------------------------------------	----------------------------------------------

Il presente disegno e' di proprieta' aziendale - La Societa' tutelera' i propri diritti a termine di legge.

Progressiva chilometrica	N.
Comuni	
Province	
Impianti in progetto	 TIPO - N. - Progr. km (IN PROGETTO)  TIPO - N. (IN PROGETTO)  TIPO - N. (ESISTENTE)  TIPO - N. (DA DISMETTERE)
Attraversamenti	 TIPOLOGIA ATTRAVERSATA (SS n. ##, corso d'acqua, ferrovia, ecc.)
Strade - Piste - Depositi provv. - Piazzole	 ACCESSO IMPIANTI  ADEGUAMENTI STRADE  STRADE PROVVISORIE  DEPOSITI TEMPORANEI Dn N. PIAZ. Pn
Fascia di lavoro	 ALLARGATA  RIDOTTA