




FRI-EL	A.0. ELENCO DOCUMENTI	214301_D_T_0020
	Impianto per la produzione di energia elettrica da fonte eolica avente potenza di connessione pari a 37,2 MW e relative opere connesse denominato "Vento del Carpine" sito nei Comuni di Cancellara e Vaglio Basilicata (PZ)	



I.D. PIEAR	Titolo elaborato	Codice	Revisione	Data
A	Progetto definitivo dell'impianto delle opere connesse e delle infrastrutture indispensabili			
A.1	Relazione generale	214301_D_R_0100	01	20/07/2021
A.2	Relazione geologica	214301_D_R_0103	01	15/07/2021
A.3	Relazione idrologica e idraulica	214301_D_R_0105	01	15/07/2021
A.4	Relazione archeologica	214301_D_R_0107	00	15/07/2021
A.5	Relazione specialistica - Studio anemologico	214301_D_R_0110	01	15/07/2021
A.6	Relazione specialistica - Studio di fattibilità acustica	214301_D_R_0111	01	20/07/2021
A.7	Relazione specialistica - Analisi degli effetti della rottura degli organi rotanti	214301_D_R_0115	01	15/07/2021
A.8	Relazione specialistica - Studio sugli effetti di shadow - flickering	214301_D_R_0116	01	15/07/2021
A.9	Relazione tecnica impianto eolico	214301_D_R_0118	01	15/07/2021
A.10	Relazione tecnica delle opere architettoniche	214301_D_R_0119	01	15/07/2021
A.11	Relazione preliminare delle strutture	214301_D_R_0120	02	15/07/2021
A.12	Relazione tecnica specialistica sull'impianto elettromagnetico	214301_D_R_0122	01	15/07/2021
A.13.1	Piano particellare di esproprio descrittivo	214301_D_T_0124	01	20/07/2021
A.13.2	Relazione di stima	214301_D_R_0125	01	15/07/2021
A.14	Cronoprogramma	214301_D_R_0127	01	15/07/2021
A.15	Disciplinare descrittivo e prestazionale degli elementi tecnici	214301_D_R_0129	01	15/07/2021
A.20	Prime indicazioni e disposizioni per stesura dei piani di sicurezza	214301_D_R_0130	01	15/07/2021
A.16	Elaborati grafici			
A16.a	Elaborati generali			
A.16.a.1.	Corografia di inquadramento dell'area	214301_D_D_0140	01	15/07/2021
A.16.a.2.	Stralcio dello strumento urbanistico generale	214301_D_D_0141	01	15/07/2021
A.16.a.3.1.	Corografia generale su CTR - (Fase di cantiere e Fase di esercizio)	214301_D_D_0145	02	15/07/2021
A.16.a.3.2.1	Corografia generale su Catastale - (Fase di cantiere e Fase di esercizio) 1 DI 2	214301_D_D_0147	03	15/07/2021
A.16.a.3.2.2	Corografia generale su Catastale - (Fase di cantiere e Fase di esercizio) 2 DI 2	214301_D_D_0148	03	15/07/2021
A.16.a.3.3.	Corografia generale su su Ortofoto - (Fase di cantiere e Fase di esercizio)	214301_D_D_0149	02	15/07/2021
A.16.a.4.1.	Carta dei vincoli - Analisi di compatibilità PIEAR_Aree e siti non idonei	214301_D_D_0150	01	15/07/2021
A.16.a.4.3.	Carta dei vincoli - Analisi di compatibilità L.R.54/2015_Allegato C - Beni culturali	214301_D_D_0152	01	15/07/2021

FRI-EL	A.0. ELENCO DOCUMENTI	214301_D_T_0020
	Impianto per la produzione di energia elettrica da fonte eolica avente potenza di connessione pari a 37,2 MW e relative opere connesse denominato "Vento del Carpine" sito nei Comuni di Cancellara e Vaglio Basilicata (PZ)	


I.D. PIEAR	Titolo elaborato	Codice	Revisione	Data
A.16.a.4.4.	Carta dei vincoli - Analisi di compatibilità L.R.54/2015_Allegato C - Beni paesaggistici	214301_D_D_0153	01	15/07/2021
A.16.a.4.5.	Carta dei vincoli - Analisi di compatibilità L.R.54/2015_Allegato C - Sistema ecologico funzionale territoriale ed aree agricole	214301_D_D_0154	01	15/07/2021
A.16.a.4.6.	Carta dei vincoli - Aree tutelate ai sensi del D.Lgs 42/04	214301_D_D_0155	01	15/07/2021
A.16.a.4.7.	Carta dei vincoli - Aree naturali protette	214301_D_D_0156	01	15/07/2021
A.16.a.4.8.	Carta dei vincoli - Piano di Assetto Idrogeologico - AdB Basilicata	214301_D_D_0157	01	15/07/2021
A.16.a.4.9.	Carta dei vincoli - Vincolo Idrogeologico R.D. 3267/23	214301_D_D_0158	01	15/07/2021
A.16.a.5.	Carta con localizzazione georeferenziata	214301_D_D_0160	01	15/07/2021
A.16.a.6.	Planimetria dell'impianto con l'ubicazione delle centraline di misurazione utilizzate (anemometri)	214301_D_D_0162	01	15/07/2021
A.16.a.7.	Planimetria ubicazioni indagini geologiche	214301_D_D_0164	01	15/07/2021
A.16.a.8.	Carta geologica	214301_D_D_0165	01	15/07/2021
A.16.a.9.	Carta geomorfologica	214301_D_D_0166	01	15/07/2021
A.16.a.10.	Carta idrogeologica	214301_D_D_0167	01	15/07/2021
A.16.a.11.	Profili geologici	214301_D_D_0168	01	15/07/2021
A.16.a.12.	Corografia dei bacini	214301_D_D_0169	01	15/07/2021
A.16.a.13.1	Planimetrie stradali e idrauliche con le indicazioni delle curve di livello - Inquadramento	214301_D_D_0170	01	15/07/2021
A.16.a.13.2	Planimetrie stradali e idrauliche con le indicazioni delle curve di livello - Tratto ABC	214301_D_D_0171	01	15/07/2021
A.16.a.13.3	Planimetrie stradali e idrauliche con le indicazioni delle curve di livello - Tratto BD	214301_D_D_0172	01	15/07/2021
A.16.a.13.4	Planimetrie stradali e idrauliche con le indicazioni delle curve di livello - Tratto EF	214301_D_D_0173	01	15/07/2021
A.16.a.13.5	Planimetrie stradali e idrauliche con le indicazioni delle curve di livello - Tratto GH	214301_D_D_0174	01	15/07/2021
A.16.a.13.6	Planimetrie stradali e idrauliche con le indicazioni delle curve di livello - Tratto ILM	214301_D_D_0175	01	15/07/2021
A.16.a.13.7	Planimetrie stradali e idrauliche con le indicazioni delle curve di livello - Tratto LN	214301_D_D_0176	01	15/07/2021
A.16.a.13.8	Planimetrie stradali e idrauliche con le indicazioni delle curve di livello - Tratto ONP	214301_D_D_0177	01	15/07/2021
A.16.a.13.9	Planimetrie stradali e idrauliche con le indicazioni delle curve di livello - Tratto QR	214301_D_D_0178	01	15/07/2021
A.16.a.14.1	Profili longitudinali altimetrici delle opere e dei lavori da realizzare - Tratto ABC	214301_D_D_0181	01	15/07/2021
A.16.a.14.2	Profili longitudinali altimetrici delle opere e dei lavori da realizzare - Tratto BD	214301_D_D_0182	01	15/07/2021
A.16.a.14.3	Profili longitudinali altimetrici delle opere e dei lavori da realizzare - Tratto EF	214301_D_D_0183	01	15/07/2021
A.16.a.14.4	Profili longitudinali altimetrici delle opere e dei lavori da realizzare - Tratto GH	214301_D_D_0184	01	15/07/2021
A.16.a.14.5	Profili longitudinali altimetrici delle opere e dei lavori da realizzare - Tratto ILM	214301_D_D_0185	01	15/07/2021

FRI-EL	A.0. ELENCO DOCUMENTI	214301_D_T_0020
	Impianto per la produzione di energia elettrica da fonte eolica avente potenza di connessione pari a 37,2 MW e relative opere connesse denominato "Vento del Carpine" sito nei Comuni di Cancellara e Vaglio Basilicata (PZ)	


I.D. PIEAR	Titolo elaborato	Codice	Revisione	Data
A.16.a.14.6	Profili longitudinali altimetrici delle opere e dei lavori da realizzare - Tratto LN	214301_D_D_0186	01	15/07/2021
A.16.a.14.7	Profili longitudinali altimetrici delle opere e dei lavori da realizzare - Tratto ONP	214301_D_D_0187	01	15/07/2021
A.16.a.14.8	Profili longitudinali altimetrici delle opere e dei lavori da realizzare - Tratto QR	214301_D_D_0188	01	15/07/2021
A.16.a.15.1	Planimetria generale aree oggetto dell'intervento: stato di fatto scala 1:5000	214301_D_D_0190	01	15/07/2021
A.16.a.15.2	Planimetria generale aree oggetto dell'intervento: stato di fatto scala 1:10000	214301_D_D_0191	01	15/07/2021
A.16.a.16.1	Planimetria catastale aree oggetto dell'intervento: stato di fatto - 1 DI 6	214301_D_D_0200	01	15/07/2021
A.16.a.16.2	Planimetria catastale aree oggetto dell'intervento: stato di fatto - 2 DI 6	214301_D_D_0201	01	15/07/2021
A.16.a.16.3	Planimetria catastale aree oggetto dell'intervento: stato di fatto - 3 DI 6	214301_D_D_0202	01	15/07/2021
A.16.a.16.4	Planimetria catastale aree oggetto dell'intervento: stato di fatto - 4 DI 6	214301_D_D_0203	01	15/07/2021
A.16.a.16.5	Planimetria catastale aree oggetto dell'intervento: stato di fatto - 5 DI 6	214301_D_D_0204	01	15/07/2021
A.16.a.16.6	Planimetria catastale aree oggetto dell'intervento: stato di fatto - 6 DI 6	214301_D_D_0205	01	15/07/2021
A.16.a.17.1	Sezioni trasversali correnti di progetto - WTG C 1	214301_D_D_0210	01	15/07/2021
A.16.a.17.2	Sezioni trasversali correnti di progetto - WTG C 2	214301_D_D_0211	01	15/07/2021
A.16.a.17.3	Sezioni trasversali correnti di progetto - WTG C 3	214301_D_D_0212	01	15/07/2021
A.16.a.17.4	Sezioni trasversali correnti di progetto - WTG C 4	214301_D_D_0213	01	15/07/2021
A.16.a.17.5	Sezioni trasversali correnti di progetto - WTG C 5	214301_D_D_0214	01	15/07/2021
A.16.a.17.6	Sezioni trasversali correnti di progetto - WTG C 6	214301_D_D_0215	01	15/07/2021
A.16.a.17.7	Sezioni trasversali correnti di progetto - Stazione elettrica di utenza	214301_D_D_0216	01	15/07/2021
A.16.a.18.1	Piano particellare di esproprio grafico 1 di 5	214301_D_D_0220	01	20/07/2021
A.16.a.18.2	Piano particellare di esproprio grafico 2 di 5	214301_D_D_0221	01	20/07/2021
A.16.a.18.3	Piano particellare di esproprio grafico 3 di 5	214301_D_D_0222	01	20/07/2021
A.16.a.18.4	Piano particellare di esproprio grafico 4 di 5	214301_D_D_0223	01	20/07/2021
A.16.a.18.5	Piano particellare di esproprio grafico 5 di 5	214301_D_D_0224	01	20/07/2021
A.16.a.19.1	Planimetria del tracciato dell'elettrodotto 1 di 4	214301_D_D_0225	01	15/07/2021
A.16.a.19.2	Planimetria del tracciato dell'elettrodotto 2 di 4	214301_D_D_0226	01	15/07/2021
A.16.a.19.3	Planimetria del tracciato dell'elettrodotto 3 di 4	214301_D_D_0227	01	15/07/2021
A.16.a.19.4	Planimetria del tracciato dell'elettrodotto 4 di 4	214301_D_D_0228	01	15/07/2021
A.16.a.20.1	Planimetria con individuazione di tutte le interferenze - Cavidotti e viabilità 1 di 4	214301_D_D_0230	01	15/07/2021

	A.0. ELENCO DOCUMENTI	214301_D_T_0020
	Impianto per la produzione di energia elettrica da fonte eolica avente potenza di connessione pari a 37,2 MW e relative opere connesse denominato "Vento del Carpine" sito nei Comuni di Cancellara e Vaglio Basilicata (PZ)	

I.D. PIEAR	Titolo elaborato	Codice	Revisione	Data
A.16.a.20.2	Planimetria con individuazione di tutte le interferenze - Cavidotti e viabilità 2 di 4	214301_D_D_0231	01	15/07/2021
A.16.a.20.3	Planimetria con individuazione di tutte le interferenze - Cavidotti e viabilità 3 di 4	214301_D_D_0232	01	15/07/2021
A.16.a.20.4	Planimetria con individuazione di tutte le interferenze - Cavidotti e viabilità 4 di 4	214301_D_D_0233	01	15/07/2021
A.16.a.20.5	Planimetria con individuazione di tutte le interferenze - Requisiti di sicurezza PIEAR - WTG C1	214301_D_D_0234	01	15/07/2021
A.16.a.20.6	Planimetria con individuazione di tutte le interferenze - Requisiti di sicurezza PIEAR - WTG C2	214301_D_D_0235	01	15/07/2021
A.16.a.20.7	Planimetria con individuazione di tutte le interferenze - Requisiti di sicurezza PIEAR - WTG C3	214301_D_D_0236	01	15/07/2021
A.16.a.20.8	Planimetria con individuazione di tutte le interferenze - Requisiti di sicurezza PIEAR - WTG C4	214301_D_D_0237	01	15/07/2021
A.16.a.20.9	Planimetria con individuazione di tutte le interferenze - Requisiti di sicurezza PIEAR - WTG C5	214301_D_D_0238	01	15/07/2021
A.16.a.20.10	Planimetria con individuazione di tutte le interferenze - Requisiti di sicurezza PIEAR - WTG C6	214301_D_D_0239	01	15/07/2021
A.16.a.20.11	Planimetria con individuazione di tutte le interferenze - Requisiti di sicurezza PIEAR - Impianto	214301_D_D_0240	01	15/07/2021
A.16.a.21 .1	Planimetria della sistemazione finale del sito in Scala 1:2000 - 1 di 4	214301_D_D_0245	01	15/07/2021
A.16.a.21 .2	Planimetria della sistemazione finale del sito in Scala 1:2000 - 2 di 4	214301_D_D_0246	01	15/07/2021
A.16.a.21 .3	Planimetria della sistemazione finale del sito in Scala 1:2000 - 3 di 4	214301_D_D_0247	01	15/07/2021
A.16.a.21 .4	Planimetria della sistemazione finale del sito in Scala 1:2000 - 4 di 4	214301_D_D_0248	01	15/07/2021
A.16.a.22.1	Planimetria Catastale di Progetto 1 di 4	214301_D_D_0255	01	15/07/2021
A.16.a.22.2	Planimetria Catastale di Progetto 2 di 4	214301_D_D_0256	01	15/07/2021
A.16.a.22.3	Planimetria Catastale di Progetto 3 di 4	214301_D_D_0257	01	15/07/2021
A.16.a.22.4	Planimetria Catastale di Progetto 4 di 4	214301_D_D_0258	01	15/07/2021
A16.b	Impianto			
A.16.b.1 ,1	Planimetria Impianto - Requisiti di progettazione PIEAR - 1 di 2	214301_D_D_0270	01	15/07/2021
A.16.b.1 ,2	Planimetria Impianto - Requisiti di progettazione PIEAR - 2 di 2	214301_D_D_0271	01	15/07/2021
A.16.b.2	Sezione tipo degli aerogeneratori	214301_D_D_0272	01	15/07/2021
A.16.b.3	Schemi funzionali dei singoli aerogeneratori	214301_D_D_0273	01	15/07/2021
A.16.b.4	Schema di collegamento alla rete elettrica di trasmissione	214301_D_D_0274	01	15/07/2021
A.16.b.5,1	Lay-out impianto 1 di 2	214301_D_D_0280	01	15/07/2021
A.16.b.5,2	Lay-out impianto 2 di 2	214301_D_D_0281	01	15/07/2021
A.16.b.6.1	Planimetria rete elettriche 1 di 2	214301_D_D_0285	01	15/07/2021
A.16.b.6.2	Planimetria rete elettriche 2 di 2	214301_D_D_0286	01	15/07/2021

FRI-EL	A.0. ELENCO DOCUMENTI	214301_D_T_0020
	Impianto per la produzione di energia elettrica da fonte eolica avente potenza di connessione pari a 37,2 MW e relative opere connesse denominato "Vento del Carpine" sito nei Comuni di Cancellara e Vaglio Basilicata (PZ)	

I.D. PIEAR	Titolo elaborato	Codice	Revisione	Data
A.16.b.7	Schema elettrico unifilare	214301_D_D_0290	01	15/07/2021
A.16.b.8	Disegni architettonici aerogeneratori e particolari sistemi di ancoraggio - Aerogeneratore Tipo	214301_D_D_0291	01	15/07/2021
A.16.b.9.1	Disegni architettonici cabine elettriche e box punto di consegna - Inquadramento impianto di Utenza e di rete	214301_D_D_0292	01	15/07/2021
A.16.b.9.2	Disegni architettonici cabine elettriche e box punto di consegna - Stazione elettrica di utenza - Planimetria e Sezioni elettromeccaniche	214301_D_D_0293	01	15/07/2021
A.16.b.9.3	Disegni architettonici cabine elettriche e box punto di consegna - Stazione elettrica di utenza - Planimetria viabilita' e piazzali	214301_D_D_0294	01	15/07/2021
A.16.b.9.4	Disegni architettonici cabine elettriche e box punto di consegna - Stazione elettrica di utenza - disegni architettonici edificio quadri	214301_D_D_0295	01	15/07/2021
A.16.b.9.5	Disegni architettonici cabine elettriche e box punto di consegna - Impianto di rete - Planimetria e Sezioni elettromeccaniche	214301_D_D_0297	01	15/07/2021
A16.c	A16.c - Opere d'arte			
A.16.c.1	Planimetria, pianta, prospetto, sezione longitudinale e trasversali, atte a descrivere l'opera nel complesso e in tutte le sue componenti strutturali	214301_D_D_0300	01	15/07/2021
A.16.c.2	Elaborati grafici Strutturali	214301_D_D_0301	01	15/07/2021
A17	Studio di impatto ambientale			
A.17.1	Studio di impatto Ambientale	214301_D_R_0310	01	20/07/2021
A.17.2	Sintesi non tecnica	214301_D_R_0311	01	20/07/2021
A.17.3	Piano di monitoraggio ambientale	214301_D_R_0312	00	20/07/2021
A.18	Altri studi Specialistici			
A.18.1	Relazione paesaggistica ai sensi del D.P.C.M. 12.12.2005	214301_D_R_0320	01	20/07/2021
A.18.2	Fotoinserimenti	214301_D_D_0321	02	15/07/2021
A.18.3	Simulazione impianto mediante fotomodellazione	214301_D_D_0322	01	15/07/2021
A.18.4	Carta dell'area di influenza visiva	214301_D_D_0323	01	15/07/2021
A.18.5	Analisi percettiva dell'impianto - Impatti cumulativi	214301_D_R_0324	01	20/07/2021
A.18.6	Mappa di intervisibilità stato attuale	214301_D_D_0325	01	15/07/2021
A.18.7	Mappa di intervisibilità con opere in progetto	214301_D_D_0326	01	15/07/2021
A.18.8	Relazione preliminare sulla gestione delle terre e rocce da scavo	214301_D_R_0327	01	15/07/2021
A.18.9	Carta Uso del Suolo	214301_D_D_0328	01	15/07/2021
A.18.10	Carta Pedologica	214301_D_D_0329	01	15/07/2021

FRI-EL	A.0. ELENCO DOCUMENTI	214301_D_T_0020
	Impianto per la produzione di energia elettrica da fonte eolica avente potenza di connessione pari a 37,2 MW e relative opere connesse denominato "Vento del Carpine" sito nei Comuni di Cancellara e Vaglio Basilicata (PZ)	

I.D. PIEAR	Titolo elaborato	Codice	Revisione	Data
A.19	Computo Metrico e Quadro Economico			
A.19.1	Computo Metrico Estimativo	214301_D_T_0350	02	15/07/2021
A.19.2	Elenco prezzi con analisi nuovi prezzi	214301_D_T_0351	02	15/07/2021
A.19.3	Quadro Economico	214301_D_T_0352	02	15/07/2021
B	Piano di manutenzione e gestione dell'impianto			
B	Piano di manutenzione e gestione dell'impianto	214301_D_R_0355	01	15/07/2021
C	Progetto di dismissione dell'impianto			
C.1.a	Relazione sulle operazioni di dismissione	214301_D_R_0360	01	15/07/2021
C.1.b	Computo metrico delle operazioni di dismissione	214301_D_T_0361	01	15/07/2021
C.1.c	Elenco prezzi con analisi nuovi prezzi delle operazioni di dismissione	214301_D_T_0362	01	15/07/2021
C.1.d	Cronoprogramma delle fasi attuative di dismissione	214301_D_T_0363	01	15/07/2021