
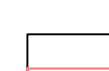
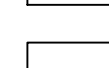



Legenda Opere di Progetto

-  Viabilità di nuova realizzazione a regime
-  Viabilità esistente adeguata
-  Caviddotto interrato MT
-  Limite catastale

REGIONE CAMPANIA
PROVINCIA DI AVELLINO

Comune:
Ariano Irpino
Località "Mezzana Forte - Consaro - Costa Vaccaro"

**ADEGUAMENTO TECNICO DEL PROGETTO DELL'IMPIANTO EOLICO
AUTORIZZATO CON D.D. 34/2011, D.D. 368/2013, D.D. 114/2018 E
D.D. 115/2018 - 15 AEROGENERATORI**

Settore 3:
RILIEVI PLANOALTIMETRICI E ELABORATI PROGETTUALI

Titolo elaborato:
**3.3.4 - LAYOUT DI ADEGUAMENTO TECNICO SU PLANIMETRIA CATASTALE A REGIME
- QUADRO 4**

N. Elaboro: **3.3.4** Scale: 1:4.000

Committente
C.E.A. S.r.l.

Indirizzo:
Sede Via Leonardo da Vinci 15,
01029 002
P.IVA 0240110042

Progettazione
TENPROJECT

Sede legale e operativa:
Sede operativa:
Sede operativa:
L'azienda con sistema gestione qualità Certificato N. 80-100-11873

Progettista
Dott. Ing. Domenico Antonio NUZZOLO



Rev.	Data	Elaborazione	Approvazione	Emissione	DESCRIZIONE
01	10/05/2021	GIS	PIV	DN	Emissione Edizione
02	10/05/2021	GIS	PIV	DN	Emissione Edizione
03	10/05/2021	GIS	PIV	DN	Emissione Edizione
04	10/05/2021	GIS	PIV	DN	Emissione Edizione
05	10/05/2021	GIS	PIV	DN	Emissione Edizione
06	10/05/2021	GIS	PIV	DN	Emissione Edizione
07	10/05/2021	GIS	PIV	DN	Emissione Edizione
08	10/05/2021	GIS	PIV	DN	Emissione Edizione
09	10/05/2021	GIS	PIV	DN	Emissione Edizione
10	10/05/2021	GIS	PIV	DN	Emissione Edizione
11	10/05/2021	GIS	PIV	DN	Emissione Edizione
12	10/05/2021	GIS	PIV	DN	Emissione Edizione
13	10/05/2021	GIS	PIV	DN	Emissione Edizione
14	10/05/2021	GIS	PIV	DN	Emissione Edizione
15	10/05/2021	GIS	PIV	DN	Emissione Edizione
16	10/05/2021	GIS	PIV	DN	Emissione Edizione
17	10/05/2021	GIS	PIV	DN	Emissione Edizione
18	10/05/2021	GIS	PIV	DN	Emissione Edizione
19	10/05/2021	GIS	PIV	DN	Emissione Edizione
20	10/05/2021	GIS	PIV	DN	Emissione Edizione