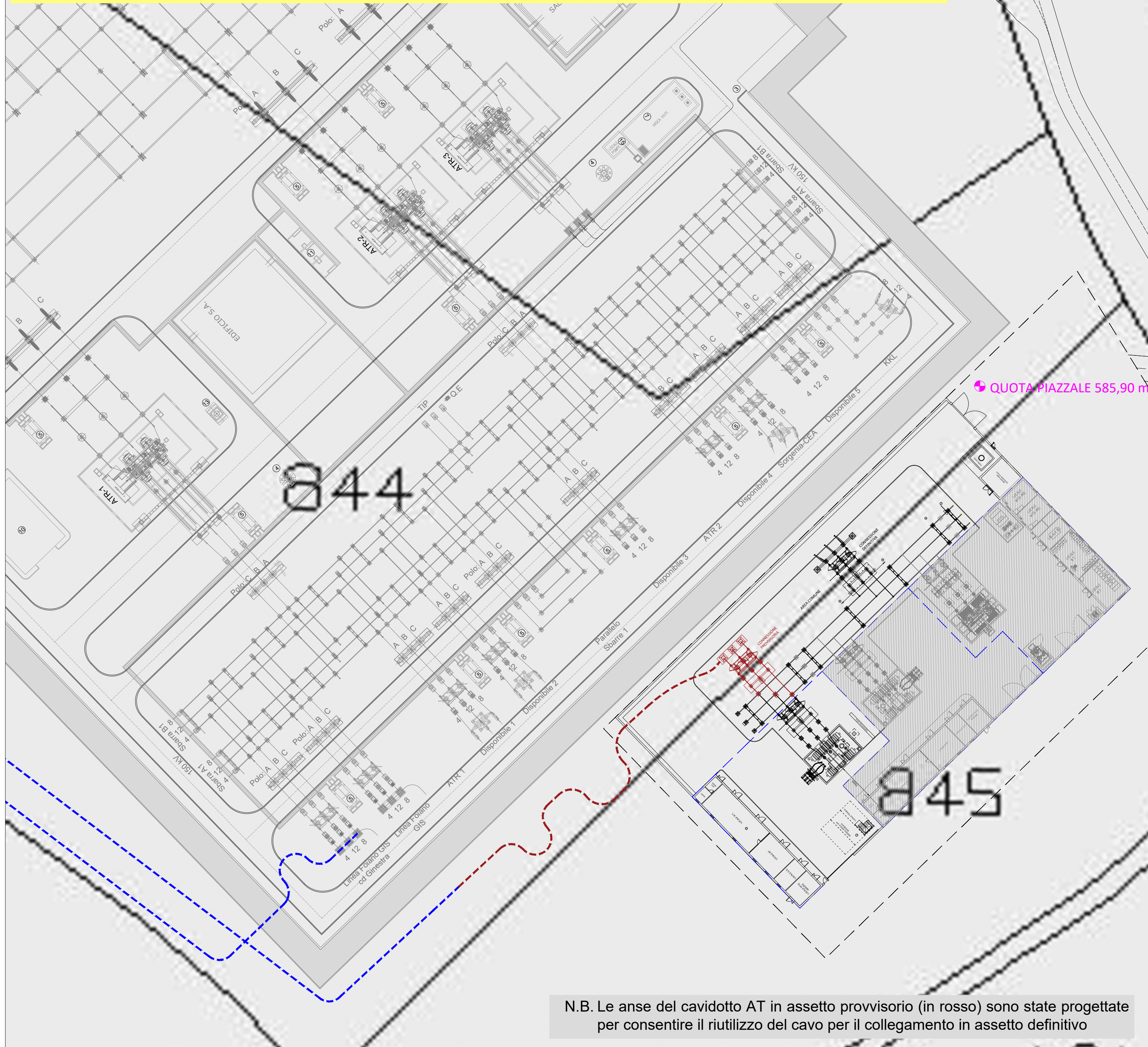
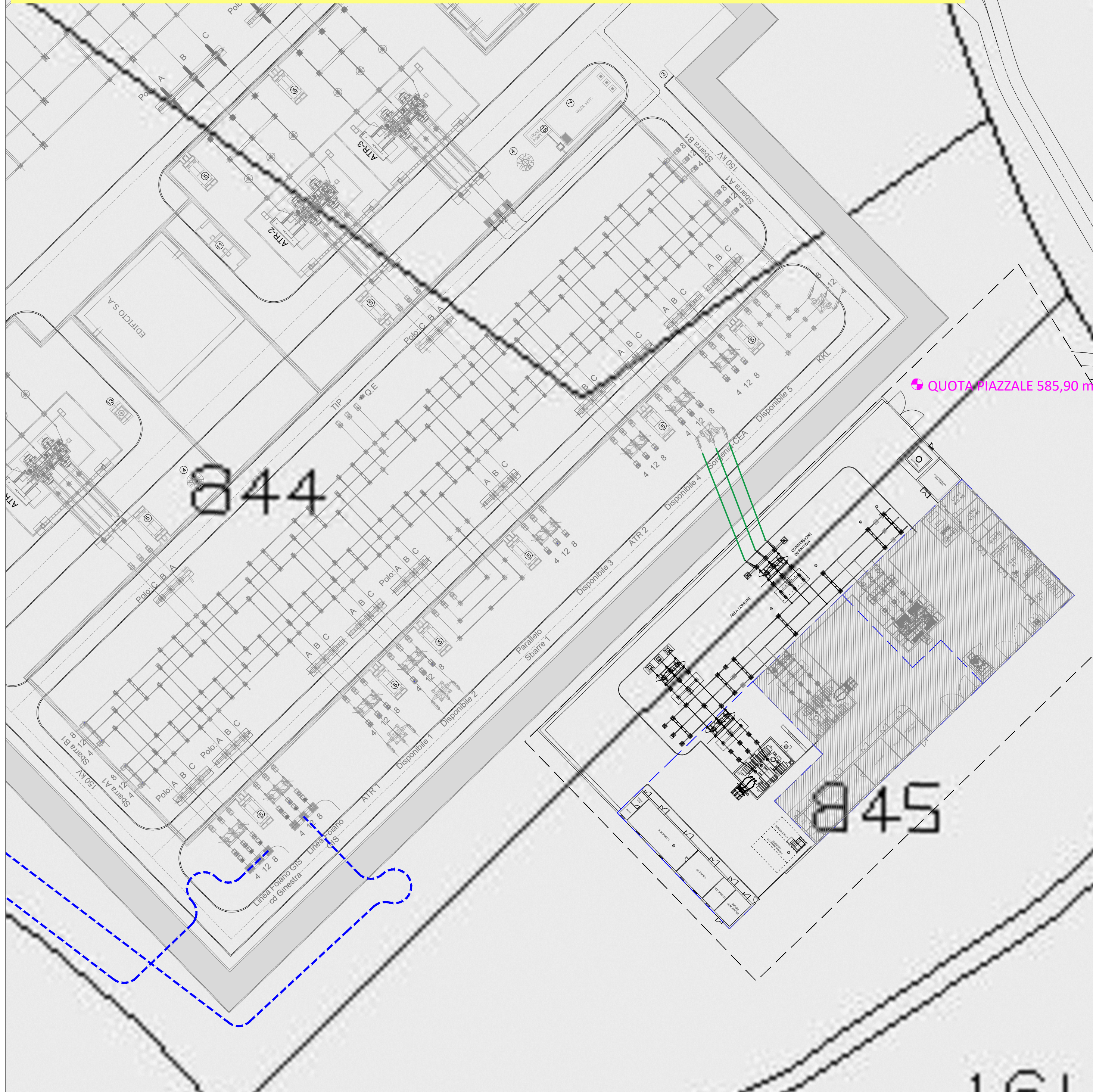


INQUADRAMENTO SU CATASTALE OPERE DI CONNESSIONE ASSETTO PROVVISORIO - SCALA 1:500







N.B. Le anse del cavidotto AT in assetto provvisorio (in rosso) sono state progettate per consentire il riutilizzo del cavo per il collegamento in assetto definitivo

INQUADRAMENTO SU CATASTALE OPERE DI CONNESSIONE ASSETTO DEFINITIVO - SCALA 1:500



LEGENDA

-  CAVIDOTTO AT INTERRATO - Autorizzazione a cura TERNA S.p.A.
-  CAVIDOTTO AT INTERRATO OPERA PER CONNESSIONE PROVVISORIA
Autorizzazione a cura CEA S.r.l.
-  STALLO AT PER CONNESSIONE PROVVISORIA
Autorizzazione a cura CEA S.r.l.
-  COLLEGAMENTO AT AEREO OPERA DI CONNESSIONE DEFINITIVA

REGIONE CAMPANIA
PROVINCIA DI AVELLINO

Comune:
Ariano Irpino
Località "Mezzana Forte - Corsaro - Costa Vaccara"

ADEGUAMENTO TECNICO DEL PROGETTO DELL'IMPIANTO EOLICO
AUTORIZZATO CON D.D. 34/2011, D.D. 368/2013, D.D. 114/2018 E
D.D. 115/2018 - 15 AEROGENERATORI

Sezione 4:
ELABORATI PROGETTUALI SISTEMA ELETTRICO

Titolo elaborato:
**4.3 - INQUADRAMENTO SU CATASTALE OPERE DI CONNESSIONE ALLA RTN -
ASSETTO PROVVISORIO E DEFINITIVO**

N. Elaborato: **4.3**

Scala: 1:500

Committente

C.E.A. S.r.l.

sede Via Leonardo da Vinci 15,
Bolaneto (BZ)
P.IVA. 02460110642

Progettazione

 **TENPROJECT**

sede legale e operativa
San Giorgio Del Sarnio (BN) via de Gasperi 61
sede operativa
Lucera (FG) Via Alfonso la Cava 114, 71036
P.IVA 01465940623
Azienda con sistema gestione qualità Certificato N. 50 100 11873

Progettista
Dott. Ing. Domenico Antonio NUZZOLO



Rev.	Data	Elaborazione	Approvazione	Emissione	DESCRIZIONE
00	LUGLIO 2021	SS	SS	DN	Emissione Elaborato
		sga	sga	sga	

Nome File sorgente: GE.AR01.PDV.4.3.dwg Nome file stampa: GE.AR01.PDV.4.3.pdf Formato di stampa: 420x1050