wpd
think energy

PARCO EOLICO BORGO MEZZANONE S.r.l.

PROGETTO PER LA REALIZZAZIONE DI UN IMPIANTO PER LA PRODUZIONE DI ENERGIA ELETTRICA MEDIANTE LO SFRUTTAMENTO DEL VENTO NEL TERRITORIO COMUNALE DI FOGGIA E MANFREDONIA

PROGETTO DEFINITIVO

prot. uffcoerent. gruppo 2012

Prot. n. 2012 - 0156422 del 11-12-2012 - Ricevuto in data 11-12-2012 - Prot. n. 2012 - 0156422 del 11-12-2012 - Ricevuto in data 11-12-2012

PROGETTAZIONE

Engeo
Via Volga n.6 / Fax del Cavallo Km 138 - 65015 Spoltore (PE)
Ing. Sebastino DIOTTA
Ing. Paolo PACIAPELO
Ing. Francesco SACCAROLA

COMMERCE
Via Maestra Scapacchi Fraggina n.2 - Ortona(PE)
Ing. Daniele CALCI – Ing. Paolo MELETI

ARCHITETTURA E PAESAGGIO
arch. Vincenzo RUSSO
Via Fratarcangelo, Ortona (PE)

GEOLOGIA
Geologo Giovanni CALCI

IDROETICA
Ing. Sabino SCANNAMUZZI

ARCHEOLOGIA
Teseo S.r.l.

ASPETTI NATURALISTICI, PAUNISTICI E PEDOLOGIA
dott. Giuseppe MARZANO - dott. Leonardo BECCARISI - dott.ssa Chiara VACCA

COMUNICAZIONE
Fame Soc. Coop. a.r.l.

SIA.03.0
Relazione

ES.8.5.1a_Planimetria generale con punti di vista e fotoinserimenti (1-12) - scala 1:100.000

Elenco WTG

WTG	coordinata EST	coordinata NORD	altitudine
1	559.077,14	4.583.313,79	44
2	559.377,03	4.583.871,09	41
3	560.638,37	4.585.849,15	34
4	561.197,29	4.586.261,46	33
5	561.671,86	4.586.605,79	31
6	560.539,49	4.583.677,47	40
7	562.548,60	4.584.417,60	37
8	561.550,58	4.585.588,43	32
9	562.044,93	4.585.740,87	30
10	562.710,72	4.586.071,40	29
11	563.066,77	4.582.652,33	42
12	561.297,62	4.583.301,76	39
13	561.060,99	4.584.237,03	36
14	563.602,74	4.587.097,78	27
15	562.366,93	4.583.117,42	38
16	563.181,82	4.583.719,78	34
17	563.974,93	4.584.500,63	30
18	565.646,72	4.586.113,33	21
19	563.652,79	4.583.006,74	33
20	564.088,19	4.583.614,36	31
21	566.274,38	4.586.115,16	20
22	564.385,50	4.582.533,20	31
23	565.660,12	4.582.870,08	28
24	566.433,98	4.583.339,59	24

PV 1_Zona Unesco Capitanata_stato di fatto

PV 1_Zona Unesco Capitanata_progetto



A_dettaglio 4x

PV 2_Parco nazionale del Gargano / S.P. 58 stato di fatto

PV 2_Parco nazionale del Gargano / S.P. 58 progetto



B_dettaglio 4x

PV 3_SICZPS Italiani e oliveye pedagargiche S.P. 71_stato di fatto

PV 3_SICZPS Italiani e oliveye pedagargiche S.P. 71_progetto



C_dettaglio 4x

PV 4_Parco Agricolo Carano / S.P. 71_stato di fatto

PV 4_Parco Agricolo Carano / S.P. 71_progetto

D_dettaglio 4x

PV 5_Carano / S.P. N.70_stato di fatto

PV 5_Carano / S.P. N.70_progetto

E_dettaglio 4x

PV 6_Carano / Trabucchi Foggia Bertola_stato di fatto


PV 6_Carano / Trabucchi Foggia Bertola_progetto

F_dettaglio 4x



ID	Punto di vista	Comune	Latitudine	Longitudine	Altezza	Distanza turbina
1	Zona Unesco Capitanata	Manfredonia	41° 30.4945'N	15° 50.3944'E	1,75	m 11.460
2	Parco nazionale del Gargano-S.P.58	Manfredonia	41° 32.5441'N	15° 48.5071'E	2,12	m 12.767
3	SICZPS Italiani e oliveye pedagargiche-S.P. 71	Manfredonia	41° 21.2507'N	15° 44.3163'E	38,3	m 9.396
4	Parco Agricolo Carano-S.P.N.71	Manfredonia	41° 39.5231'N	15° 46.1287'E	14,4	m 8.227
5	Carano-S.P. N. 70	Manfredonia	41° 27.3387'N	15° 43.2027'E	31,2	m 3.434
6	Carano - Trabucchi Foggia Bertola	Foggia	41° 25.2580'N	15° 40.0581'E	49,1	m 4.268
7	Vinciolo archeologico Cerignola	Cerignola	41° 24.3430'N	15° 14.3671'E	5,04	m 9.197
8	Trabucchi Tirelapunt	Cerignola	41° 20.9141'N	15° 52.5555'E	44,2	m 9.276
9	Masseria I Carrati	Manfredonia	41° 29.9671'N	15° 49.3355'E	9,56	m 8.516
10	Strada panoramica S.P. 75	Manfredonia	41° 28.7177'N	16° 01.7505'E	1,34	m 8.842
11	Strada panoramica S.P. 73-Cerapelle	Zapponeta	41° 27.6501'N	16° 03.0505'E	7,02	m 8.842
12	S.P. 69 - Cerapelle	Zapponeta	41° 26.1177'N	16° 01.5805'E	13,5	m 5.707

PV 1_Vinciolo archeologico Cerignola_stato di fatto

PV 1_Vinciolo archeologico Cerignola_progetto

G_dettaglio 4x

PV 2_Trabucchi Tirelapunt_stato di fatto


PV 2_Trabucchi Tirelapunt_progetto

H_dettaglio 4x

PV 3_Masseria I Carrati_stato di fatto


PV 3_Masseria I Carrati_progetto



I_dettaglio 4x

PV 10_Strada panoramica S.P.75_stato di fatto


PV 10_Strada panoramica S.P.75_progetto



L_dettaglio 4x

PV 11_Strada panoramica S.P.73 - Cerapelle_stato di fatto


PV 11_Strada panoramica S.P.73 - Cerapelle_progetto



M_dettaglio 4x

PV 12_S.P.69 - Cerapelle_stato di fatto


PV 12_S.P.69 - Cerapelle_progetto



N_dettaglio 4x