SEZIONE 1



NUMERO PALO	1	2	3	4	5	6	7	8	9	10	11	12	13	14
DISTANZE PROGRESSIVE	0.00	11.82	16.84	28.67	37.16	42.21	47.45	62.16	62.81	66.78	78.94	84.63	96.11	107.27
DISTANZE PARZIALI		11.82	5.02	11.84	8.49	5.05	5.24	3.51	15.65	3.98	12.45	5.69	13.18	9.17
QUOTE TERRENO	215.99	215.81	215.77	215.44	215.43	215.77	215.76	215.55	215.53	215.50	215.35	215.37	215.12	214.85

SEZIONE 2

NUMERO PALO	1	2	3	4	5	6	7	8	9	10	11	12	13
DISTANZE PROGRESSIVE	0.00	15.63	33.81	42.13	46.65	50.91	55.46	68.81	73.26	85.83	89.54	104.06	108.47
DISTANZE PARZIALI		15.63	17.18	8.32	4.51	4.31	4.53	13.16	3.47	12.55	3.71	14.52	2.91
QUOTE TERRENO	216.26	216.13	215.87	217.32	218.81	216.00	216.02	215.80	215.77	215.44	215.36	215.29	215.23

SEZIONE 6

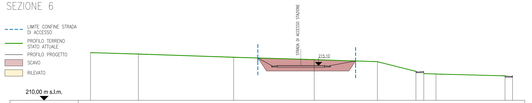

NUMERO PALO	1	2	3	4	5	6	7	8	9	10
DISTANZE PROGRESSIVE	0	7.03	21.01	33.94	42.1	47.77	50.71	60.84	67.99	
DISTANZE PARZIALI		7.03	13.98	11.92	8.17	5.66	2.94	10.14	7.15	
QUOTE TERRENO	211.01	210.8	210.32	210.38	210.67	214.21	214.32	213.86	213.59	213.51

SEZIONE 3



NUMERO PALO	1	2	3	4	5	6	7	8	9	10	11	12	13	14
DISTANZE PROGRESSIVE	0.00	8.22	17.38	26.63	35.85	44.73	47.26	48.81	54.46	62.14	66.50	76.11	84.44	92.72
DISTANZE PARZIALI		8.22	9.15	9.27	9.22	9.38	2.53	1.55	5.66	7.68	7.16	9.60	18.34	8.27
QUOTE TERRENO	214.88	214.88	214.67	214.53	214.43	214.29	208.27	210.22	214.24	215.16	215.13	215.63	215.74	215.57

SEZIONE 4



NUMERO PALO	1	2	3	4	5	6	7	8	9	10	11	12	13
DISTANZE PROGRESSIVE	0.00	24.83	37.99	47.00	58.46	67.25	78.42	88.74	97.76	108.78	108.94	113.65	126.53
DISTANZE PARZIALI		24.83	13.16	9.01	11.46	2.80	9.20	10.28	11.24	8.40	0.16	4.91	12.88
QUOTE TERRENO	215.62	215.25	215.15	214.67	217.17	215.87	215.88	215.58	215.57	215.61	215.48	215.28	215.25

SEZIONE 5

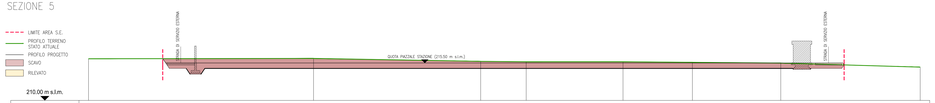

NUMERO PALO	1	2	3	4	5	6	7	8
DISTANZE PROGRESSIVE	0.00	33.02	57.54	64.23	78.44	88.61	97.78	123.15
DISTANZE PARZIALI		33.02	24.52	6.68	14.21	10.17	12.98	25.46
QUOTE TERRENO	216.11	216.16	215.73	215.67	215.67	215.59	215.48	214.88

SEZIONE 7

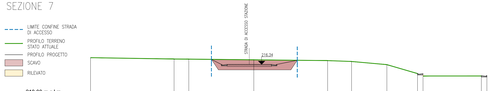

NUMERO PALO	1	2	3	4	5	6	7	8	9	10	11
DISTANZE PROGRESSIVE	0	12.26	14.42	23.67	36.8	38.31	43.1	47.96	48.8	52.36	53.31
DISTANZE PARZIALI		12.26	2.17	9.25	13.13	1.51	5.18	4.5	0.84	3.57	0.95
QUOTE TERRENO	216.27	216.08	216.05	215.96	215.84	215.72	215.25	215.34	215.58	215.64	215.63

SEZIONE 8

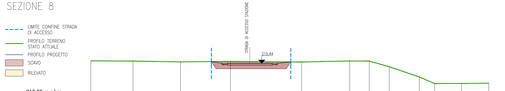

NUMERO PALO	1	2	3	4	5	6	7	8	9	10	11	12
DISTANZE PROGRESSIVE	0	6.19	13.16	20.48	30.94	38	42.86	43.78	48.11	50.48	54.41	58.4
DISTANZE PARZIALI		6.19	6.97	7.24	10.45	7.05	2.87	0.92	4.41	2.37	3.93	3.99
QUOTE TERRENO	215.61	215.17	214.85	215.73	215.63	215.79	215.11	214.94	214.46	214.48	214.33	212.33

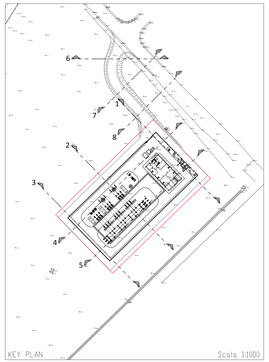

REVISIONE					
00	28/10/2020	PRIMA EMISSIONE	D. Mengozzi	A. Remondi	C. Bezzovilla
N.	DATA	DESCRIZIONE REVISIONE	ELABORATO	VERIFICATO	APPROVATO

CODIFICA ELABORATO

DUFX19800B1831566

PROGER

REVISIONE					
N.	DATA	DESCRIZIONE	TRACCIATO STAZIONE	A CURA ELABORATO	
			CLIMARESTO	ACCETTATO	

NUMERO CARTA PROPOSTA ARBORIANA del SOCIETÀ ROMA

MOTIVO DELL'INVIO: ☒ PER ACCETTAZIONE ☐ PER INFORMAZIONE

CODIFICA ELABORATO

DUFX19800B1831566

Terna Rete Italia

TITOLO ELABORATO

REALIZZAZIONE NUOVA STAZIONE ELETTRICA 150 kV DI ROVINO E RELATIVI RACCORDI LINEE
REDAZIONE DEL PIANO TECNICO DELLE OPERE (PTO)
SEZIONI STAZIONE

DISEGNO

-

PROGETTO

-

NOME DEL FILE	SCALA CAD	FORMATO	SCALA	FOGLIO
DUFX19800B1831566_00_00.dwg	1 unità = 1 m	1890 x 594	1:200	01 / 01

Questo documento contiene informazioni di proprietà Terna Rete Italia S.p.A. e deve essere utilizzato esclusivamente dal destinatario e relazione alla finalità per cui esso gli è stato inviato. Ogni riproduzione o diffusione a terzi di parti di esso, anche parziale, è vietata.
This document contains information proprietary to Terna Rete Italia S.p.A. and it will have to be used exclusively for the purpose for which it has been furnished. Whichever shape of spreading or reproduction without the written permission of Terna Rete Italia S.p.A. is prohibited.