PROVINCIA DI FOGGIA

COMUNE DI ORSARA DI PUGLIA

FG 27

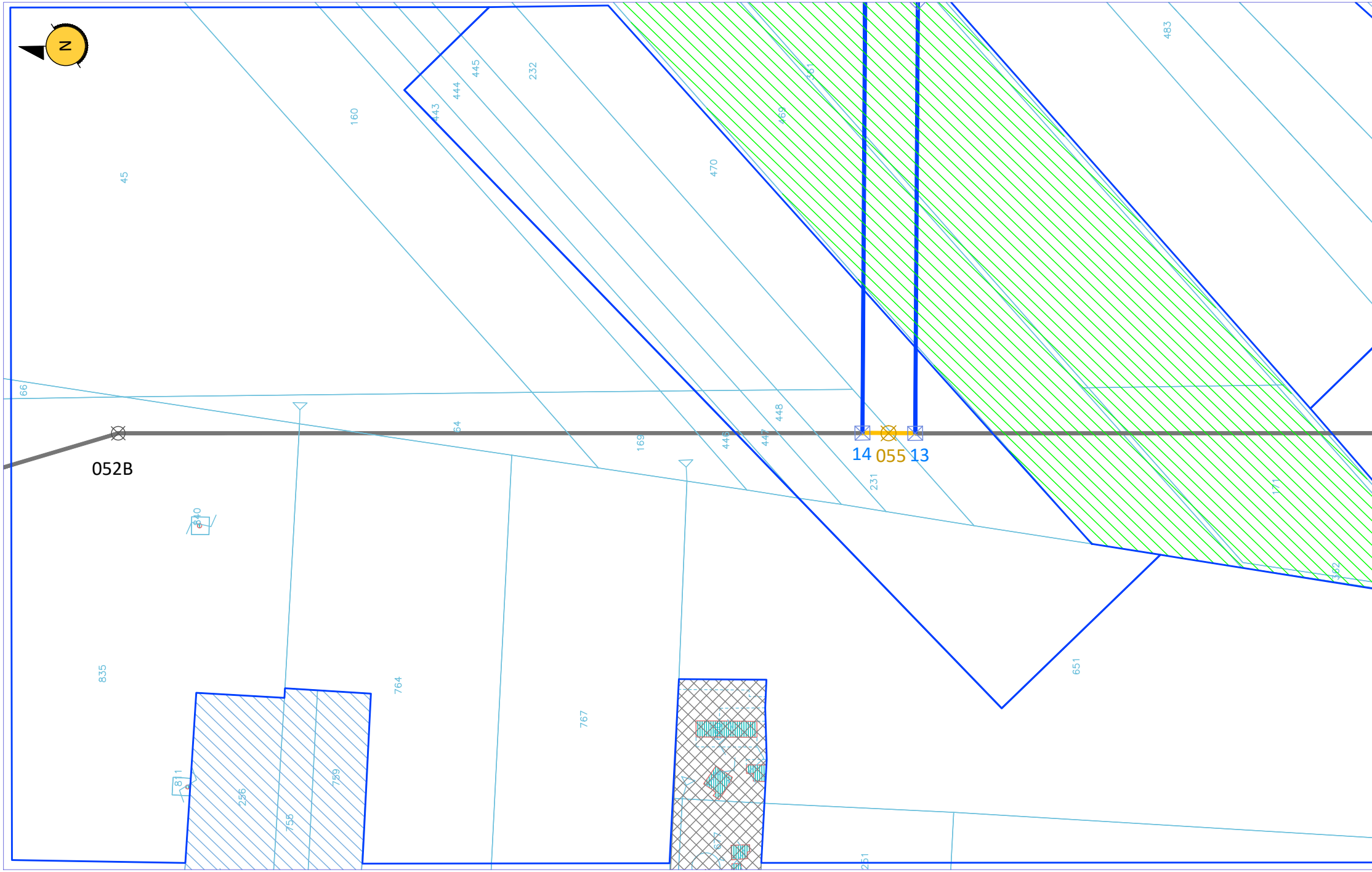
N
483
445
232
444
443
160
561
469
470
45
66
64
169
446
447
448
231
14
055
13
052B
171
362
651
840
835
764
767
811
256
758
759
251

FG 27

COMUNE DI ORSARA DI PUGLIA

PROVINCIA DI FOGGIA

COMUNE DI ORSARA DI

PROVINCIA DI

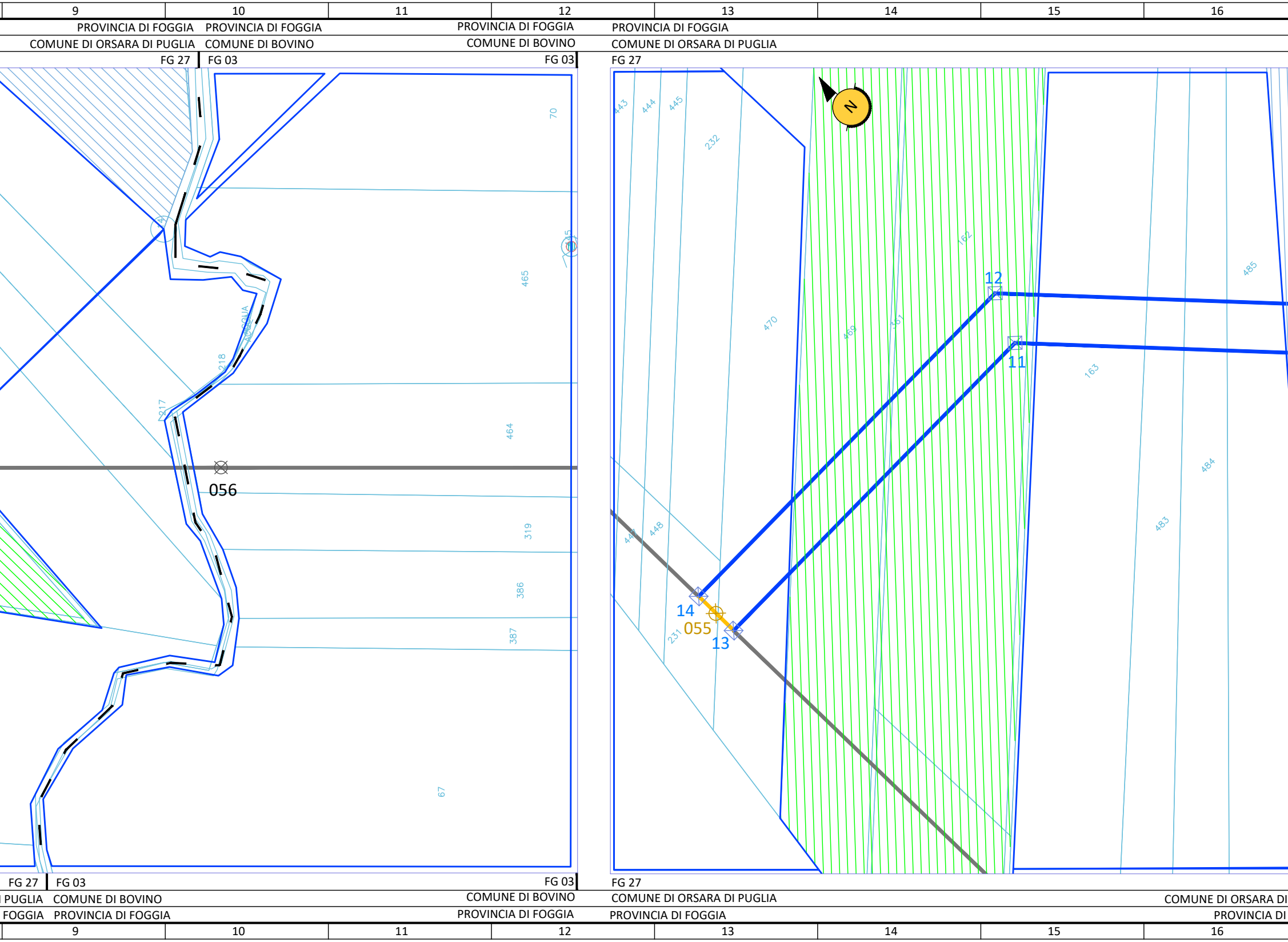
9
10
11
12
13
14
15
16
PROVINCIA DI FOGGIA
PROVINCIA DI FOGGIA
PROVINCIA DI FOGGIA
PROVINCIA DI FOGGIA
COMUNE DI ORSARA DI PUGLIA
COMUNE DI BOVINO
COMUNE DI BOVINO
COMUNE DI ORSARA DI PUGLIA
FG 27
FG 03
FG 03
FG 27
70
465
464
218
217
056
319
386
387
67
N
443
444
445
232
470
469
361
162
485
12
11
163
484
483
448
447
14
055
13
231
FG 27
FG 03
FG 03
FG 27
PUGLIA
COMUNE DI BOVINO
COMUNE DI BOVINO
COMUNE DI ORSARA DI PUGLIA
COMUNE DI ORSARA DI
FOGGIA
PROVINCIA DI FOGGIA
PROVINCIA DI FOGGIA
PROVINCIA DI FOGGIA
PROVINCIA DI
9
10
11
12
13
14
15
16

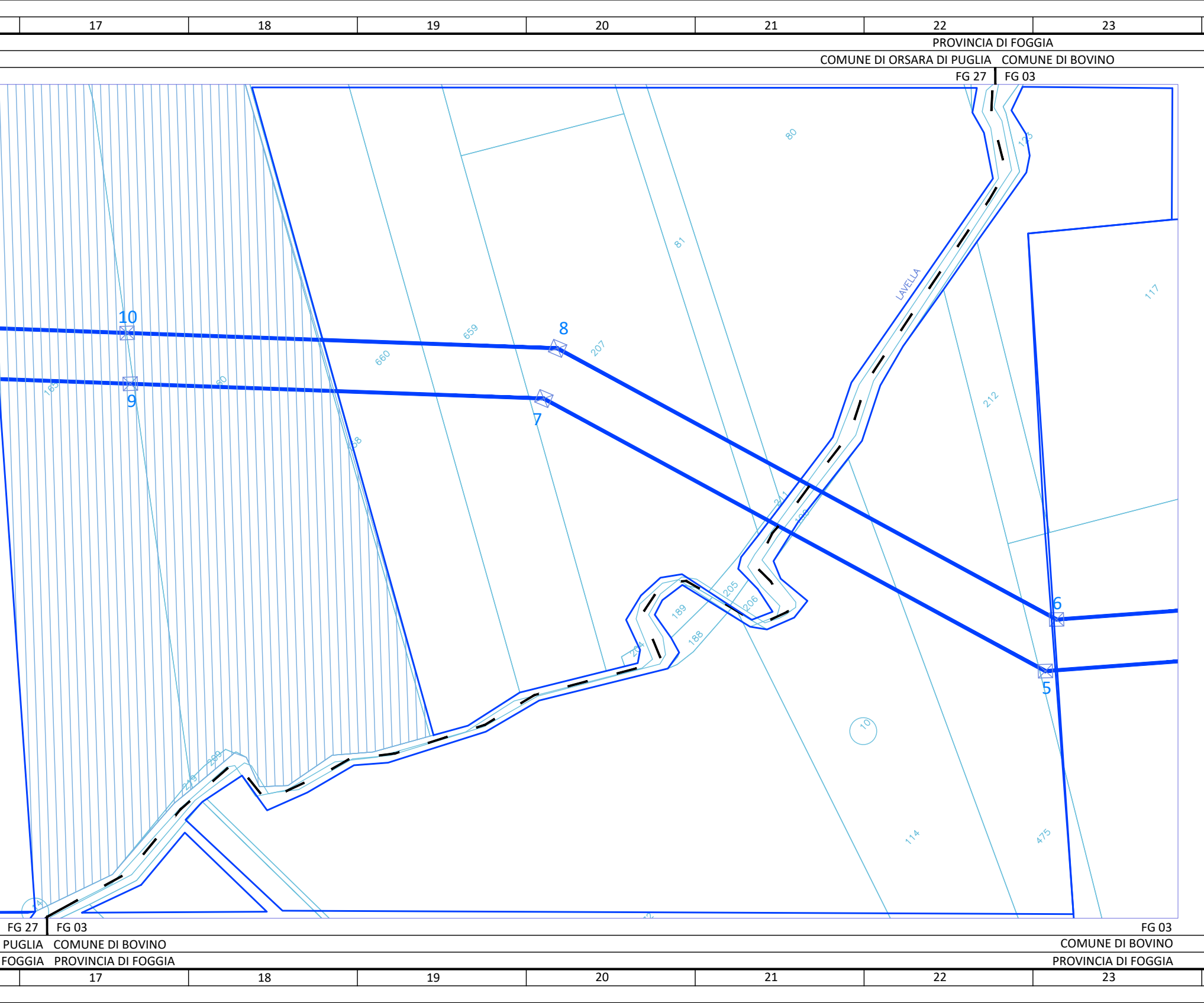
17
18
19
20
21
22
23
PROVINCIA DI FOGGIA
COMUNE DI ORSARA DI PUGLIA
COMUNE DI BOVINO
FG 27
FG 03
80
123
81
LAVELLA
117
10
8
659
660
207
165
80
9
7
212
211
6
5
205
206
189
188
204
289
219
10
114
475
FG 27
FG 03
PUGLIA
COMUNE DI BOVINO
FOGGIA
PROVINCIA DI FOGGIA
FG 03
COMUNE DI BOVINO
PROVINCIA DI FOGGIA
17
18
19
20
21
22
23

24	25	26	27	28	29	30

PROVINCIA DI FOGGIA
COMUNE DI BOVINO
FG 03

PROVINCIA DI FOGGIA
COMUNE DI BOVINO
FG 03

PROVINCIA DI FOGGIA
COMUNE DI BOVINO
FG 04

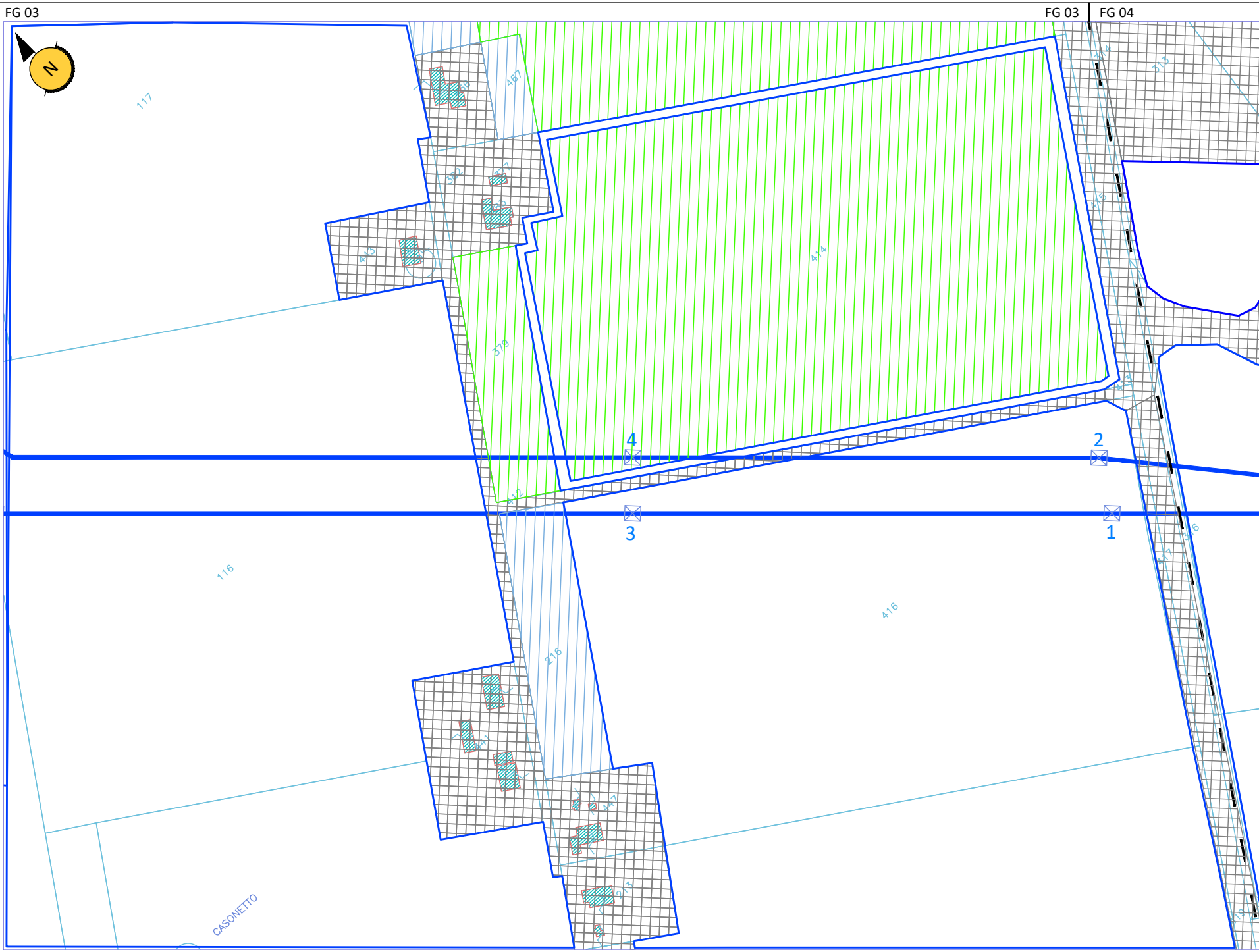
N
117
467
382
443
379
414
313
314
415
413
412
4
2
3
1
116
416
216
417
441
447
213
CASONETTO

FG 03
COMUNE DI BOVINO
PROVINCIA DI FOGGIA

FG 03
COMUNE DI BOVINO
PROVINCIA DI FOGGIA

24	25	26	27	28	29	30

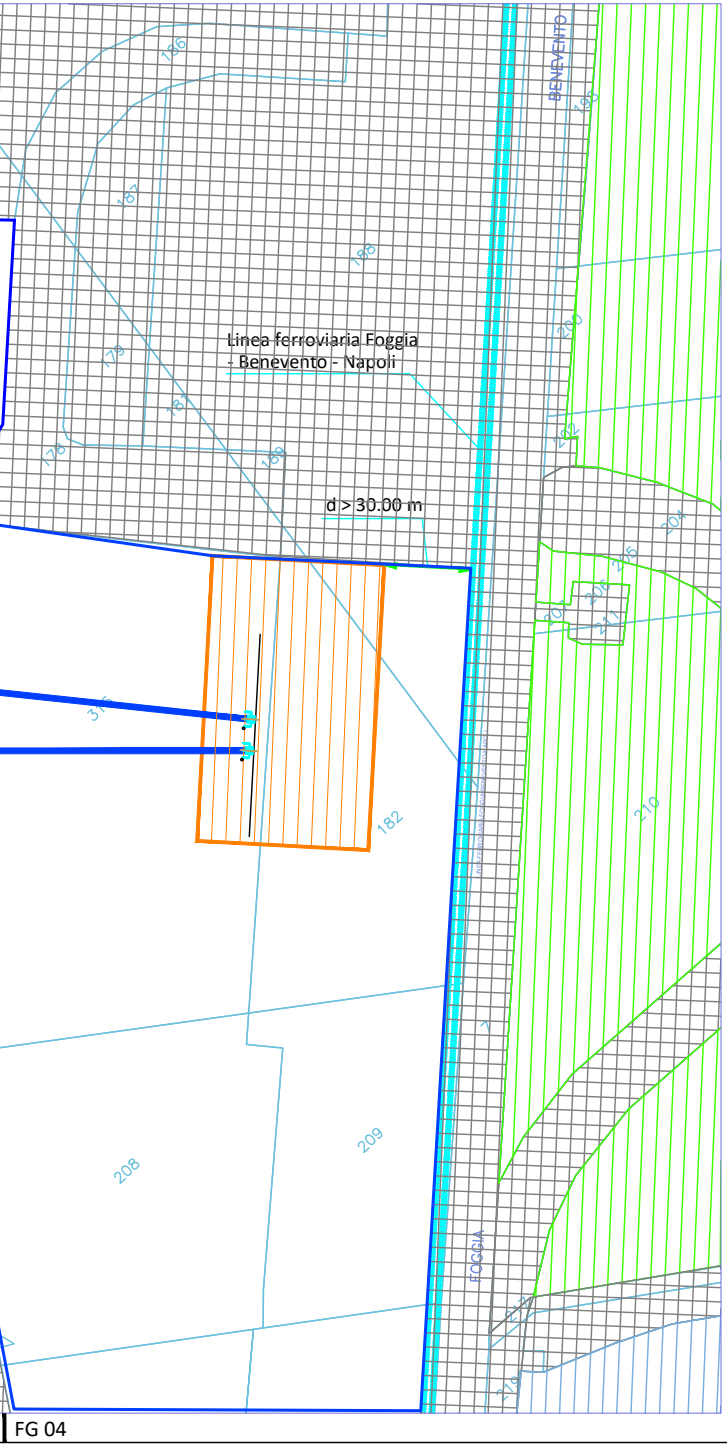
Linea ferroviaria Foggia - Benevento - Napoli
d > 30.00 m
BENEVENTO
FOGGIA
186
187
188
178
179
181
189
200
202
204
205
206
211
210
182
208
209

FG 04
COMUNE DI BOVINO
PROVINCIA DI FOGGIA

LEGENDA

Linea 150 kV esistente

Raccordo aereo della nuova stazione elettrica a 150 kV

Elettrodotto aereo AT da demolire

▨ Nuova SE Bovino

Futura strada di accesso nuova SE Bovino

☒ N. Nuovo sostegno

⊗ N. Sostegno da demolire

Limite foglio catastale

Fascia DPA

Nuovo palo gatto linea AT 150 kV

NB: Il sostegno rappresentato in planimetria è da intendersi come un simbolo necessario solamente all'individuazione del centro picchetto; non rappresenta pertanto l'effettiva area di ingombro.

CARTA DELLA RICOGNIZIONE E DELLA VISIBILITA' DEI SUOLI

GRADO DI VISIBILITA' DEI SUOLI

☐	OTTIMO
▨	MEDIO/ALTO
▨	MEDIO/BASSO
▩	NULLO
▩	AREA URBANIZZATA/INESPLORABILE

REVISIONI

00	27/01/2021	PRIMA EMISSIONE	F. Gassi		
N.	DATA	DESCRIZIONE REVISIONI	ELABORATO	VERIFICATO	APPROVATO

Tethys
Tethys s.r.l.
Indagini Geologiche, Archeologiche
via Cadamosto n. 14, 00154 Roma

REVISIONI

00	27/01/2021	PRIMA ESAMINAZIONE	B.Tammaro/F.Cerbone UPRI/DTCS	A.Linone UPRI/DTCS
N.	DATA	RIFERIMENTO ACCETTAZIONE	ESAMINATO	ACCETTATO

Terna Rete Italia
TERNA GROUP

CODIFICA ELABORATO

DUFX19800B1832226

TIPOLOGIA DELL'ELABORATO
-

PROGETTO
-

RICAVATO DEL DOC. TERNA
-

TITOLO

REALIZZAZIONE NUOVA STAZIONE ELETTRICA 150 kV DI BOVINO E RELATIVI RACCORDI LINEE

CARTA DELLA RICOGNIZIONE E DELLA VISIBILITA' DEI SUOLI

NOME DEL FILE	SCALA CAD	FORMATO	SCALA	FOGLIO
DUFX19800B1832226.dwg	1 unità = 1 m	1949X297	1:2.000	1/1

Questo documento contiene informazioni di proprietà Terna Rete Italia S.p.A. e deve essere utilizzato esclusivamente dal destinatario in relazione alle finalità per le quali è stato ricevuto. E' vietata qualsiasi forma di riproduzione o divulgazione senza l'esplicito consenso di Terna Rete Italia S.p.A.
This document contains information proprietary to Terna Rete Italia S.p.A. and it will have to be used exclusively for the purposes for which it has been furnished. Whichever shape of speading of reproduction without the written permission of Terna Rete Italia S.p.A. is prohibit.