1 2 3 4 5 6 7

PROVINCIA DI FOGGIA

COMUNE DI ORSARA DI PUGLIA

FG 27

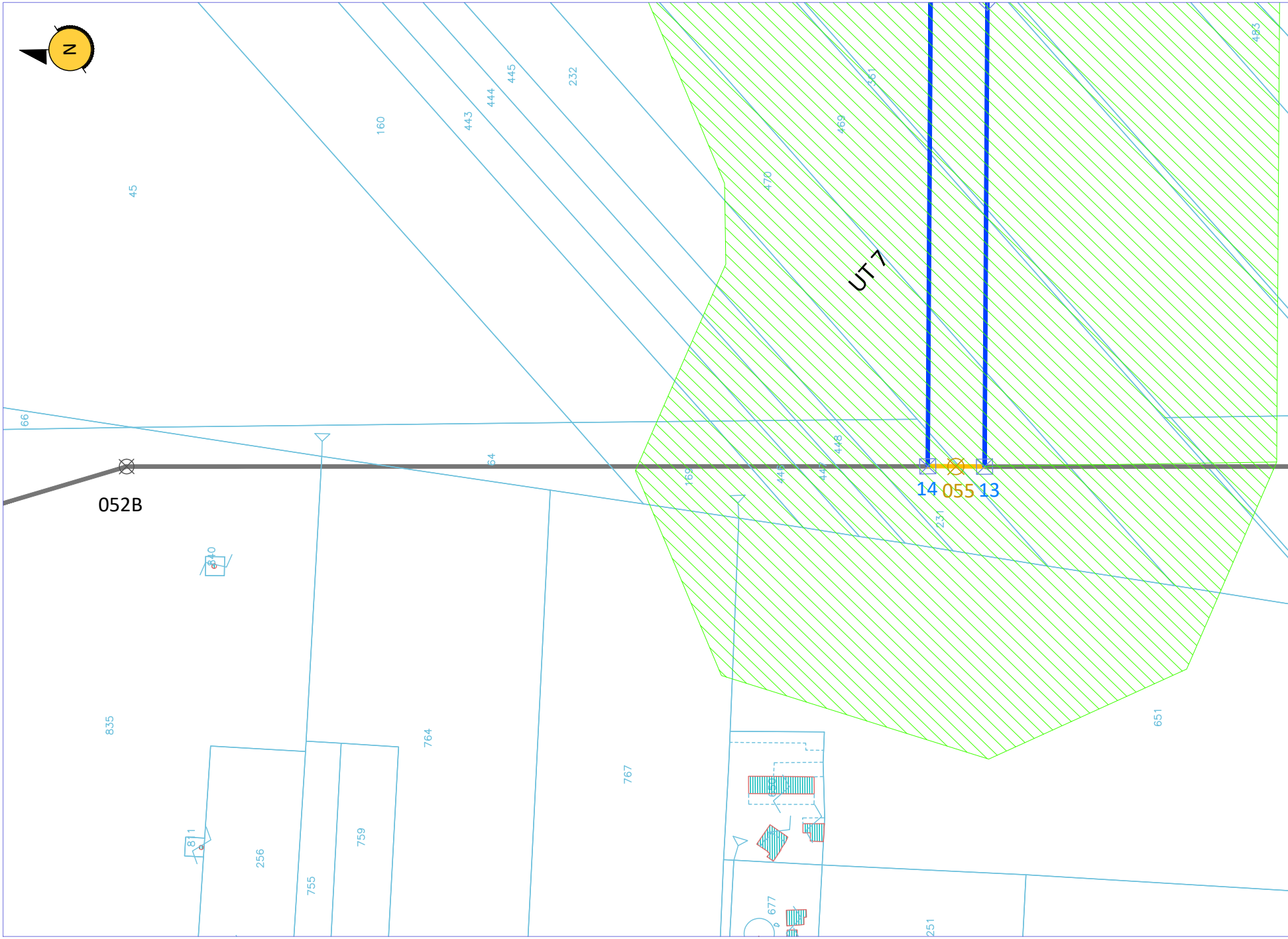
A
B
C
D
E
F
N
45
160
443
444
445
232
561
469
470
483
UT 7
66
64
052B
169
446
447
448
14
055
13
231
810
835
764
767
651
650
256
755
759
811
677
251

FG 27

COMUNE DI ORSARA DI PUGLIA

PROVINCIA DI FOGGIA

1 2 3 4 5 6 7

8 9 10 11 12 13 14

PROVINCIA DI FOGGIA PROVINCIA DI FOGGIA PROVINCIA DI FOGGIA PROVINCIA DI FOGGIA

COMUNE DI ORSARA DI PUGLIA COMUNE DI BOVINO COMUNE DI BOVINO COMUNE DI ORSARA DI PUGLIA

FG 27 FG 03 FG 03 FG 27

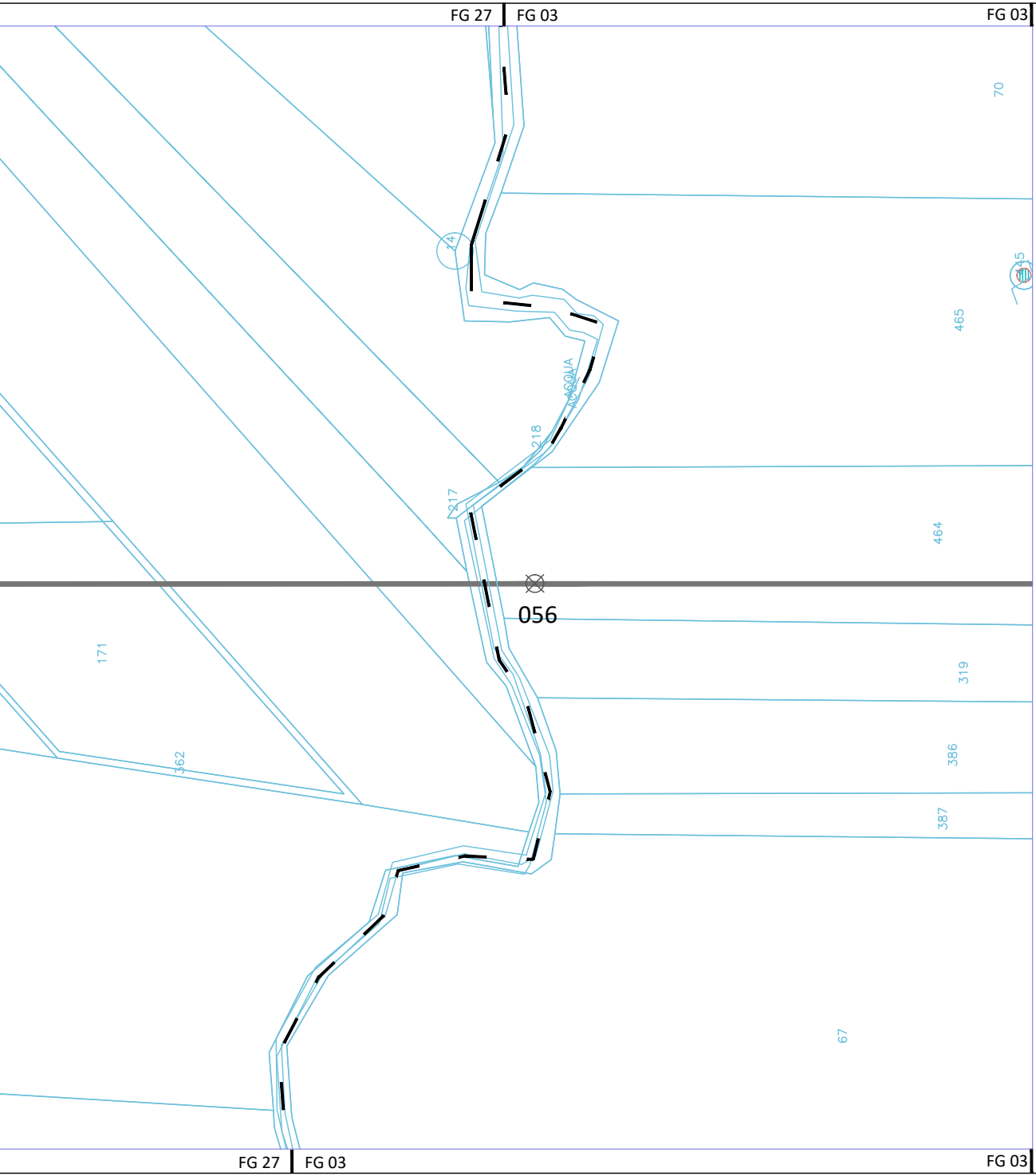
70
14
445
465
ACQUA
218
217
464
056
171
319
386
362
387
67

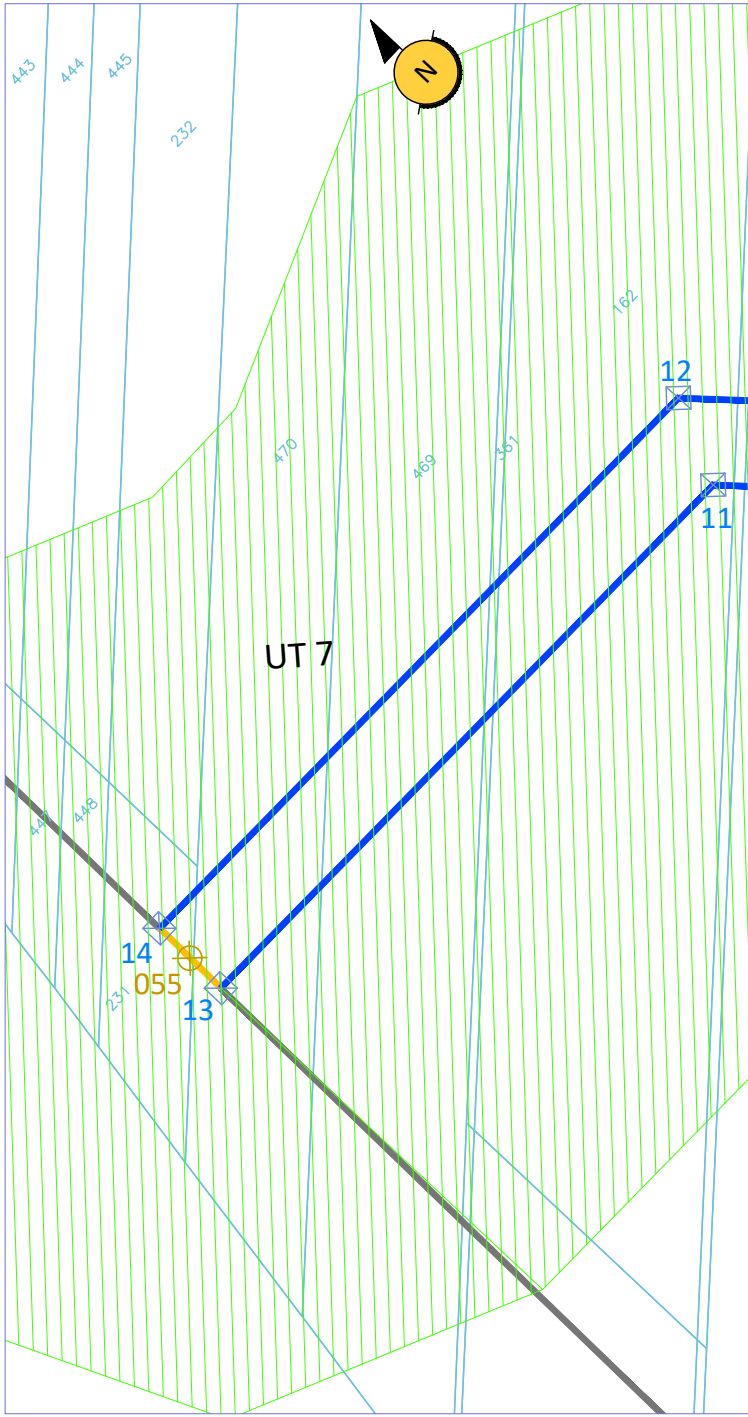
N
443
444
445
232
162
12
470
469
161
11
UT 7
449
448
14
055
231
13

FG 27 FG 03 FG 03 FG 27

COMUNE DI ORSARA DI PUGLIA COMUNE DI BOVINO COMUNE DI BOVINO COMUNE DI ORSARA DI PUGLIA

PROVINCIA DI FOGGIA PROVINCIA DI FOGGIA PROVINCIA DI FOGGIA PROVINCIA DI FOGGIA

8 9 10 11 12 13 14

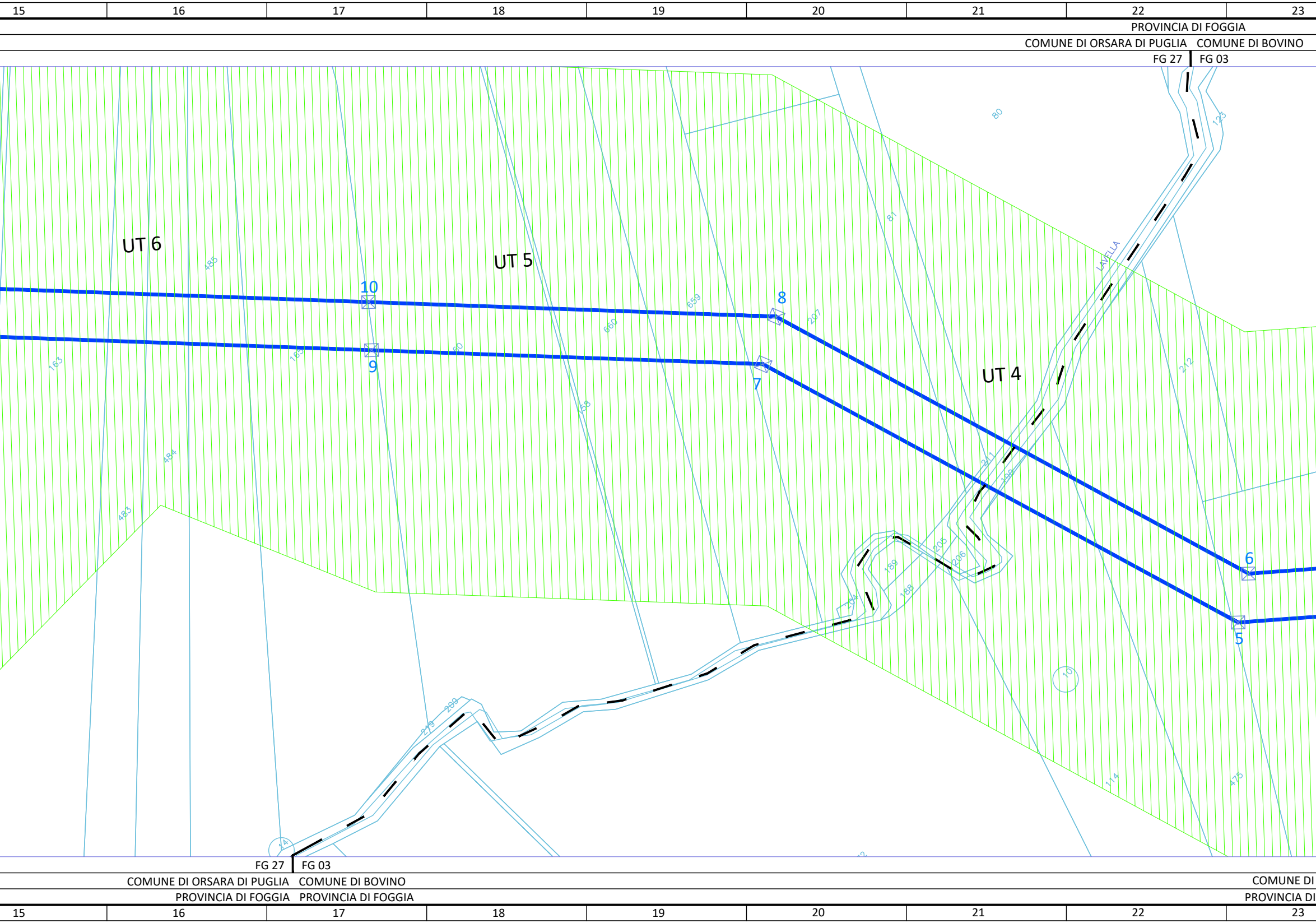
15
16
17
18
19
20
21
22
23
PROVINCIA DI FOGGIA
COMUNE DI ORSARA DI PUGLIA
COMUNE DI BOVINO
FG 27
FG 03
80
123
UT 6
485
UT 5
10
659
8
207
81
LAVELLA
163
163
9
60
660
7
UT 4
212
158
484
483
241
190
6
205
206
189
188
204
5
10
209
279
114
475
14
FG 27
FG 03
COMUNE DI ORSARA DI PUGLIA
COMUNE DI BOVINO
COMUNE DI
PROVINCIA DI FOGGIA
PROVINCIA DI FOGGIA
PROVINCIA DI
15
16
17
18
19
20
21
22
23

24	25	26	27	28	29	30

PROVINCIA DI FOGGIA PROVINCIA DI FOGGIA PROVINCIA DI FOGGIA
COMUNE DI BOVINO COMUNE DI BOVINO COMUNE DI BOVINO
FG 03 FG 03 FG 04

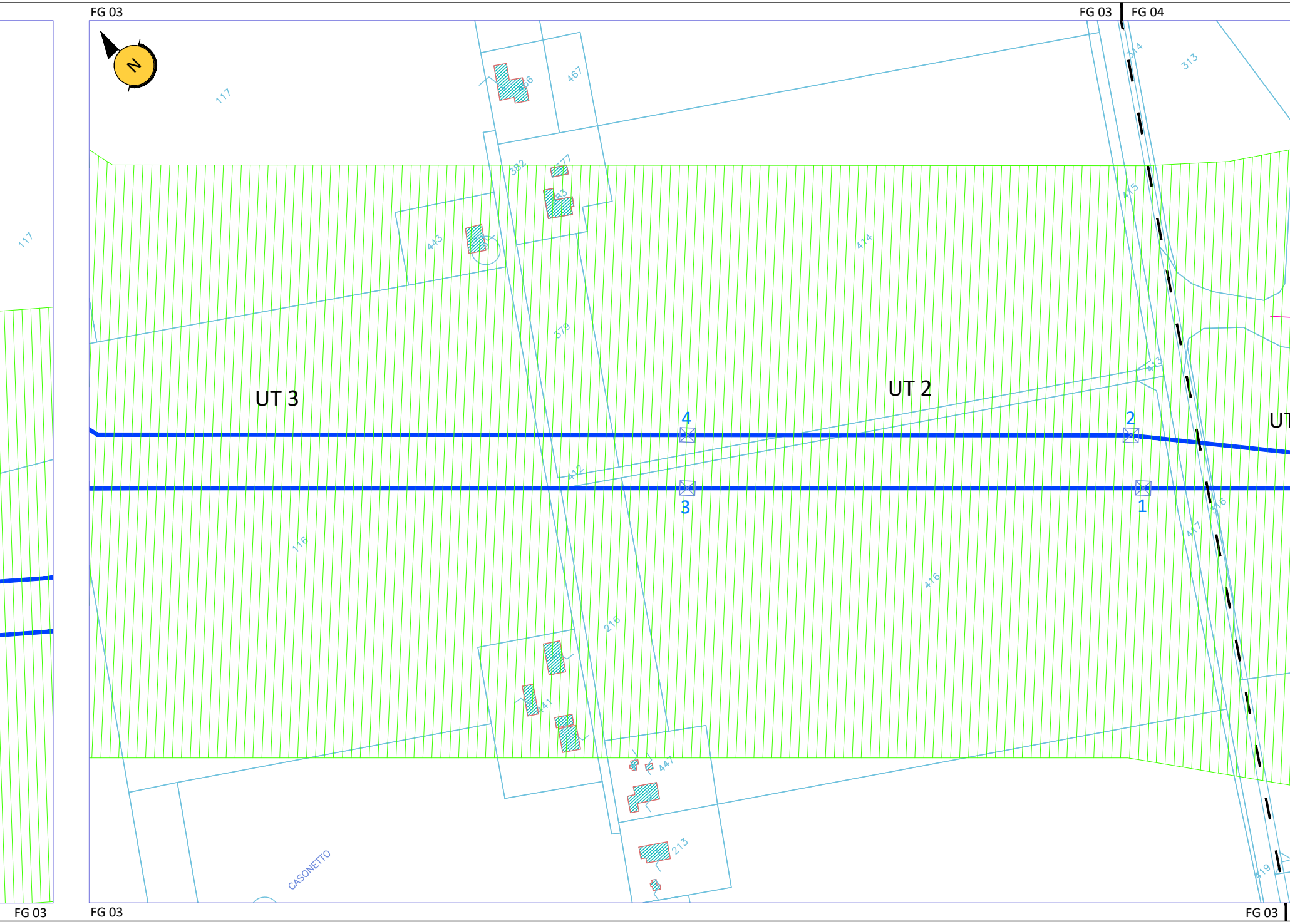
N
117
466
467
117
382
377
383
443
414
313
314
415
379
UT 3
UT 2
UT
413
4
2
412
3
1
116
417
416
216
441
447
213
CASONETTO
419

FG 03 FG 03 FG 03
BOVINO COMUNE DI BOVINO COMUNE DI BOVINO
FOGGIA PROVINCIA DI FOGGIA PROVINCIA DI FOGGIA

24	25	26	27	28	29	30

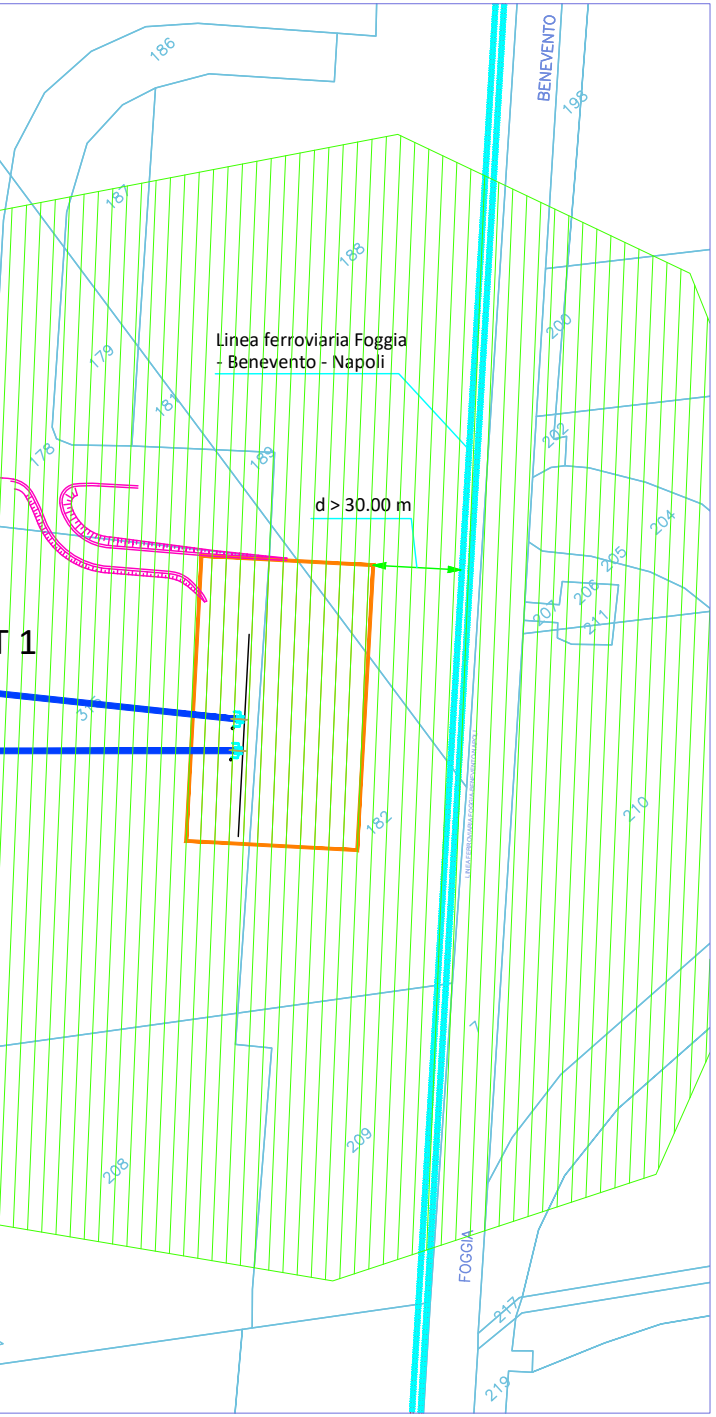
186
198
BENEVENTO
187
188
200
179
181
Linea ferroviaria Foggia
- Benevento - Napoli
202
178
189
d > 30.00 m
204
205
206
207
211
T 1
37
182
210
7
209
208
FOGGIA
217
219

FG 04

COMUNE DI BOVINO

PROVINCIA DI FOGGIA

LEGENDA

- ▬ Linea 150 kV esistente
- ▬ Raccordo aereo della nuova stazione elettrica a 150 kV
- ▬ Elettrodotto aereo AT da demolire
- ▨ Nuova SE Bovino
- — Futura strada di accesso nuova SE Bovino
- ☒ N. Nuovo sostegno
- ⊗ N. Sostegno da demolire
- — — Limite foglio catastale
- Fascia DPA
- Nuovo palo gatto linea AT 150 kV

NB: Il sostegno rappresentato in planimetria è da intendersi come un simbolo necessario solamente all'individuazione del centro picchetto; non rappresenta pertanto l'effettiva area di ingombro.

CARTA DEL RISCHIO ARCHEOLOGICO RELATIVO

TIPI DI PRESENZE ARCHEOLOGICHE	
- - -	Ipotesi di andamento viario
⚃	Area di frammenti fittili/litici
∴	Rinvenimento sporadico
⚉	Insediamento
▲▲▲	Necropoli
☒	Edifici di culto
▣	Villa/insediamento rustico
△	Strutture murarie
◉	Ritrovamenti paleontologici
—	Anomalie da foto aeree
▒	Area di attenzione archeologica
▨	Area soggetta a vincolo archeologico ex L. 1089/1939 (art. 1, 3, 45)

CRONOLOGIA (applicata al simbolo)	
🟦	Età preistorica
🟧	Età protostorica
🟫	Età preromana
🟥	Età romana
🟩	Età tardoantica/medievale

GRADO DI VISIBILITA' DEI SUOLI	
□	Ottimo
▨	Medio/alto
▨	Medio/basso
▩	Nullo
▩	Area urbanizzata/inesplorabile

REVISIONI

N.	DATA	DESCRIZIONE REVISIONI	ELABORATO	VERIFICATO	APPROVATO
00	27/01/2021	PRIMA EMISSIONE	F. Gassi		

Tethys

Indagini Geologiche e Archeologiche

Tethys s.r.l.
Indagini Geologiche, Archeologiche
via Cadamosto n. 14, 00154 Roma
P.IVA 05354751009

REVISIONI

N.	DATA	RIFERIMENTO ACCETTAZIONE	ESAMINATO	ACCETTATO
00	27/01/2021	PRIMA ESAMINAZIONE	B.Tammaro/F.Cerbone UPRI/DTCS	A.Linone UPRI/DTCS

Terna Rete Italia
TERNA GROUP

CODIFICA ELABORATO

DUFX19800B1832227

TIPOLOGIA DELL'ELABORATO

-

PROGETTO

-

RICAVATO DEL DOC. TERNA

-

TITOLO

REALIZZAZIONE NUOVA STAZIONE ELETTRICA 150 kV DI BOVINO E RELATIVI RACCORDI LINEE

CARTA DEL RISCHIO ARCHEOLOGICO RELATIVO

NOME DEL FILE	SCALA CAD	FORMATO	SCALA	FOGLIO
DUFX19800B1832227.dwg	1 unità = 1 m	1949X297	1:2.000	1/1

Questo documento contiene informazioni di proprietà Terna Rete Italia S.p.A. e deve essere utilizzato esclusivamente dal destinatario in relazione alle finalità per le quali è stato ricevuto. E' vietata qualsiasi forma di riproduzione o divulgazione senza l'esplicito consenso di Terna Rete Italia S.p.A.
This document contains information proprietary to Terna Rete Italia S.p.A. and it will have to be used exclusively for the purposes for which it has been furnished. Whichever shape of speading of reproduction without the written permission of Terna Rete Italia S.p.A. is prohibit.