PIANO PAESAGGISTICO CATANIA_AMBITI REGIONALI 8-11-12-13-14-16-17

STRALCIO CARTA DEI BENI PAESAGGISTICI Scala 1:20000

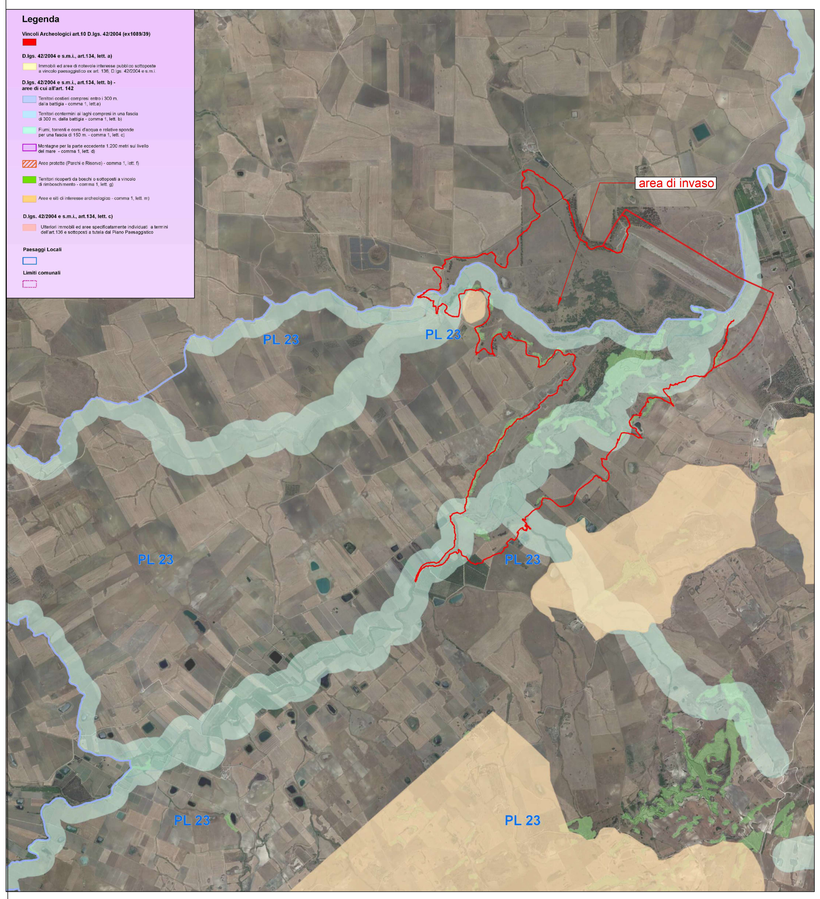

STRALCIO CARTA DEI REGIMI NORMATIVI Scala 1:20000

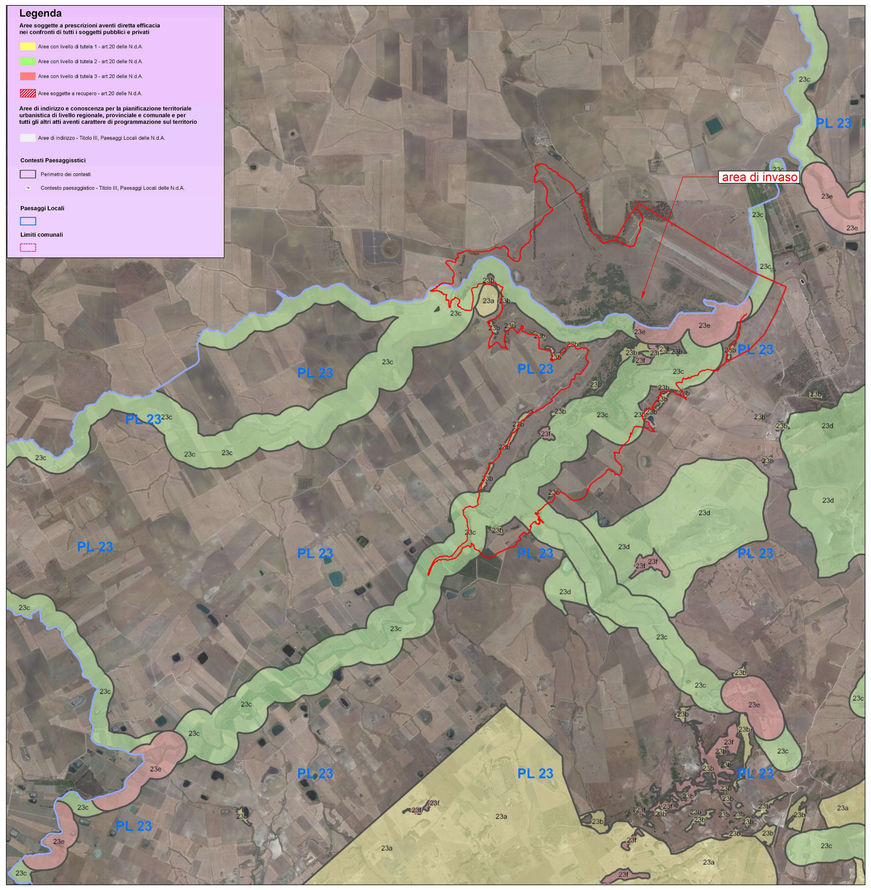

VINCOLO IDROGEOLOGICO ai sensi del R.D. n. 3267 del 1923 Scala 1:20000

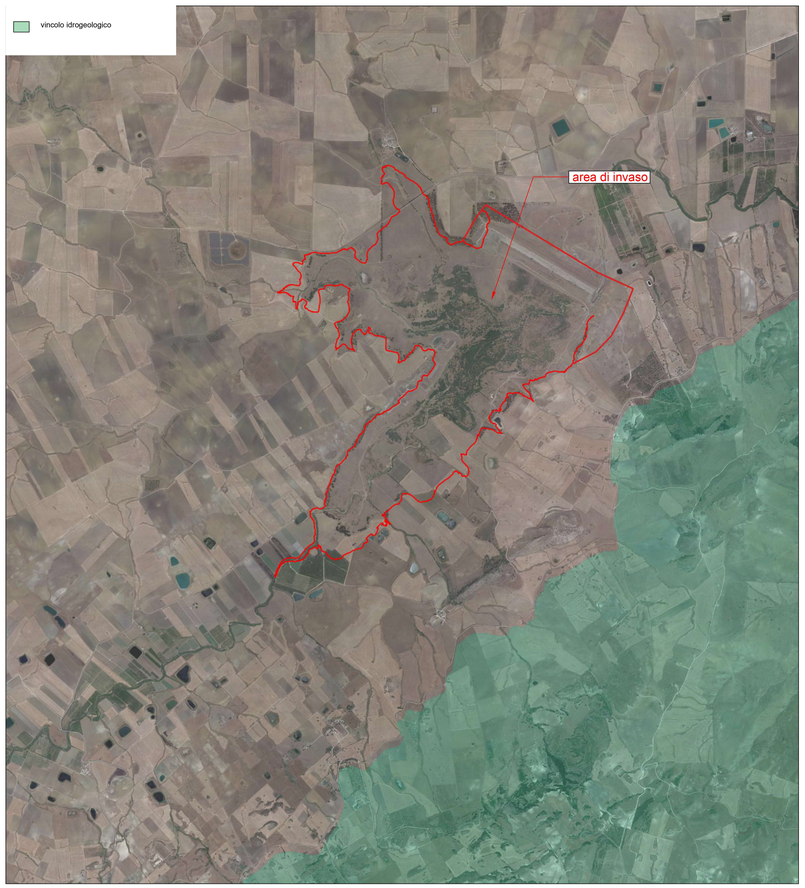

PIANO STRALCIO DI BACINO PER L'ASSETTO IDROGEOLOGICO (PAI) - BACINO IDROGRAFICO DEL FIUME SIMETO (094)

STRALCIO CARTA DEI DISSESTI Scala 1:20000

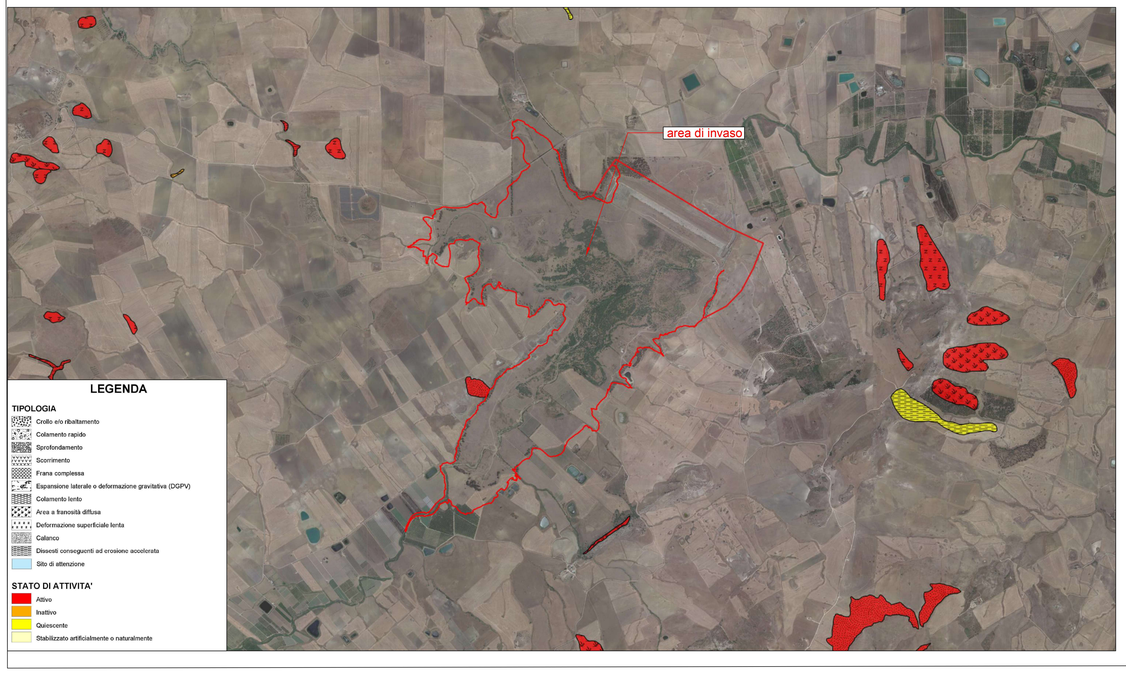

STRALCIO CARTA DELLA PERICOLOSITA' GEOMORFOLOGICA Scala 1:20000

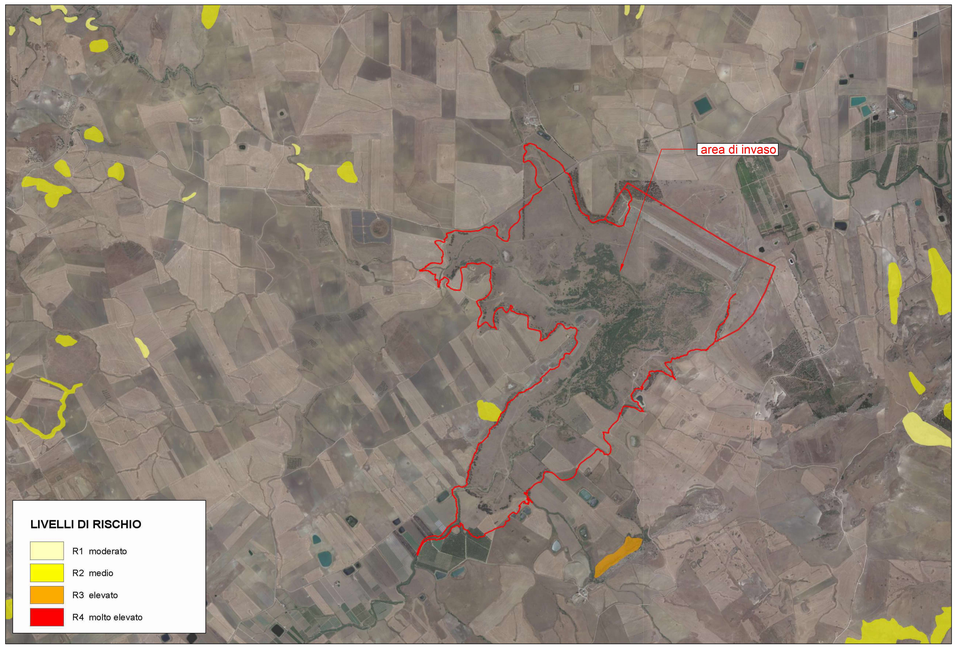

REGIONE SICILIANA
ASSESSORATO REGIONALE DELL'ENERGIA E DEI SERVIZI DI PUBBLICA UTILITÀ
Dipartimento Regionale dell'Acqua e dei Rifiuti
Servizio 3 - Programmazione ed esecuzione interventi infrastrutture per le acque

Arch. Ornella Segnalini - Commissario Straordinario ex art. 4 D.L. 32/2019

LAVORI DI COMPLETAMENTO DELLA DIGA DI PIETRAROSSA
IN TERRITORIO DEI COMUNI DI AIDONE (EN) E MINEO (CT)

PROGETTO DEFINITIVO

Costituendo RTP:

HMR S.r.l. (Capogruppo Mandataria) *Piazzale Stazione 7 - PADOVA*	*C.A.S. Di Giuseppe Ingegneri Associati S.r.l. (Mandante)* *Via Cavour 45 - PALOMBARO (CH)*	*Studio A I G - Architetti Ingegneri Geologi Associati (Mandante)* *Via D'Ondes 3rc - PALERMO*	*BETA Studio S.r.l. (Mandante)* *Via Rossa 28/a - PADOVA*
Ingegneria 2P & associati S.r.l. (Mandante) *Via Dall'Armi 27 - SAN DONÀ di P. (VE)*	*ARTEC ASSOCIATI S.r.l. (Mandante)* *Via Francavilla 99 - TAORMINA (ME)*	*HMR Ambiente S.r.l. (Mandante)* *Piazzale Stazione 7 - 35131 PADOVA*	*Dott. Archeologo Eugenio Donato (Mandante)* *Via del Soccorso 7 - LAMEZIA TERME (CZ)*

Coordinatore e Responsabile generale della progettazione	Responsabile dell'integrazione delle prestazioni specialistiche	Responsabile Unico del Procedimento
dott. ing. Hermes Recli	*dott. ing. Sante Di Giuseppe*	*dott. ing. Salvatore Stagno*

TITOLO: INQUADRAMENTO VINCOLISTICO

CODICE ELABORATO: B.02.00

SCALA: 1:20000

N° REV.	DATA	MOTIVO DELLA EMISSIONE	ESEGUITO	CONTROLLATO	APPROVATO
00	GIUGNO 2021		MARTINA LENZA	MASSIMO BROCATO	MASSIMO BROCATO