



COROGRAFIA Scala 1:250.000



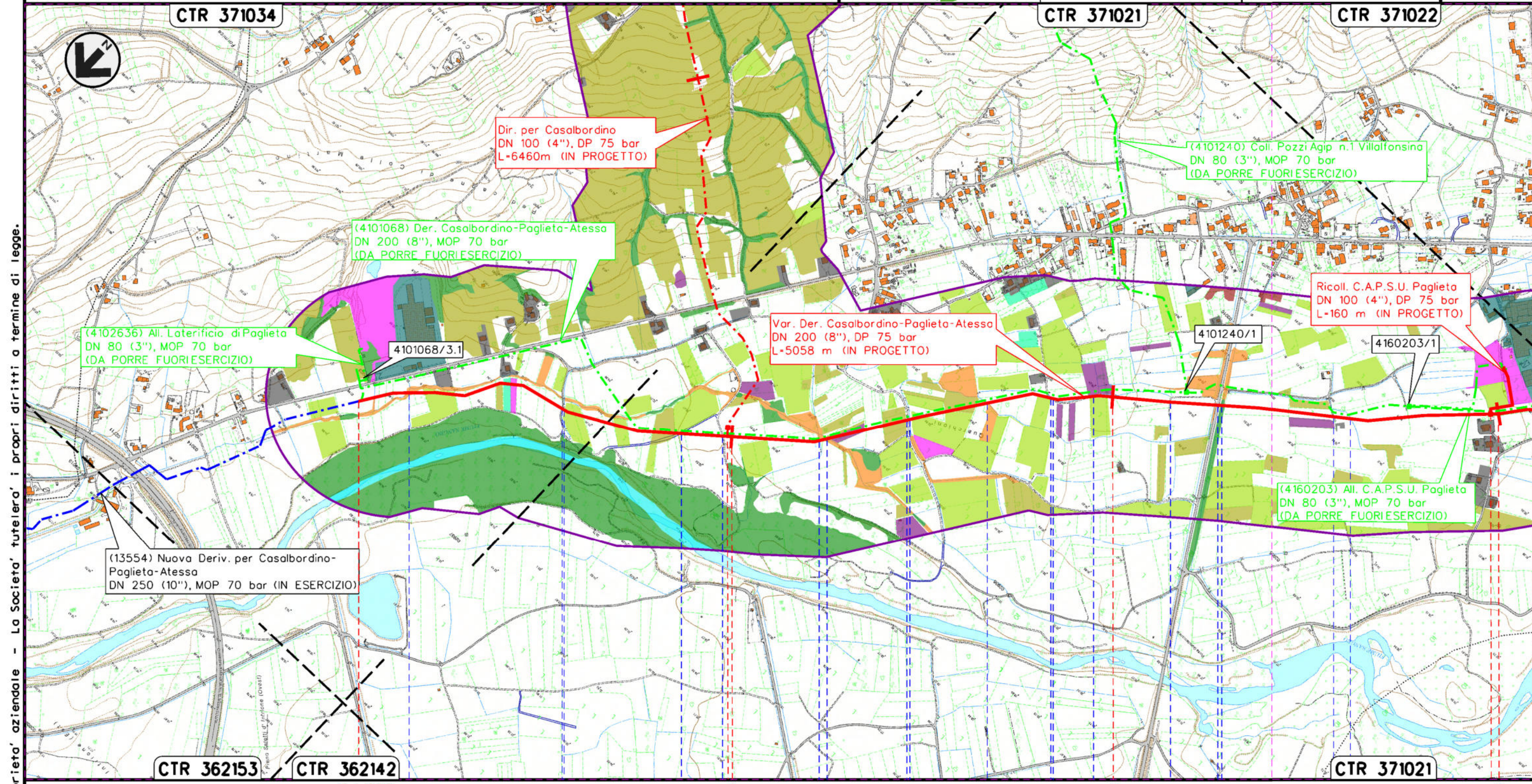
1	02/07/2021	EMISSIONE PER PERMESSI	L.FALCETELLI	F.VITALI	G.CICCARELLI
0	07/05/2021	EMISSIONE PER COMMENTI	V.PELICCIA	F.VITALI	G.CICCARELLI
INDICE	DATA	REVISIONI	ELABORATO	VERIFICATO	APPROVATO
 			Dis. PG-US-001		
			Fg. 1 di 4		
RIFACIMENTO GASDOTTI RETE DI CASALBORDINO E OPERE CONNESSE Var. Der. Casalbordino-Paglieta-Atessa DN 200 (8"), DP 75 bar			Comm. NR/20400		
			INDICE: 0 1		
USO DEL SUOLO			Scala 1 : 10000		
			Sostituisce il Sostituito dal		

RIFACIMENTO GASDOTTI RETE DI CASALBORDINO E OPERE CONNESSE
 Var. Der. Casalbordino-Paglieta-Atessa DN 200 (8"), DP 75 bar

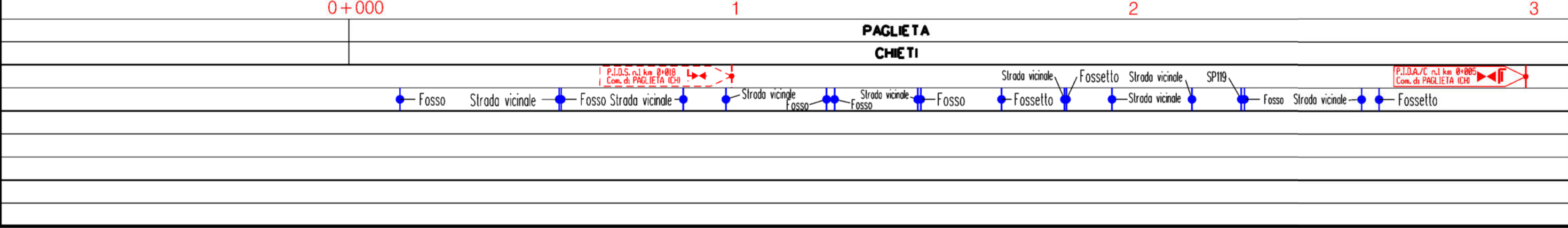
1	02/07/2021	EMISSIONE PER PERMESSI	L.FALCETELLI	F.VITALI	G.CICCARELLI	
0	07/05/2021	EMISSIONE PER COMMENTI	V.PELLIACCIA	F.VITALI	G.CICCARELLI	
INDICE	DATA	REVISIONI		ELABORATO	VERIFICATO	APPROVATO
			 			
			Dis.	PG-US-001		
			Comm.	NR/20400		

Foglio
2
 di 4
 Scala
1:10000

USO DEL SUOLO



Il presente disegno e' di proprieta' aziendale - La Societa' tutelera' i propri diritti a termine di legge.

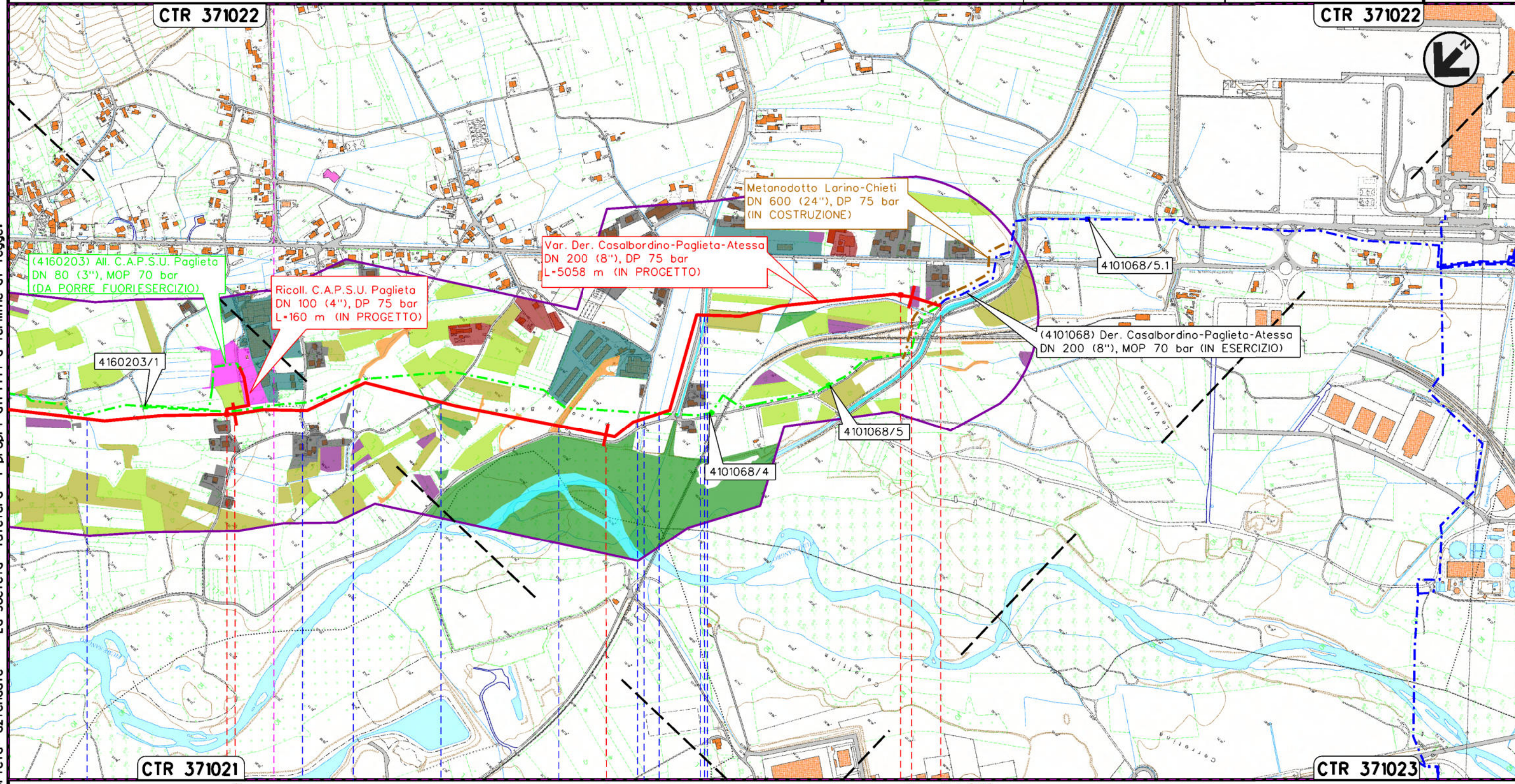


RIFACIMENTO GASDOTTI RETE DI CASALBORDINO E OPERE CONNESSE
 Var. Der. Casalbordino-Paglieta-Atessa DN 200 (8"), DP 75 bar

1	02/07/2021	EMISSIONE PER PERMESSI	L.FALCATELLI	F.VITALI	G.CICCARELLI	
0	07/05/2021	EMISSIONE PER COMMENTI	V.PELICCIA	F.VITALI	G.CICCARELLI	
INDICE	DATA	R E V I S I O N I		ELABORATO	VERIFICATO	APPROVATO
			Dis.	PG-US-001		
			Comm.	NR/20400		

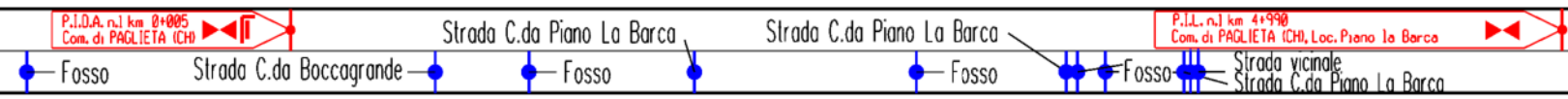
Foglio
3
 di 4
 Scala
1:10000

USO DEL SUOLO



Il presente disegno e' di proprieta' aziendale - La Societa' tutelera' i propri diritti a termine di legge.

PAGLIETA
 CHIETI



1	02/07/2021	EMISSIONE PER PERMESSI	L.FALCETELLI	F.VITALI	G.CICCARELLI
0	07/05/2021	EMISSIONE PER COMMENTI	V.PELICCIA	F.VITALI	G.CICCARELLI
INDICE	DATA	R E V I S I O N I			
		ELABORATO			VERIFICATO
		APPROVATO			
		Dis.		PG-US-001	
		Comm.		NR/20400	

USO DEL SUOLO



LEGENDA

SIMBOLOGIA CARTOGRAFICA

- | | | | |
|--|--|--|---|
| | Metanodotto in progetto | | Altri metanodotti in progetto |
| | Metanodotti in esercizio | | Metanodotto SGI in costruzione |
| | Metanodotti da porre fuori esercizio | | Gallerie, Tunnel, Mini-Microtunnel, Raise Boring e T.O.C. |
| | Aree impianti stacco-terminale in progetto | | Impianti di linea in progetto |
| | Aree impianti stacco-terminale esistenti | | Impianti di linea su rete in esercizio |
| | Limite sovrapposizione fogli | | Impianti di linea da porre fuori esercizio |
| | Area di studio (300m per lato, dall'asse della condotta) | | |

SIMBOLOGIA MECCANICA

- Punto di intercettazione di linea (P.I.L.)
- Punto di intercettazione di derivazione importante (P.I.D.I.)
- Punto di intercettazione di derivazione semplice con stacco da P.I.L. (P.I.D.S.)
- Punto di intercettazione e derivazione semplice con stacco da Linea (P.I.D.S.)
- Punto di intercettazione con discaggio di allacciamento (P.I.D.A.)
- Punto predisposto per il discaggio di allacciamento (P.P.D.A.)
- Punto di sezionamento elettrico terminale (P.S.E.T.)
- Stazione predisposta per lancio e ricevimento PIG
- Impianto di riduzione/egolazione della pressione

SIMBOLOGIA TEMATICA

- Arbusteti e canneti
- Aree boscate e filari arborei
- Aree urbane
- Bacini idrici, fiumi e canali
- Complessi industriali e commerciali
- Frutteti
- Impianti energetici
- Incolti
- Insediamenti zootecnici e complessi agroindustriali
- Seminativi
- Uliveti
- Vigneti e colture associate
- Vivai e orticole

Progressiva chilometrica	N.	
Comuni		
Province		
Impianti	Tipo - N. - Prog. - IN PROGETTO	Tipo - N. - Prog. - ESISTENTE
Attraversamenti	TIPOLOGIA ATTRAVERSATA (SS n. **, corso d'acqua, ferrovia, ecc.)	