



COROGRAFIA Scala 1:250.000



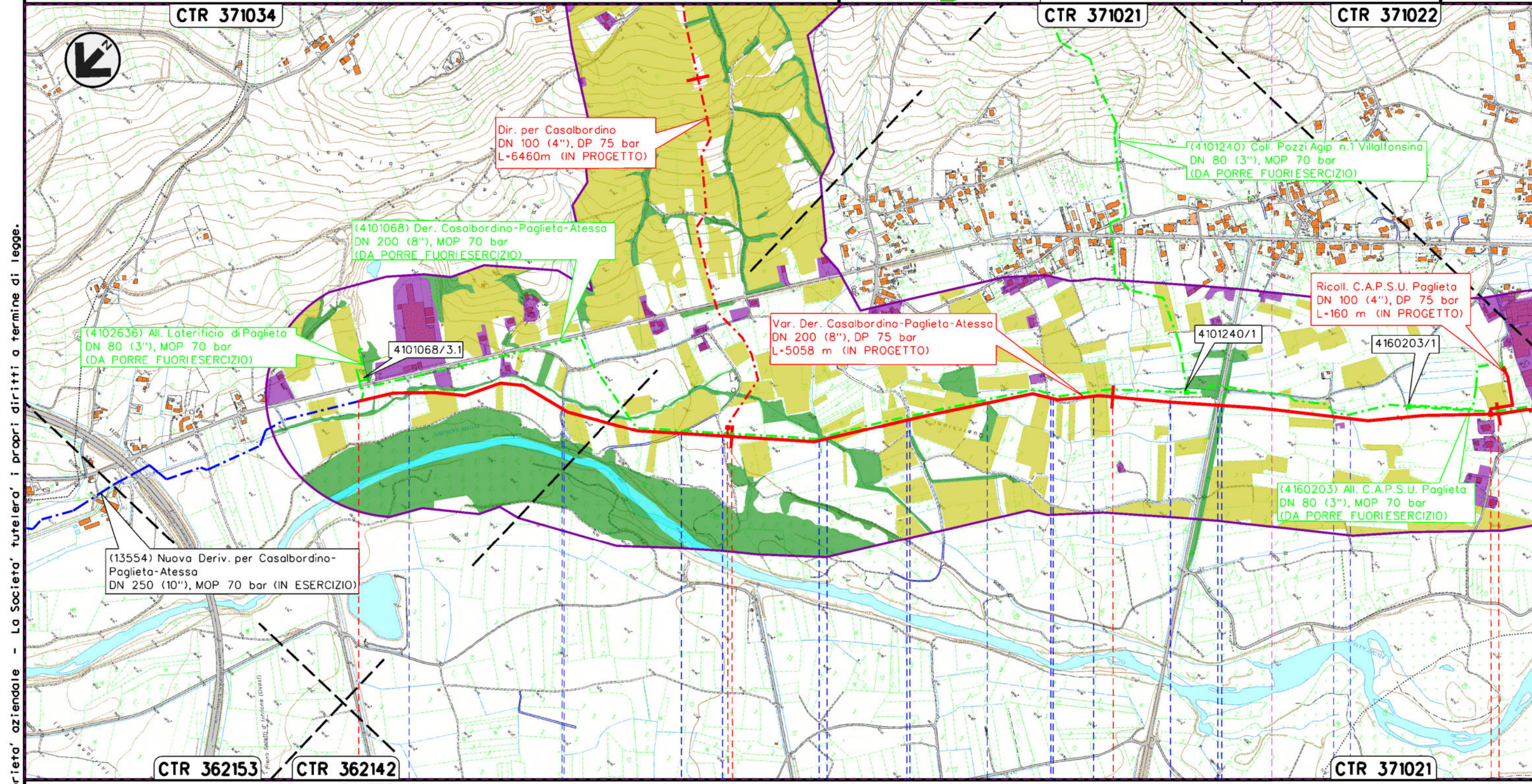
1	02/07/2021	EMISSIONE PER PERMESSI	L.FALCETELLI	F.VITALI	G.CICCARELLI			
0	07/05/2021	EMISSIONE PER COMMENTI	V.PELICCIA	F.VITALI	G.CICCARELLI			
INDICE	DATA	REVISIONI	ELABORATO	VERIFICATO	APPROVATO			
  Rif. TFM:011-PJM4-013-10-DT-D-5020			Dis. PG-PAE-001					
			Fg. 1 di 4					
RIFACIMENTO GASDOTTI RETE DI CASALBORDINO E OPERE CONNESSE Var. Der. Casalbordino-Paglieta-Atessa DN 200 (8"), DP 75 bar			Comm. NR/20400					
			INDICE <table border="1" style="display: inline-table; vertical-align: middle;"> <tr> <td>1</td> <td></td> <td></td> <td></td> <td></td> <td></td> </tr> </table>			1		
1								
CARTA DEL PAESAGGIO			Scala 1 : 10000					
			Sostituisce il Sostituito dal					

RIFACIMENTO GASDOTTI RETE DI CASALBORDINO E OPERE CONNESSE
 Var. Der. Casalbordino-Paglieta-Atessa DN 200 (8"), DP 75 bar

1	02/07/2021	EMISSIONE PER PERMESSI	L.FALCETELLI	F.VITALI	G.CICCARELLI	
0	07/05/2021	EMISSIONE PER COMMENTI	V.PELLIACCIA	F.VITALI	G.CICCARELLI	
INDICE	DATA	REVISIONI		ELABORATO	VERIFICATO	APPROVATO
			 			
			Dis.	PG-PAE-001		
			Comm.	NR/20400		

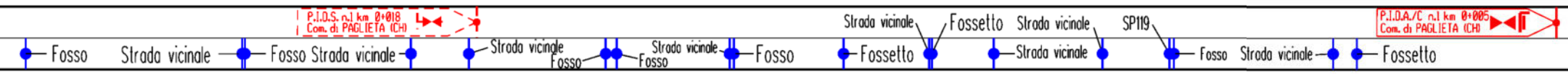
Foglio
2
 di 4
 Scala
1:10000

CARTA DEL PAESAGGIO



Il presente disegno e' di proprieta' aziendale - La Societa' tutelera' i propri diritti a termine di legge.

PAGLIETA
 CHIETI

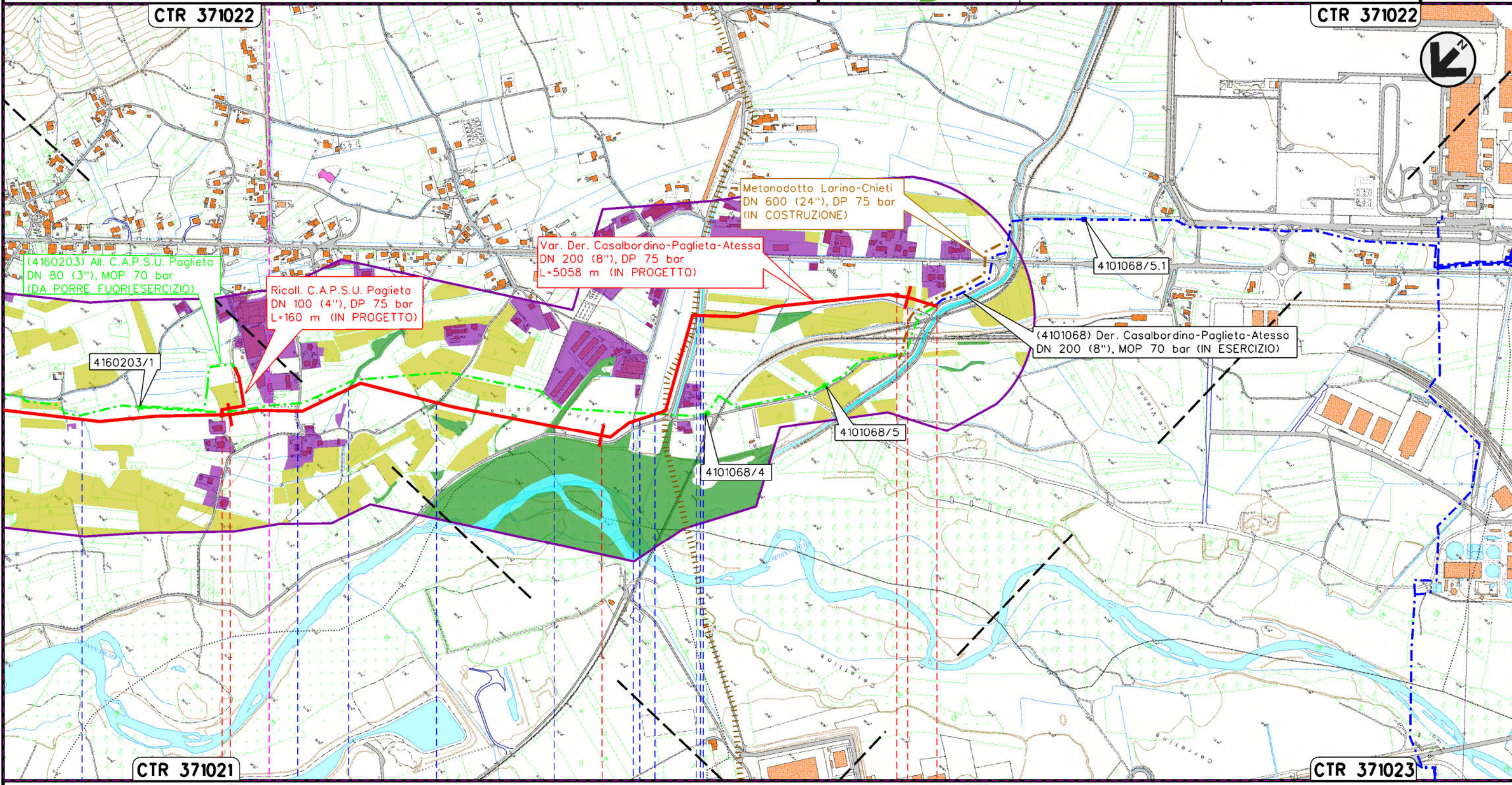


RIFACIMENTO GASDOTTI RETE DI CASALBORDINO E OPERE CONNESSE
 Var. Der. Casalbordino-Paglieta-Atessa DN 200 (8"), DP 75 bar

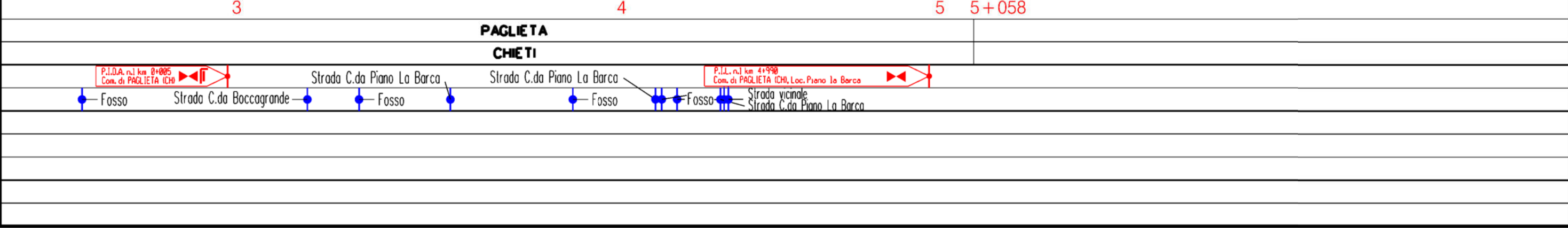
1	02/07/2021	EMISSIONE PER PERMESSI	L.FALCETELLI	F.VITALI	G.CICCARELLI
0	07/05/2021	EMISSIONE PER COMMENTI	V.PELICCIA	F.VITALI	G.CICCARELLI
INDICE	DATA	REVISIONI	ELABORATO	VERIFICATO	APPROVATO
			Dis.	PG-PAE-001	
			Comm.	NR/20400	

Foglio
3
 di 4
 Scala
1:10000

CARTA DEL PAESAGGIO



Il presente disegno e' di proprieta' aziendale - La Societa' tutelera' i propri diritti a termine di legge.



1	02/07/2021	EMISSIONE PER PERMESSI	L.FALCETELLI	F.VITALI	G.CICCARELLI
0	07/05/2021	EMISSIONE PER COMMENTI	V.PELICCIA	F.VITALI	G.CICCARELLI
INDICE	DATA	R E V I S I O N I			
		ELABORATO		VERIFICATO	APPROVATO
		Dis.		PG-PAE-001	
		Comm.		NR/20400	

CARTA DEL PAESAGGIO



LEGENDA

SIMBOLOGIA CARTOGRAFICA

- | | | | |
|--|--|--|---|
| | Metanodotto in progetto | | Altri metanodotti in progetto |
| | Metanodotti in esercizio | | Metanodotto SGI in costruzione |
| | Metanodotti da porre fuori esercizio | | Gallerie, Tunnel, Mini-Microtunnel, Raise Boring e T.O.C. |
| | Aree impianti stacco-terminale in progetto | | Impianti di linea in progetto |
| | Aree impianti stacco-terminale esistenti | | Impianti di linea su rete in esercizio |
| | Limite sovrapposizione fogli | | Impianti di linea da porre fuori esercizio |
| | Area di studio (300m per lato, dall'asse della condotta) | | |

SIMBOLOGIA TEMATICA

- | | |
|--|---|
| | Paesaggio agricolo |
| | Paesaggio agricolo di pregio (uliveti, vigneti, frutteti) |
| | Paesaggio naturale |
| | Paesaggio antropizzato |
| | Bacini idrici, fiumi e canali |
| | Rete tratturi |

SIMBOLOGIA MECCANICA

- | | |
|--|--|
| | Punto di intercettazione di linea (P.I.L.) |
| | Punto di intercettazione di derivazione importante (P.I.D.I.) |
| | Punto di intercettazione di derivazione semplice con stacco da P.I.L. (P.I.D.S.) |
| | Punto di intercettazione e derivazione semplice con stacco da Linea (P.I.D.S.) |
| | Punto di intercettazione con discaggio di allacciamento (P.I.D.A.) |
| | Punto predisposto per il discaggio di allacciamento (P.P.D.A.) |
| | Punto di sezionamento elettrico terminale (P.S.E.T.) |
| | Stazione predisposta per lancio e ricevimento PIG |
| | Impianto di riduzione/egolazione della pressione |

Progressiva chilometrica	N.	
Comuni		
Province		
Impianti		
Attraversamenti	TIPOLOGIA ATTRAVERSATA (SS n. **, corso d'acqua, ferrovia, ecc.)	