

RIFACIMENTO GASDOTTI RETE DI CASALBORDINO E OPERE CONNESSE

COROGRAFIA Scala 1:250.000



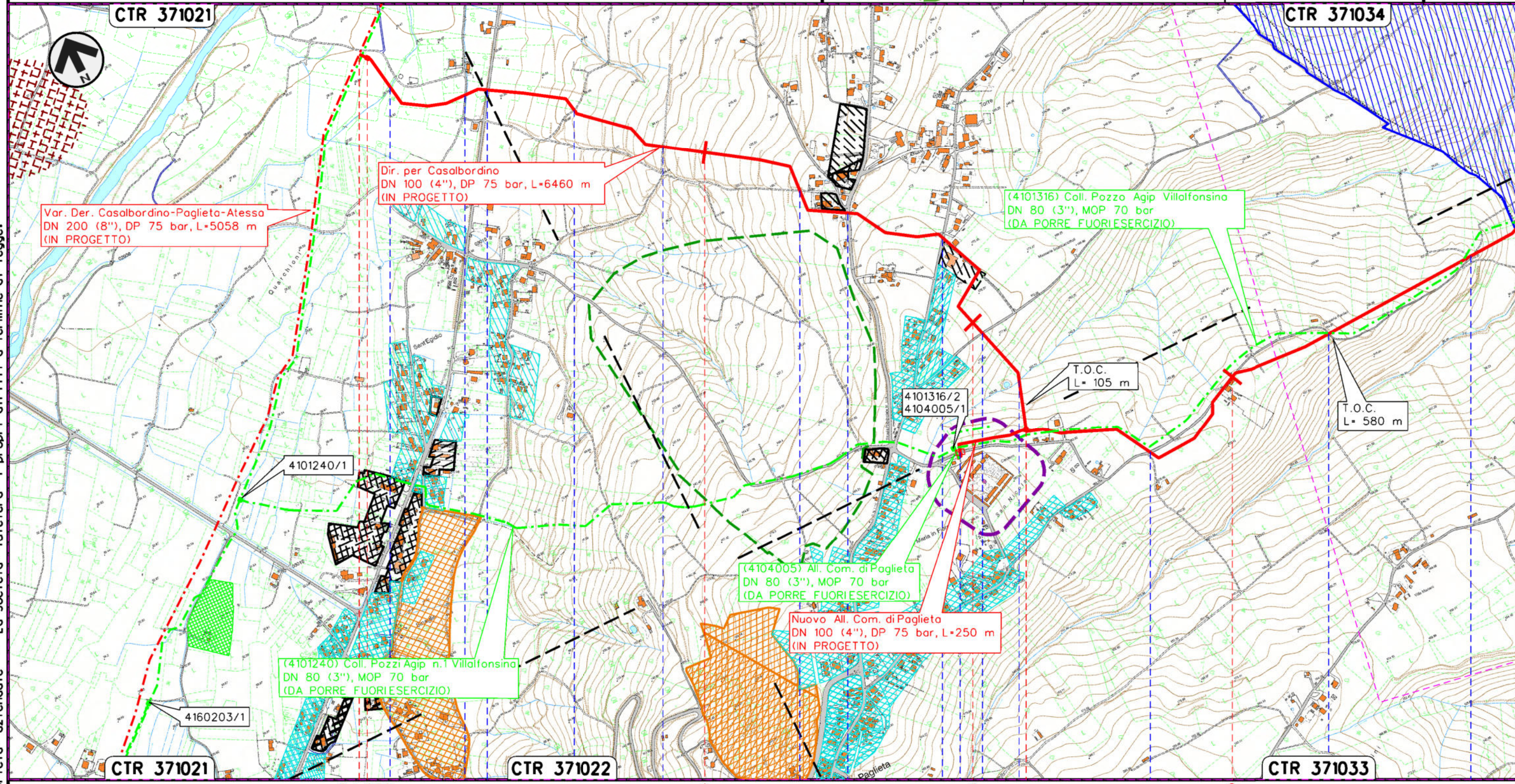
2	02/07/2021	AGGIORNAMENTO - EMISSIONE PER PERMESSI	V.PELICCIA	F.VITALI	G.CICCARELL			
1	07/05/2021	EMISSIONE PER PERMESSI	V.PELICCIA	F.VITALI	G.CICCARELL			
0	26/02/2021	EMISSIONE PER VERIFICA DI FATTIBILITA'	N.FOLINO	M.MEDAGLIA	G.CICCARELL			
INDICE	DATA	REVISIONI	ELABORATO	VERIFICATO	APPROVATO			
  Rif. TFM:011-PJM4-013-10-DT-D-5205			Dis. PG-PRG-002					
			Fg. 1 di 4					
RIFACIMENTO GASDOTTI RETE DI CASALBORDINO E OPERE CONNESSE Dir. per Casalbordino DN 100(4"), DP 75 bar			Comm. NR/20400					
			INDICE <table border="1" style="display: inline-table; vertical-align: middle;"> <tr> <td style="width: 20px; height: 20px; text-align: center;">0</td> <td style="width: 20px; height: 20px; text-align: center;">1</td> <td style="width: 20px; height: 20px; text-align: center;">2</td> <td style="width: 20px; height: 20px;"></td> <td style="width: 20px; height: 20px;"></td> <td style="width: 20px; height: 20px;"></td> </tr> </table>			0	1	2
0	1	2						
STRUMENTI DI TUTELA E PIANIFICAZIONE URBANISTICA			Scala 1 : 10000					
			Sostituisce il					
			Sostituito dal					

RIFACIMENTO GASDOTTI RETE DI CASALBORDINO E OPERE CONNESSE
Dir. per Casalbordino DN 100(4"), DP 75 bar

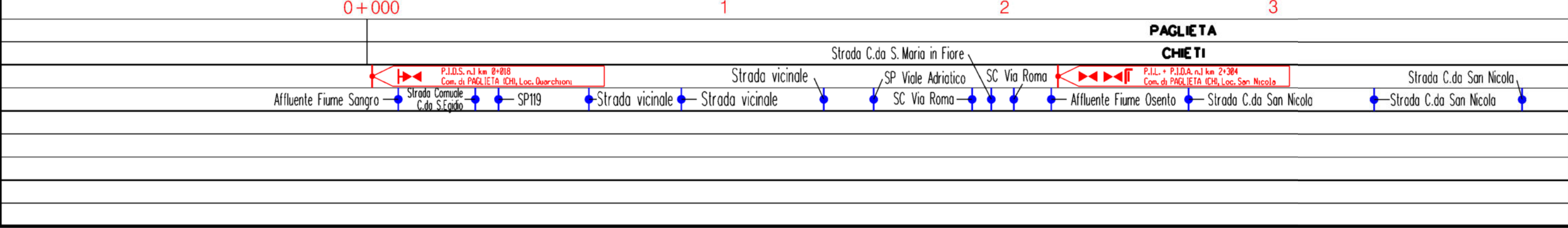
2	02/07/2021	AGGIORNAMENTO - EMISSIONE PER PERMESSI	V.PELICCIA	F.VITALI	G.CICCARELLI
1	07/05/2021	EMISSIONE PER PERMESSI	V.PELICCIA	F.VITALI	G.CICCARELLI
INDICE	DATA	REVISIONI	ELABORATO	VERIFICATO	APPROVATO
			Dis.	PG-PRG-002	
			Comm.	NR/20400	

Foglio
2
di 4
Scala
1:10000

STRUMENTI DI TUTELA E PIANIFICAZIONE URBANISTICA



Il presente disegno e' di proprieta' aziendale - La Societa' tutelera' i propri diritti a termine di legge.

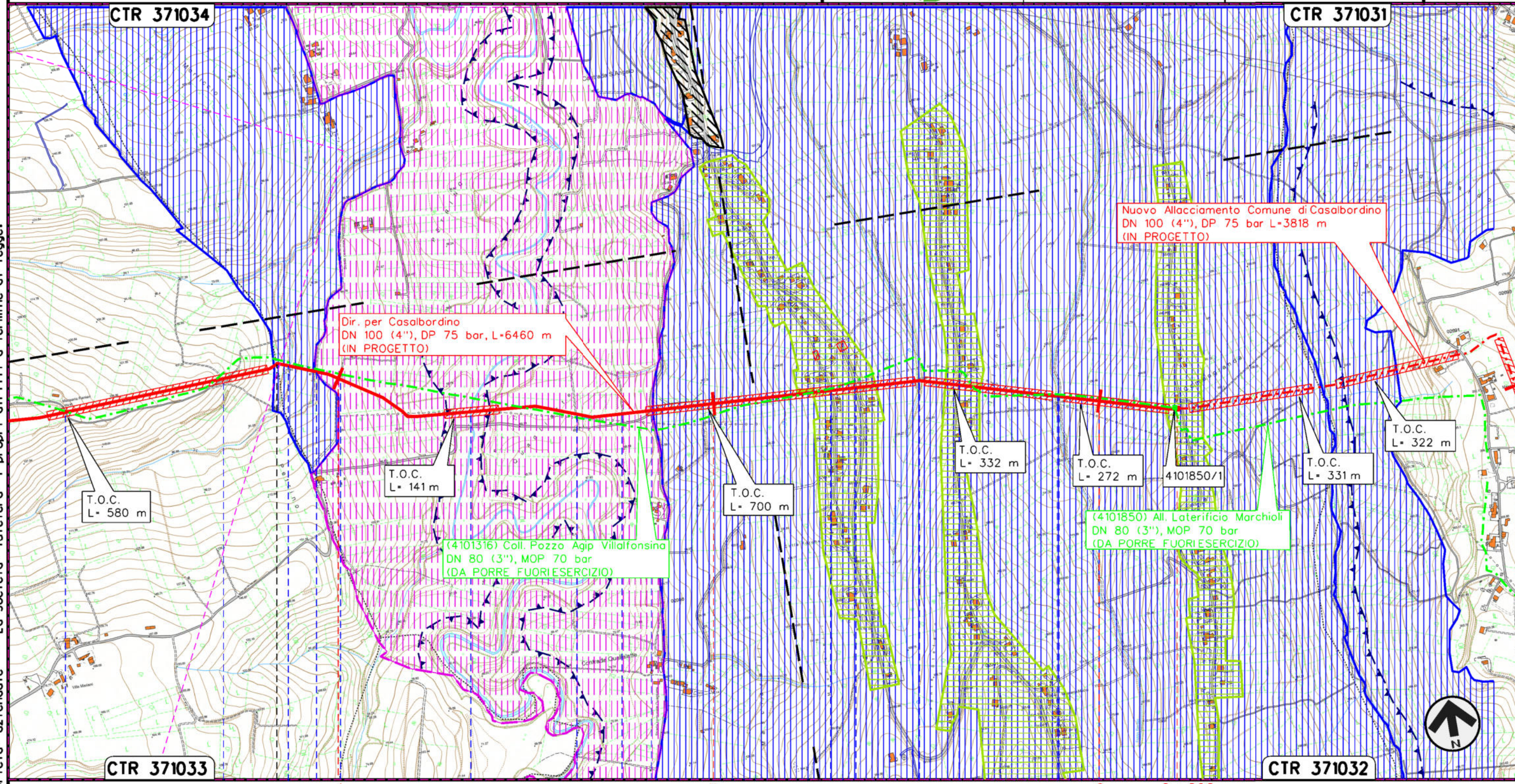


RIFACIMENTO GASDOTTI RETE DI CASALBORDINO E OPERE CONNESSE
Dir. per Casalbordino DN 100(4"), DP 75 bar

2	02/07/2021	AGGIORNAMENTO - EMISSIONE PER PERMESSI	V.PELICCIA	F.VITALI	G.CICCARELLI
1	07/05/2021	EMISSIONE PER PERMESSI	V.PELICCIA	F.VITALI	G.CICCARELLI
INDICE	DATA	R E V I S I O N I			
		ELABORATO	VERIFICATO	APPROVATO	
Dis.			PG-PRG-002		
Comm.			NR/20400		

Foglio
3
di 4
Scala
1:10000

STRUMENTI DI TUTELA E PIANIFICAZIONE URBANISTICA



Il presente disegno e' di proprieta' aziendale - La Societa' tutelera' i propri diritti a termine di legge.

P.I.D.S./C n.1 km 0+000 Com. di PAGLIETA (CH)

2	02/07/2021	AGGIORNAMENTO - EMISSIONE PER PERMESSI	V.PELICCIA	F.VITALI	G.CICCARELLI
1	07/05/2021	EMISSIONE PER PERMESSI	V.PELICCIA	F.VITALI	G.CICCARELLI
INDICE	DATA	R E V I S I O N I			
		ELABORATO	VERIFICATO	APPROVATO	
		Dis. PG-PRG-002			
		Comm. NR/20400			

STRUMENTI DI TUTELA E PIANIFICAZIONE URBANISTICA



LEGENDA

SIMBOLOGIA CARTOGRAFICA

- | | | | |
|--|---|--|---|
| | Metanodotto in progetto | | Altri metanodotti in progetto |
| | Metanodotti in esercizio | | Gallerie, Tunnel, Mini-Microtunnel, Raise Boring e T.O.C. |
| | Metanodotti da porre fuori esercizio e recuperare | | Impianti di linea in progetto |
| | Aree impianti stacco-terminale in progetto | | Impianti di linea su rete in esercizio |
| | Aree impianti stacco-terminale esistenti | | Impianti di linea da porre fuori esercizio |
| | Limite sovrapposizione fogli | | |

SIMBOLOGIA MECCANICA

- Punto di intercettazione di linea (P.I.L.)
- Punto di intercettazione di derivazione importante (P.I.D.I.)
- Punto di intercettazione di derivazione semplice con stacco da P.I.L. (P.I.D.S.)
- Punto di intercettazione e derivazione semplice con stacco da Linea (P.I.D.S.)
- Punto di intercettazione con discaggio di allacciamento (P.I.D.A.)
- Punto predisposto per il discaggio di allacciamento (P.P.D.A.)
- Punto di sezionamento elettrico terminale (P.S.E.T.)
- Stazione predisposta per lancio e ricevimento PIG
- Impianto di riduzione/egolazione della pressione

LEGENDA TEMATICA

- Aree residenziali (Centri storici, zone di completamento, zone di espansione, zone a verde privato)
- Aree produttive (Zone industriali e artigianali)
- Aree per servizi e attrezzature pubbliche (verde pubblico attrezzato, parcheggi, attrezzature tecnologiche, attrezzature di interesse collettivo, strutture ricettive, etc.)
- Aree agricole
- Zone a verde pubblico attrezzato
- Area di tutela e salvaguardia ambientale
- Aree agricole di interesse paesistico e/o ambientale (comprende anche aree agricole di tutela e aree agricole di valore ambientale)
- Aree sottoposte a vincolo archeologico
- Fasce di rispetto di strade, autostrade, ferrovie e cimiteri
- Fasce di rispetto corsi d'acqua
- Area PRT Comune di Paglieta
- Area PIP Comune di Paglieta
- Demanio dello stato - Ramo Tratturi - Comune di Paglieta
- SIC IT7140107 - Boschi ripariali sul Fiume Osento (Comune di Torino di Sangro, Art. 51 NTA)
- Borghi rurali (Art. 31 NTA) Comune di Torino di Sangro

PIANO QUADRO TRATTURI (PAGLIETA)

- Zona Fluviale
- Zona Agricola
- Zona Urbanizzata
- Demanio dello stato Ramo Tratturi

Progressiva chilometrica	N.	
Comuni		
Province		
Impianti		
Attraversamenti	TIPOLOGIA ATTRAVERSATA (SS n. **, corso d'acqua, ferrovia, ecc.)	