

COROGRAFIA Scala 1:250.000



1	02/07/2021	EMISSIONE PER PERMESSI	V.PELLICCIA	F.VITALI	G.CICCARELLI			
0	07/05/2021	EMISSIONE PER COMMENTI	V.PELLICCIA	F.VITALI	G.CICCARELLI			
INDICE	DATA	REVISIONI	ELABORATO	VERIFICATO	APPROVATO			
 			Dis. <b>RIM-PRG-102</b>					
			Fg. <b>1</b> di <b>4</b>					
<b>RIFACIMENTO GASDOTTI RETE DI CASALBORDINO E OPERE CONNESSE</b> Dir. per Casalbordino DN 100(4"), DP 75 bar			Comm. <b>NR/20400</b>					
			INDICE <table border="1" style="display: inline-table; vertical-align: middle;"> <tr> <td style="width: 20px;">1</td> <td style="width: 20px;"></td> <td style="width: 20px;"></td> <td style="width: 20px;"></td> <td style="width: 20px;"></td> <td style="width: 20px;"></td> </tr> </table>			1		
1								
			Scala <b>1 : 10000</b>					
STRUMENTI DI TUTELA E PIANIFICAZIONE URBANISTICA RIMOZIONE CONDOTTE E IMPIANTI ESISTENTI			Sostituisce il ..... Sostituito dal .....					

RIFACIMENTO GASDOTTI RETE DI CASALBORDINO E OPERE CONNESSE  
Dir. per Casalbordino DN 100(4"), DP 75 bar

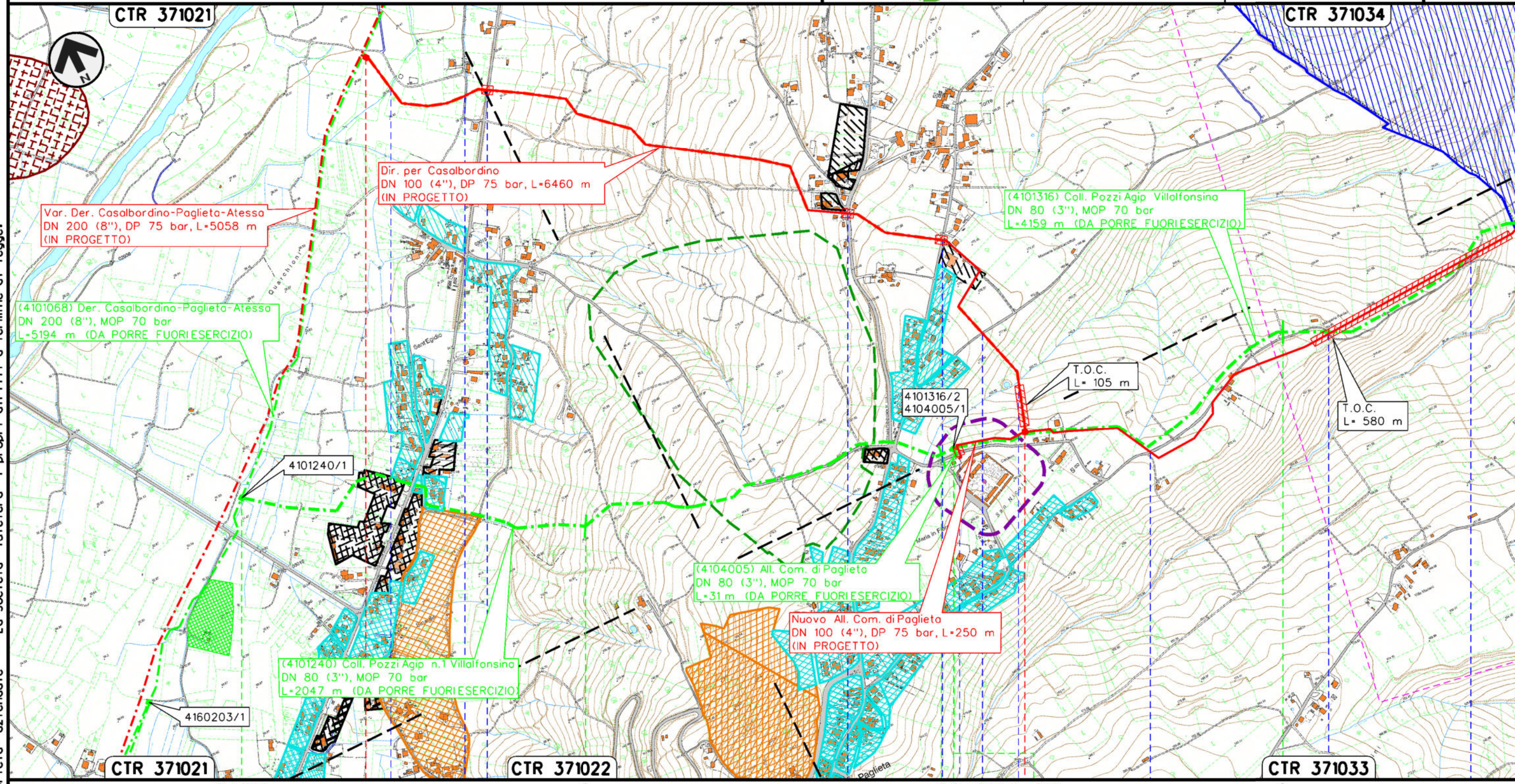
1	02/07/2021	EMISSIONE PER PERMESSI	V.PELICCIA	F.VITALI	G.CICCARELLI
0	07/05/2021	EMISSIONE PER COMMENTI	V.PELICCIA	F.VITALI	G.CICCARELLI
INDICE	DATA	REVISIONI	ELABORATO	VERIFICATO	APPROVATO

Foglio  
di 4  
Scala  
1:10000

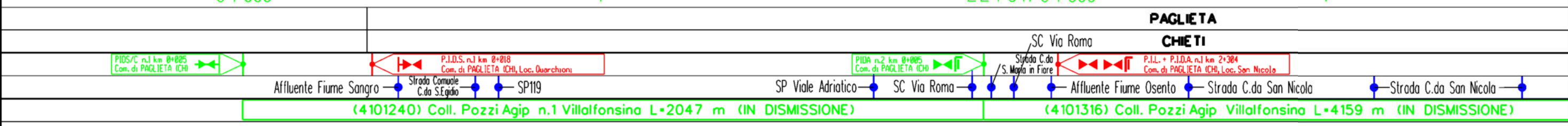
STRUMENTI DI TUTELA E PIANIFICAZIONE URBANISTICA  
RIMOZIONE CONDOTTE E IMPIANTI ESISTENTI



Dis. RIM-PRG-102  
Comm. NR/20400



Il presente disegno e' di proprieta' aziendale - La Societa' tutelera' i propri diritti a termine di legge.

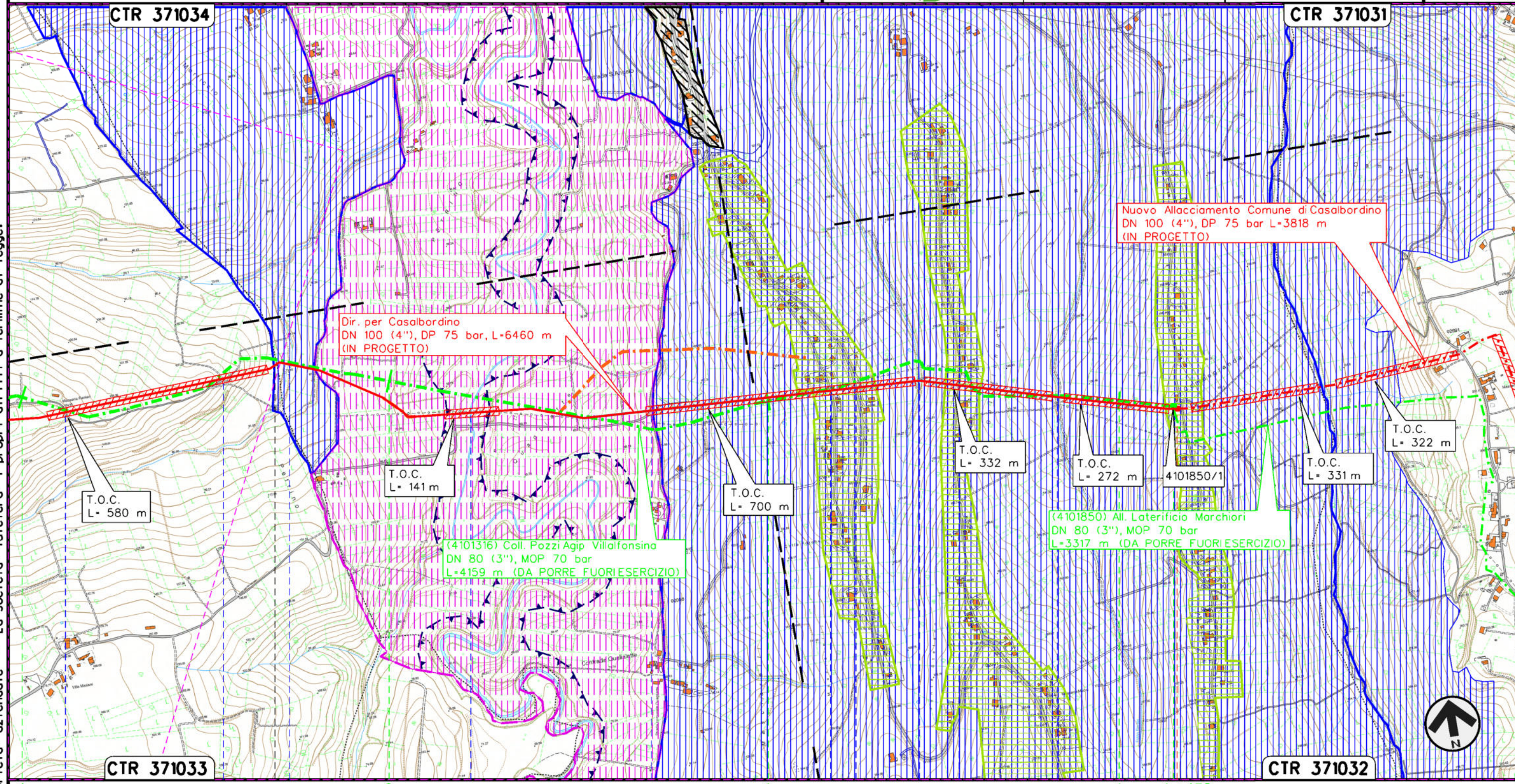


RIFACIMENTO GASDOTTI RETE DI CASALBORDINO E OPERE CONNESSE  
Dir. per Casalbordino DN 100(4"), DP 75 bar

STRUMENTI DI TUTELA E PIANIFICAZIONE URBANISTICA  
RIMOZIONE CONDOTTE E IMPIANTI ESISTENTI

1	02/07/2021	EMISSIONE PER PERMESSI	V.PELLICCIA	F.VITALI	G.CICCARELLI	
0	07/05/2021	EMISSIONE PER COMMENTI	V.PELLICCIA	F.VITALI	G.CICCARELLI	
INDICE	DATA	R E V I S I O N I		ELABORATO	VERIFICATO	APPROVATO
						
			Dis.	RIM-PRG-102		
			Comm.	NR/20400		

Foglio  
**3**  
di 4  
Scala  
**1:10000**



Il presente disegno e' di proprieta' aziendale - La Societa' tutelera' i propri diritti a termine di legge.

1	2	3	4	4+159
<b>PAGLIETA</b>		<b>TORINO DISANGRO CHIETI</b>		
Strada C.da San Nicola	Fosso Petrino	Fiume Osento	Strada Comunale C.da Quagliatte	SC Via S. Angelo
			SP Via S. Angelo	Fosso Carlocetto
			Strada Comunale C.da Colalonga	Fosso Rovato
<b>(4101316) Coll. Pozzi Agip Villalfonsina L=4159 m (IN DISMISSIONE)</b>				
				

1	02/07/2021	EMISSIONE PER PERMESSI	V.PELICCIA	F.VITALI	G.CICCARELLI
0	07/05/2021	EMISSIONE PER COMMENTI	V.PELICCIA	F.VITALI	G.CICCARELLI
INDICE	DATA	R E V I S I O N I			
		ELABORATO	VERIFICATO	APPROVATO	
		Dis.		RIM-PRG-102	
		Comm.		NR/20400	

STRUMENTI DI TUTELA E PIANIFICAZIONE URBANISTICA  
RIMOZIONE CONDOTTE E IMPIANTI ESISTENTI



LEGENDA

SIMBOLOGIA CARTOGRAFICA

- Metanodotto in progetto
- Metanodotti in esercizio
- Metanodotti da porre fuori esercizio e recuperare
- Aree impianti stacco-terminale in progetto
- Aree impianti stacco-terminale esistenti
- Limite sovrapposizione fogli
- Altri metanodotti in progetto
- Gallerie, Tunnel, Mini-Microtunnel, Raise Boring e T.O.C.
- Impianti di linea in progetto
- Impianti di linea su rete in esercizio
- Impianti di linea da porre fuori esercizio

SIMBOLOGIA MECCANICA

- Punto di intercettazione di linea (P.I.L.)
- Punto di intercettazione di derivazione importante (P.I.D.I.)
- Punto di intercettazione di derivazione semplice con stacco da P.I.L. (P.I.D.S.)
- Punto di intercettazione e derivazione semplice con stacco da Linea (P.I.D.S.)
- Punto di intercettazione con discaggio di allacciamento (P.I.D.A.)
- Punto predisposto per il discaggio di allacciamento (P.P.D.A.)
- Punto di sezionamento elettrico terminale (P.S.E.T.)
- Stazione predisposta per lancio e ricevimento PIG
- Impianto di riduzione/egolazione della pressione

LEGENDA TEMATICA

- Aree residenziali (Centri storici, zone di completamento, zone di espansione, zone a verde privato)
- Aree produttive (Zone industriali e artigianali)
- Aree per servizi e attrezzature pubbliche (verde pubblico attrezzato, parcheggi, attrezzature tecnologiche, attrezzature di interesse collettivo, strutture ricettive, etc.)
- Aree agricole
- Zone a verde pubblico attrezzato
- Area di tutela e salvaguardia ambientale
- Aree agricole di interesse paesistico e/o ambientale (comprende anche aree agricole di tutela e aree agricole di valore ambientale)
- Aree sottoposte a vincolo archeologico
- Fasce di rispetto di strade, autostrade, ferrovie e cimiteri
- Fasce di rispetto corsi d'acqua
- Area PRT Comune di Paglieta
- Area PIP Comune di Paglieta
- Demanio dello stato - Ramo Tratturi - Comune di Paglieta
- SIC IT7140107 - Boschi ripariali sul Fiume Oseno (Comune di Torino di Sangro, Art. 51 NTA)
- Borghi rurali (Art. 31 NTA) Comune di Torino di Sangro

PIANO QUADRO TRATTURI (PAGLIETA)

- Zona Fluviale
- Zona Agricola
- Zona Urbanizzata
- Demanio dello stato Ramo Tratturi

Progressiva chilometrica	
Comuni	
Province	
Impianti	Tipo - N. - Prog. - IN PROGETTO                      Tipo - N. - Prog. - ESISTENTE                      Tipo - N. - Prog. - DA SMANTEL.
Attraversamenti	TIPOLOGIA ATTRAVERSATA (SS n. **, corso d'acqua, ferrovia, ecc.)
Denominazione met. in dismissione	Metanodotto (IN DISMISSIONE)