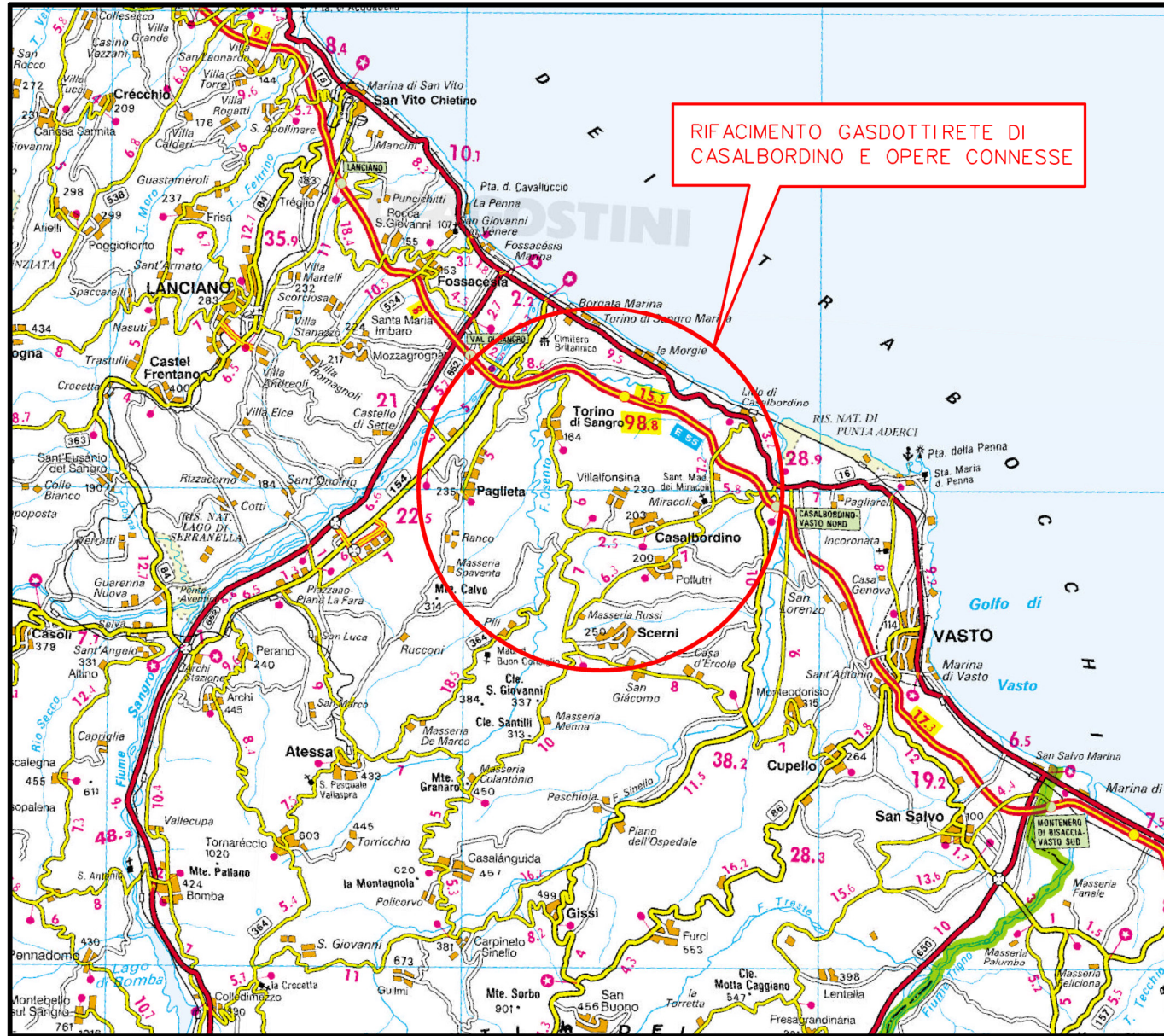


Il presente disegno è di proprietà aziendale - La Società tutelera i propri diritti a termine di legge.



COROGRAFIA Scala 1:250.000

1	07/05/2021	EMISSIONE PER PERMESSI	S.LO FEUDO	G.VECCHIO	G.CICCARELLI
0	26/02/2021	EMISSIONE PER VERIFICA DI FATTIBILITA'	S.LO FEUDO	G.VECCHIO	G.CICCARELLI
INDICE	DATA	REVISIONI	ELABORATO	VERIFICATO	APPROVATO
			 Rif. TFM:011-PJM4-013-10-DT-D-5220		
RIFACIMENTO GASDOTTI RETE DI CASALBORDINO E OPERE CONNESSE Var. Der. Casalbordino-Paglieta-Atessa DN 200 (8"), DP 75 bar			Dis. <b>PG-CGB-001</b>		
			Fg. <b>1</b> di <b>4</b>		
			Comm. <b>NR/20400</b>		
			Scala <b>1:10000</b>		
CARTA GEOLOGICA			Sostituisce il ..... Sostituito dal .....		

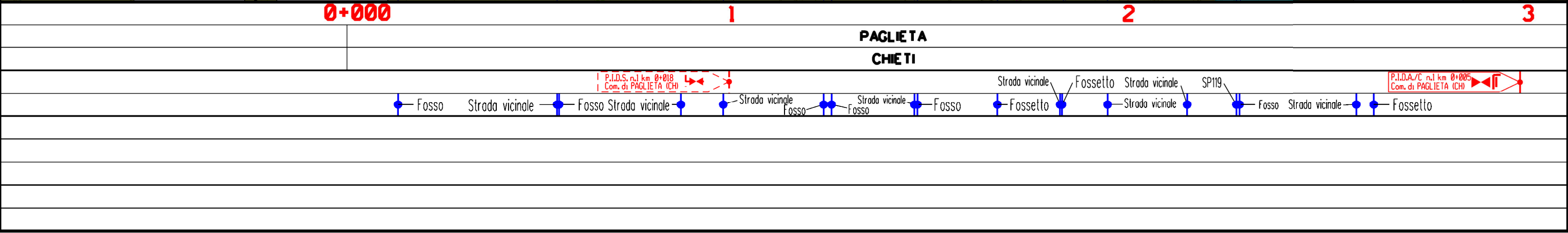
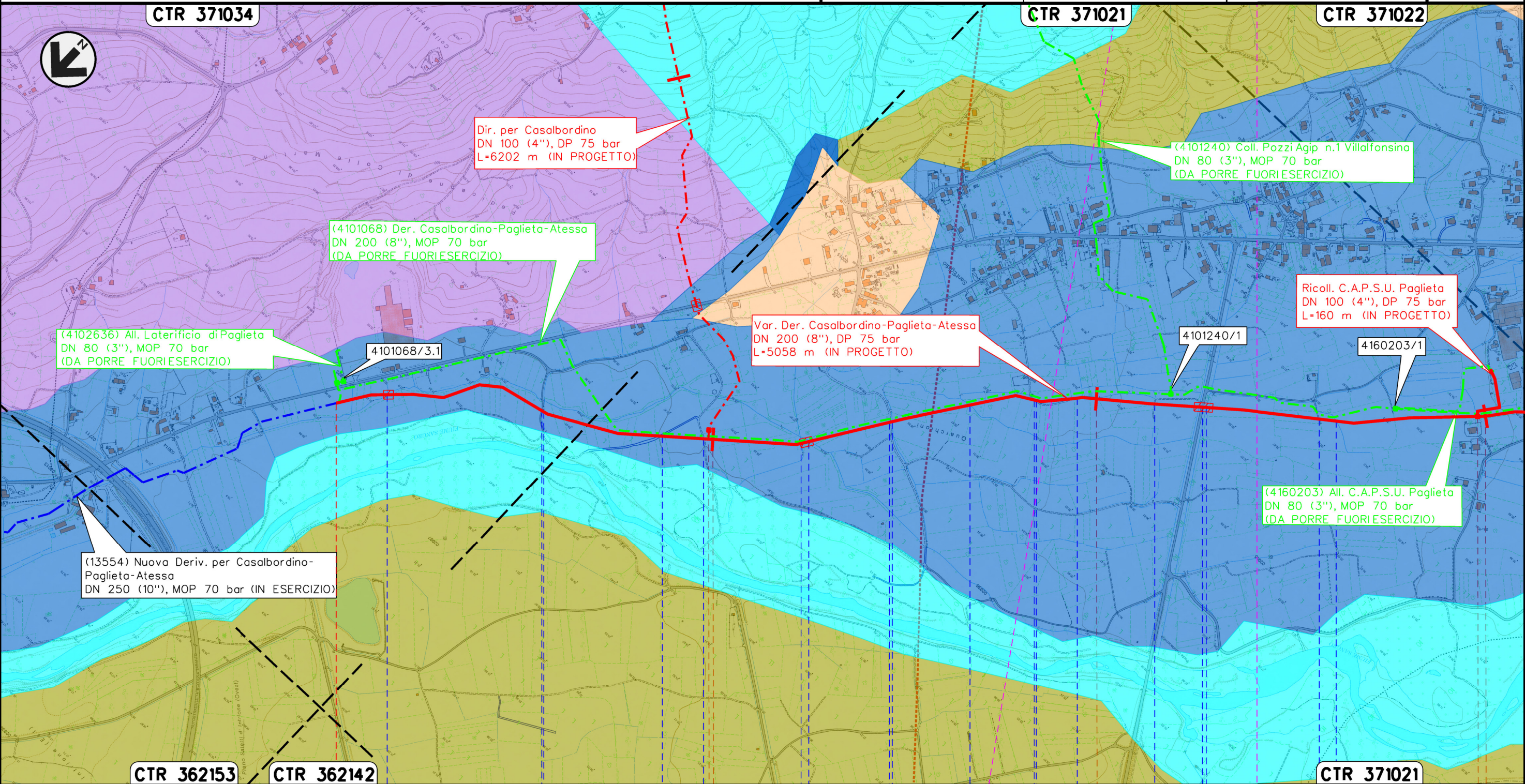
RIFACIMENTO GASDOTTI RETE DI CASALBORDINO E OPERE CONNESSE  
Var. Der. Casalbordino-Paglieta-Atessa DN 200 (8"), DP 75 bar

CARTA GEOLOGICA

1	07/05/2021	EMMISSIONE PER PERMESSI	S.LO FEUDO	G.VECCHIO	G.CICCARELLI
0	26/02/2021	EMMISSIONE PER VERIFICA DI FATTIBILITA'	S.LO FEUDO	G.VECCHIO	G.CICCARELLI
INDICE	DATA	REVISIONI			
		ELABORATO	VERIFICATO	APPROVATO	
					
			Dis.	PG-CGB-001	
			Comm.	NR/20400	

Foglio  
**2**  
di 4  
Scala  
1:10000

Il presente disegno e' di proprieta' aziendale - La Societa' tutelera' i propri diritti a termine di legge.

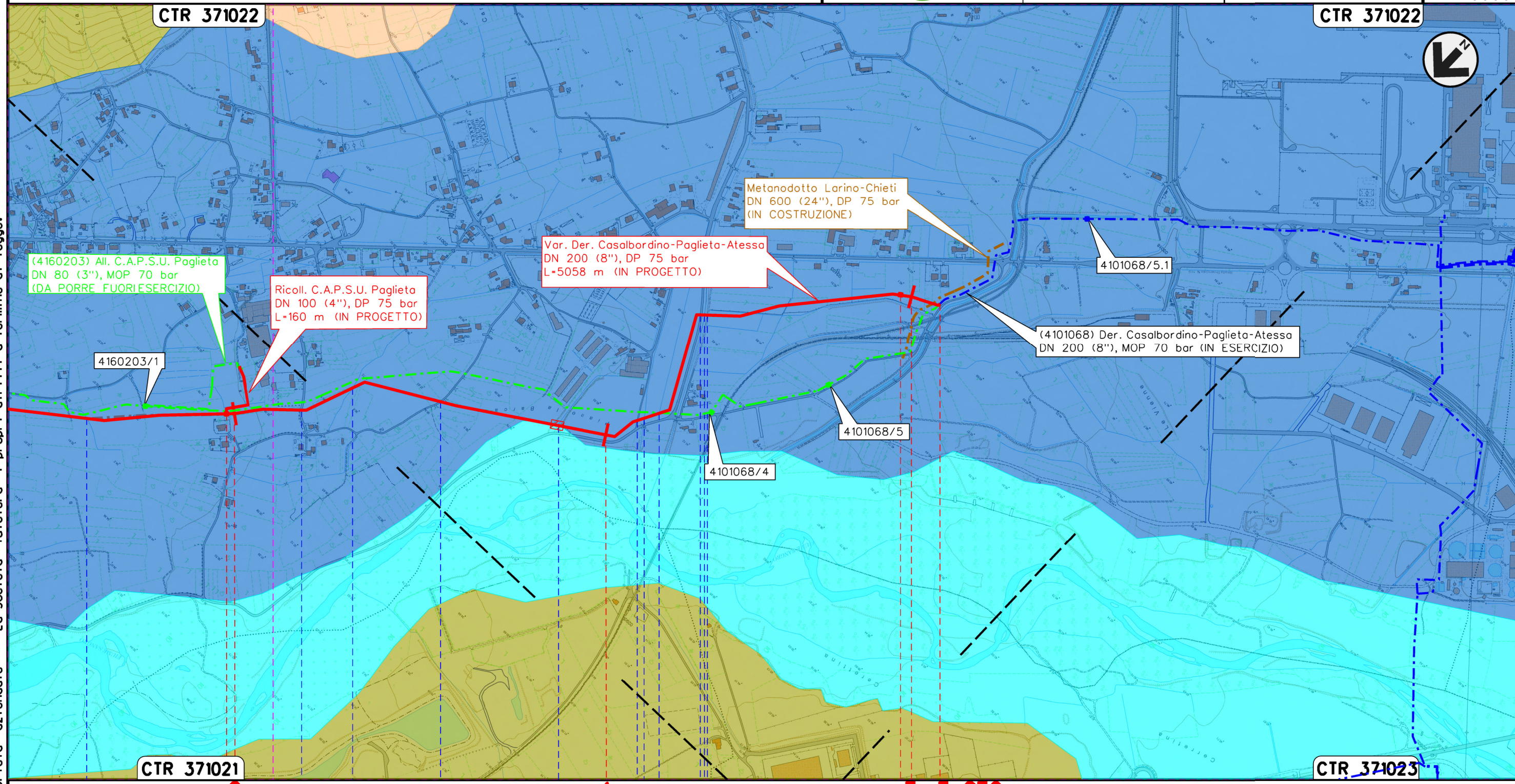


RIFACIMENTO GASDOTTI RETE DI CASALBORDINO E OPERE CONNESSE  
 Var. Der. Casalbordino-Paglieta-Atessa DN 200 (8"), DP 75 bar

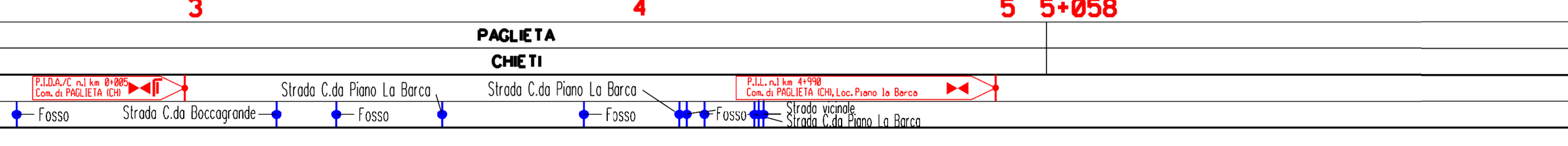
1	07/05/2021	EMISSIONE PER PERMESSI	S.LO FEUDO	G.VECCHIO	G.CICCARELLI
0	26/02/2021	EMISSIONE PER VERIFICA DI FATTIBILITA'	S.LO FEUDO	G.VECCHIO	G.CICCARELLI
INDICE	DATA	REVISIONI	ELABORATO	VERIFICATO	APPROVATO
			Dis.	PG-CGB-001	
			Comm.	NR/20400	

Foglio  
 3  
 di 4  
 Scala  
 1:10000

CARTA GEOLOGICA



Il presente disegno e' di proprieta' aziendale - La Societa' tutelera' i propri diritti a termine di legge.



P.I.D.A./C. n.1 km 0+005  
 Com. di PAGLIETA (CH)

P.I.L. n.1 km 4+990  
 Com. di PAGLIETA (CH), Loc. Piano la Barca

1	07/05/2021	EMISSIONE PER PERMESSI	S.LO FEUDO	G.VECCHIO	G.CICCARELLI
0	26/02/2021	EMISSIONE PER VERIFICA DI FATTIBILITA'	S.LO FEUDO	G.VECCHIO	G.CICCARELLI
INDICE	DATA	R E V I S I O N I			
		ELABORATO		VERIFICATO	APPROVATO
		Dis.		PG-CGB-001	
		Comm.		NR/20400	

CARTA GEOLOGICA

LEGENDA

SIMBOLOGIA CARTOGRAFICA

- |  |  |  |   |
|--|--|--|---|
|  | Metanodotto in progetto                    |  | Altri metanodotti in progetto                             |
|  | Metanodotti in esercizio                   |  | Metanodotto SGI in costruzione                            |
|  | Metanodotti da porre fuori esercizio       |  | Gallerie, Tunnel, Mini-Microtunnel, Raise Boring e T.O.C. |
|  | Aree impianti stacco-terminale in progetto |  | Impianti di linea in progetto                             |
|  | Aree impianti stacco-terminale esistenti   |  | Impianti di linea su rete in esercizio                    |
|  | Limite sovrapposizione fogli               |  | Impianti di linea da porre fuori esercizio                |

SIMBOLOGIA MECCANICA

- Punto di intercettazione di linea (P.I.L.)
- Punto di intercettazione di derivazione importante (P.I.D.I.)
- Punto di intercettazione di derivazione semplice con stacco da P.I.L. (P.I.D.S.)
- Punto di intercettazione e derivazione semplice con stacco da Linea (P.I.D.S.)
- Punto di intercettazione con discaggio di allacciamento (P.I.D.A.)
- Punto predisposto per il discaggio di allacciamento (P.P.D.A.)
- Punto di sezionamento elettrico terminale (P.S.E.T.)
- Stazione predisposta per lancio e ricevimento PIG
- Impianto di riduzione/ regolazione della pressione

SIMBOLOGIA TEMATICA

- Depositi alluvionali prevalentemente ghiaiosi con intercalati livelli sabbiosi. (Olocene)
- Ghiaie e sabbie alluvionali con orizzonti e lenti di argille. (Olocene)
- Conoide di deiezione
- Alternanza tra strati medi di sabbie poco cementate e argille (Plesitocene)
- Argille ed argille marnose di colore grigio azzurro, compatte, spesso a frattura concoide. (Pliocene)
- Sovrascorrimento incerto

Progressiva chilometrica	<b>N.</b>	
Comuni		
Province		
Impianti	Tipo - N. - Prog. - IN PROGETTO	Tipo - N. - Prog. - ESISTENTE
Attraversamenti	TIPOLOGIA ATTRAVERSATA (SS n. **, corso d'acqua, ferrovia, ecc.)	