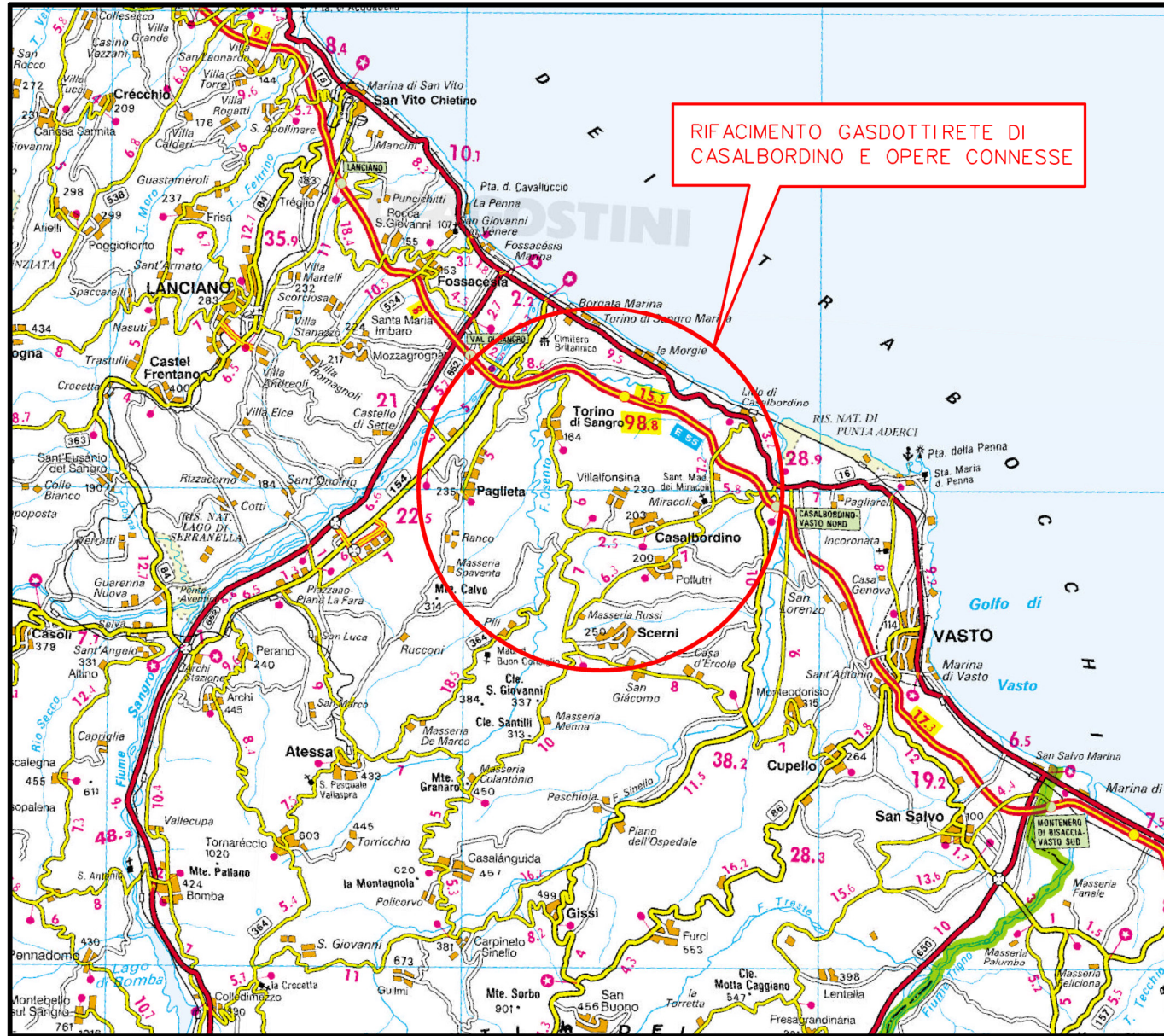


Il presente disegno è di proprietà aziendale - La Società tutelera i propri diritti a termine di legge.



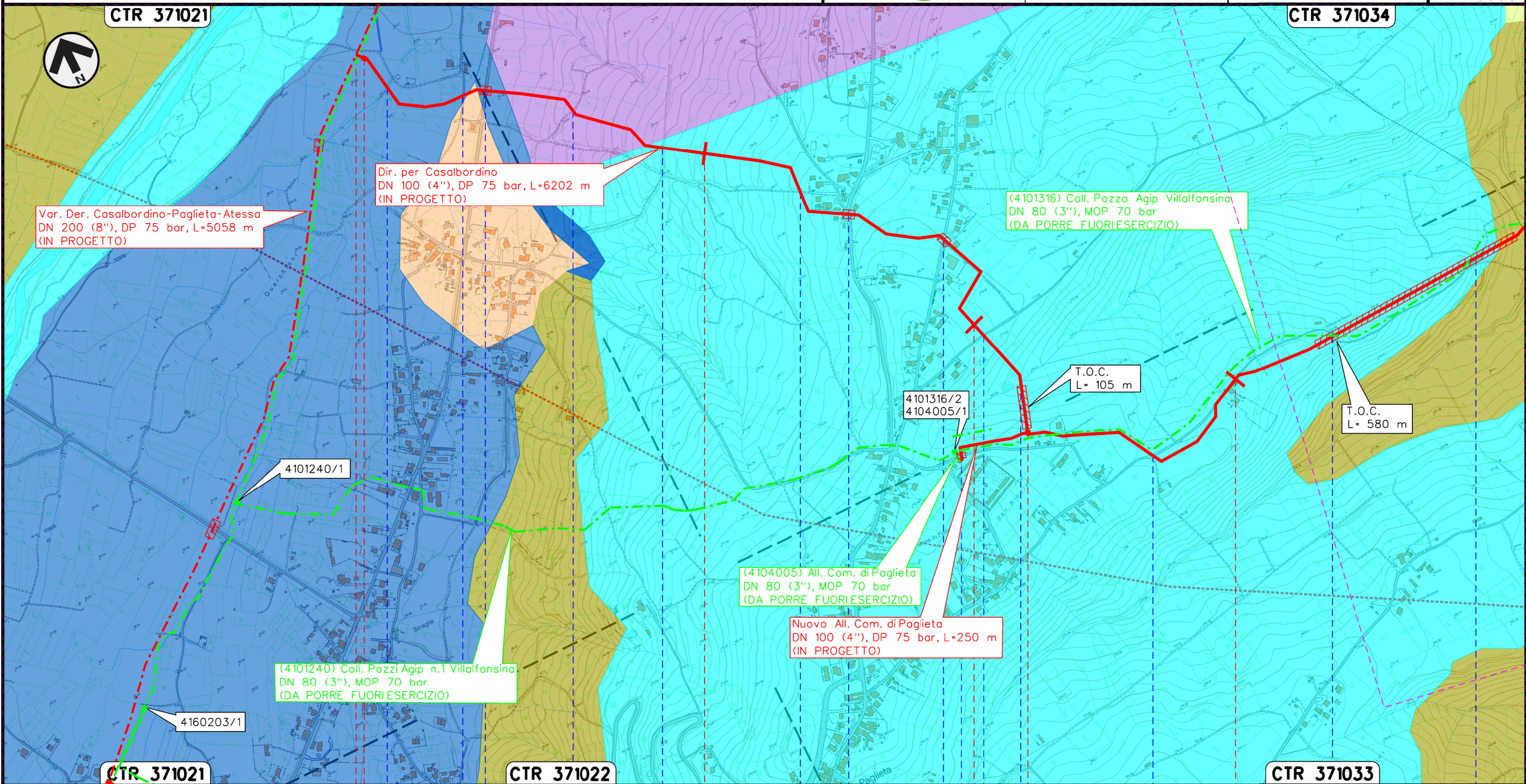
COROGRAFIA Scala 1:250.000

Giuseppe Vecchio

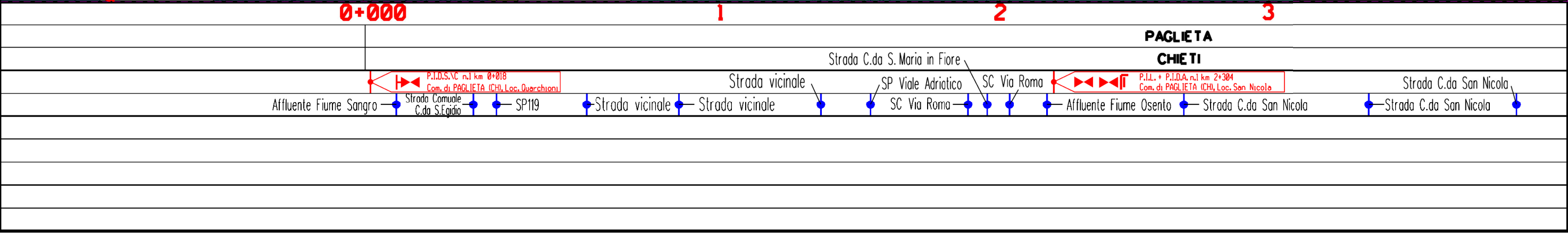
1	07/05/2021	EMISSIONE PER PERMESSI	S.LO FEUDO	G.VECCHIO	G.CICCARELLI
0	26/02/2021	EMISSIONE PER VERIFICA DI FATTIBILITA'	S.LO FEUDO	G.VECCHIO	G.CICCARELLI
INDICE	DATA	REVISIONI	ELABORATO	VERIFICATO	APPROVATO
			 Rif. TFM:011-PJM4-013-20-DT-D-5220		
RIFACIMENTO GASDOTTI RETE DI CASALBORDINO E OPERE CONNESSE Dir. per Casalbordino DN 100(4"), DP 75 bar			Dis. PG-CCB-002		
			Fg. 1 di 4		
			Comm. NR/20400		
			INDICE <input checked="" type="checkbox"/> 1 <input type="checkbox"/> 2 <input type="checkbox"/> 3 <input type="checkbox"/> 4 <input type="checkbox"/> 5 <input type="checkbox"/> 6 <input type="checkbox"/> 7 <input type="checkbox"/> 8 <input type="checkbox"/> 9 <input type="checkbox"/> 10		
			Scala 1 : 10000		
CARTA GEOLOGICA			Sostituisce il		
			Sostituito dal		

1	07/05/2021	EMISSIONE PER PERMESSI	S.LO FEUDO	G.VECCHIO	G.CICCARELLI
0	26/02/2021	EMISSIONE PER VERIFICA DI FATTIBILITA'	S.LO FEUDO	G.VECCHIO	G.CICCARELLI
INDICE	DATA	REVISIONI	ELABORATO	VERIFICATO	APPROVATO
			Dis.	PG-CGB-002	
			Comm.	NR/20400	

CARTA GEOLOGICA



Il presente disegno e' di proprieta' aziendale - La Societa' tutelera' i propri diritti a termine di legge.

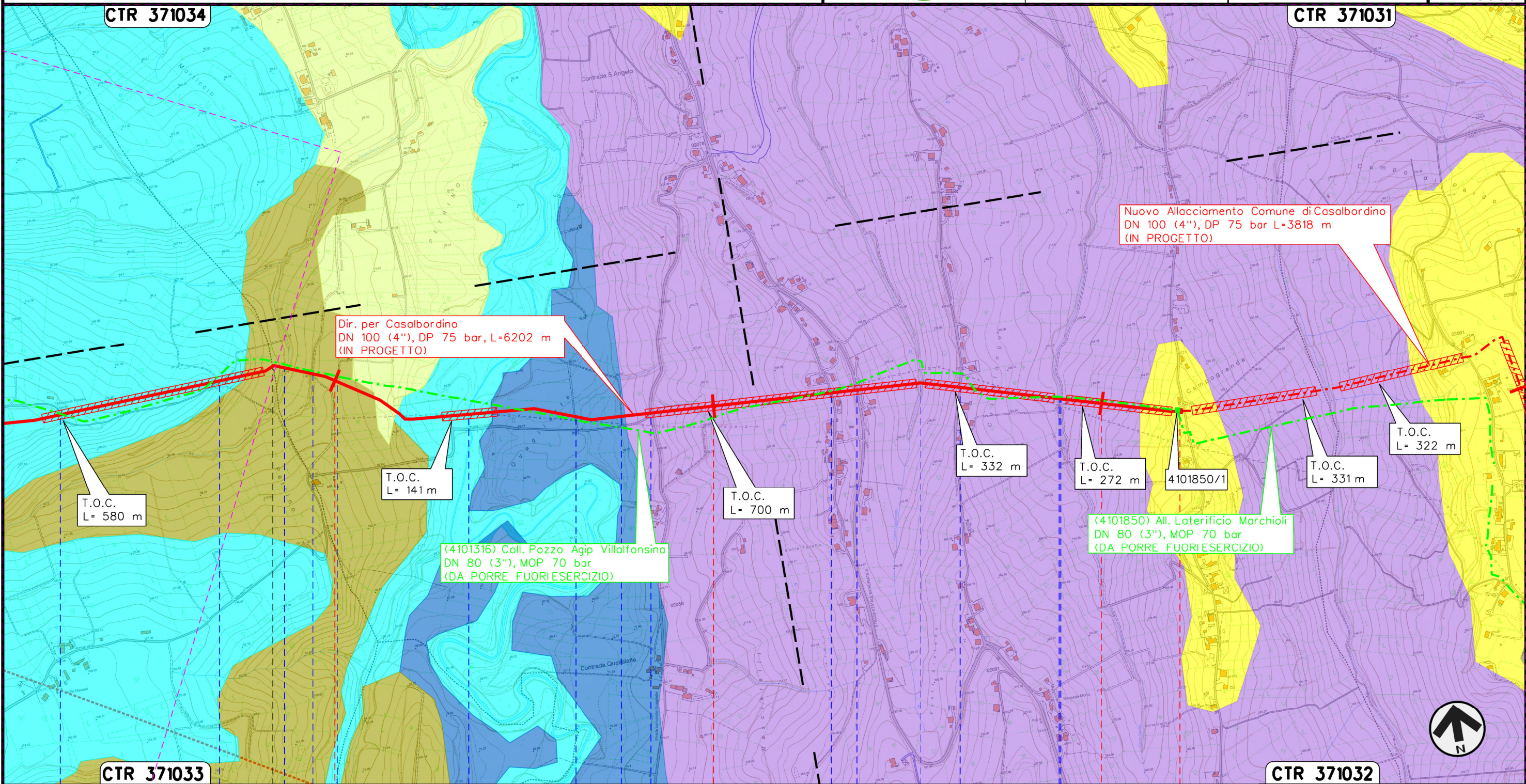


RIFACIMENTO GASDOTTI RETE DI CASALBORDINO E OPERE CONNESSE
Dir. per Casalbordino DN 100(4"), DP 75 bar

1	07/05/2021	EMISSIONE PER PERMESSI	S.LO FEUDO	G.VECCHIO	G.CICCARELLI
0	26/02/2021	EMISSIONE PER VERIFICA DI FATTIBILITA'	S.LO FEUDO	G.VECCHIO	G.CICCARELLI
INDICE	DATA	REVISIONI	ELABORATO	VERIFICATO	APPROVATO
			Dis.	PG-CGB-002	
			Comm.	NR/20400	

Foglio
3
di 4
Scala
1:10000

CARTA GEOLOGICA



Il presente disegno e' di proprieta' aziendale - La Societa' tutelera' i propri diritti a termine di legge.

PAGLIETA		TORINO DISANGRO		CHIETI	
Strada C.da San Nicola	Fosso Petrino	Strada vicinale	Strada vicinale	Strada vicinale	Fiume Oseinto
Strada C.da San Nicola	Strada vicinale	Strada Comunale C.da Quogialatte	SC Via S. Angelo	SP Via S. Angelo	Fosso Carlocetto
					Strada Comunale C.da Collelongo
					Fosso Rovato
					Strada Vicinale

P.I.D.S./C n.1 km 0+000 Com. di PAGLIETA (CH)

1	07/05/2021	EMISSIONE PER PERMESSI	S.LO FEUDO	G.VECCHIO	G.CICCARELLI
0	26/02/2021	EMISSIONE PER VERIFICA DI FATTIBILITA'	S.LO FEUDO	G.VECCHIO	G.CICCARELLI
INDICE	DATA	R E V I S I O N I			
		ELABORATO	VERIFICATO	APPROVATO	

CARTA GEOLOGICA



Dis. PG-CGB-002
Comm. NR/20400

LEGENDA

SIMBOLOGIA CARTOGRAFICA

- | | | | |
|--|---|--|---|
| | Metanodotto in progetto | | Altri metanodotti in progetto |
| | Metanodotti in esercizio | | Gallerie, Tunnel, Mini-Microtunnel, Raise Boring e T.O.C. |
| | Metanodotti da porre fuori esercizio e recuperare | | Impianti di linea in progetto |
| | Aree impianti stacco-terminale in progetto | | Impianti di linea su rete in esercizio |
| | Aree impianti stacco-terminale esistenti | | Impianti di linea da porre fuori esercizio |
| | Limite sovrapposizione fogli | | |

SIMBOLOGIA MECCANICA

- Punto di intercettazione di linea (P.I.L.)
- Punto di intercettazione di derivazione importante (P.I.D.I.)
- Punto di intercettazione di derivazione semplice con stacco da P.I.L. (P.I.D.S.)
- Punto di intercettazione e derivazione semplice con stacco da Linea (P.I.D.S.)
- Punto di intercettazione con discaggio di allacciamento (P.I.D.A.)
- Punto predisposto per il discaggio di allacciamento (P.P.D.A.)
- Punto di sezionamento elettrico terminale (P.S.E.T.)
- Stazione predisposta per lancio e ricevimento PIG
- Impianto di riduzione/regolazione della pressione

SIMBOLOGIA TEMATICA

- Depositi alluvionali terrazzati costituiti prevalentemente da ghiaie associate a subordinate sabbie. (Olocene)
- Depositi alluvionali prevalentemente ghiaiosi con intercalati livelli sabbiosi. (Olocene)
- Ghiaie e sabbie alluvionali con orizzonti e lenti di argille. (Olocene)
- Conoide di deiezione
- Sabbie gialle Astiane: Alternanza di sabbie e sabbie siltose di colore giallo ocra a diverso grado di cementazione (Calabriano)
- Alternanza tra strati medi di sabbie poco cementate e argille (Plesitocene)
- Argille ed argille marnose di colore grigio azzurro, compatte, spesso a frattura concoide. (Pliocene)
- Presunto sovrascorrimento

Progressiva chilometrica	N.	
Comuni		
Province		
Impianti	Tipo - N. - Prog. - IN PROGETTO	Tipo - N. - Prog. - ESISTENTE
Attraversamenti	TIPOLOGIA ATTRAVERSATA (SS n. **, corso d'acqua, ferrovia, ecc.)	