

COROGRAFIA Scala 1:250.000



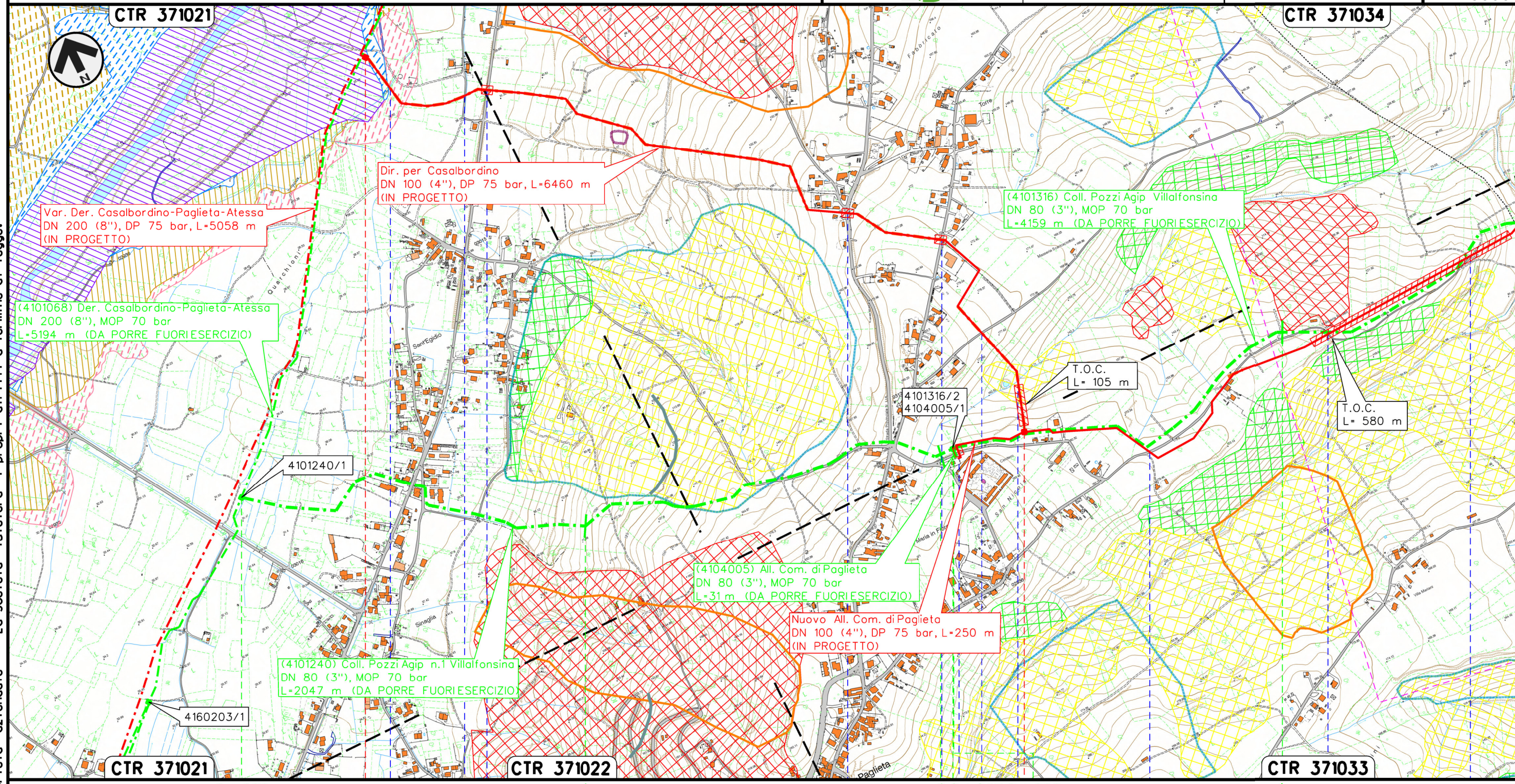
1	02/07/2021	EMISSIONE PER PERMESSI	V.PELLICCIA	F.VITALI	G.CICCARELLI
0	07/05/2021	EMISSIONE PER COMMENTI	V.PELLICCIA	F.VITALI	G.CICCARELLI
INDICE	DATA	REVISIONI	ELABORATO	VERIFICATO	APPROVATO
  Rif. TFM:011-PJM4-013-92-DT-D-5206			Dis. RIM-PAI-102		
			Fg. 1 di 4		
RIFACIMENTO GASDOTTI RETE DI CASALBORDINO E OPERE CONNESSE Dir. per Casalbordino DN 100(4"), DP 75 bar			Comm. NR/20400		
			INDICE	1	
STRUMENTI DI TUTELA E PIANIFICAZIONE - PIANO DI ASSETTO IDROGEOLOGICO			Scala 1:10000		
			Sostituisce il		

1	02/07/2021	EMISSIONE PER PERMESSI	V.PELLICCIA	F.VITALI	G.CICCARELLI
0	07/05/2021	EMISSIONE PER COMMENTI	V.PELLICCIA	F.VITALI	G.CICCARELLI
INDICE	DATA	REVISIONI	ELABORATO	VERIFICATO	APPROVATO

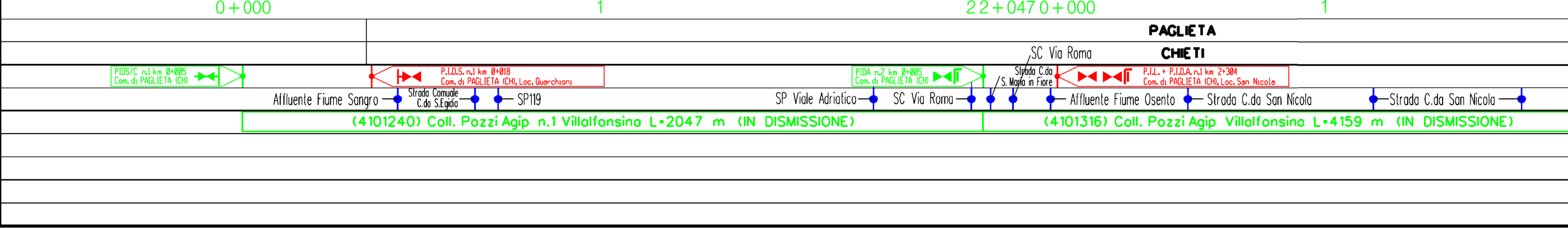
STRUMENTI DI TUTELA E PIANIFICAZIONE -
 PIANO DI ASSETTO IDROGEOLOGICO



Dis. RIM-PAI-102
 Comm. NR/20400



Il presente disegno e' di proprieta' aziendale - La Societa' tutelera' i propri diritti a termine di legge.

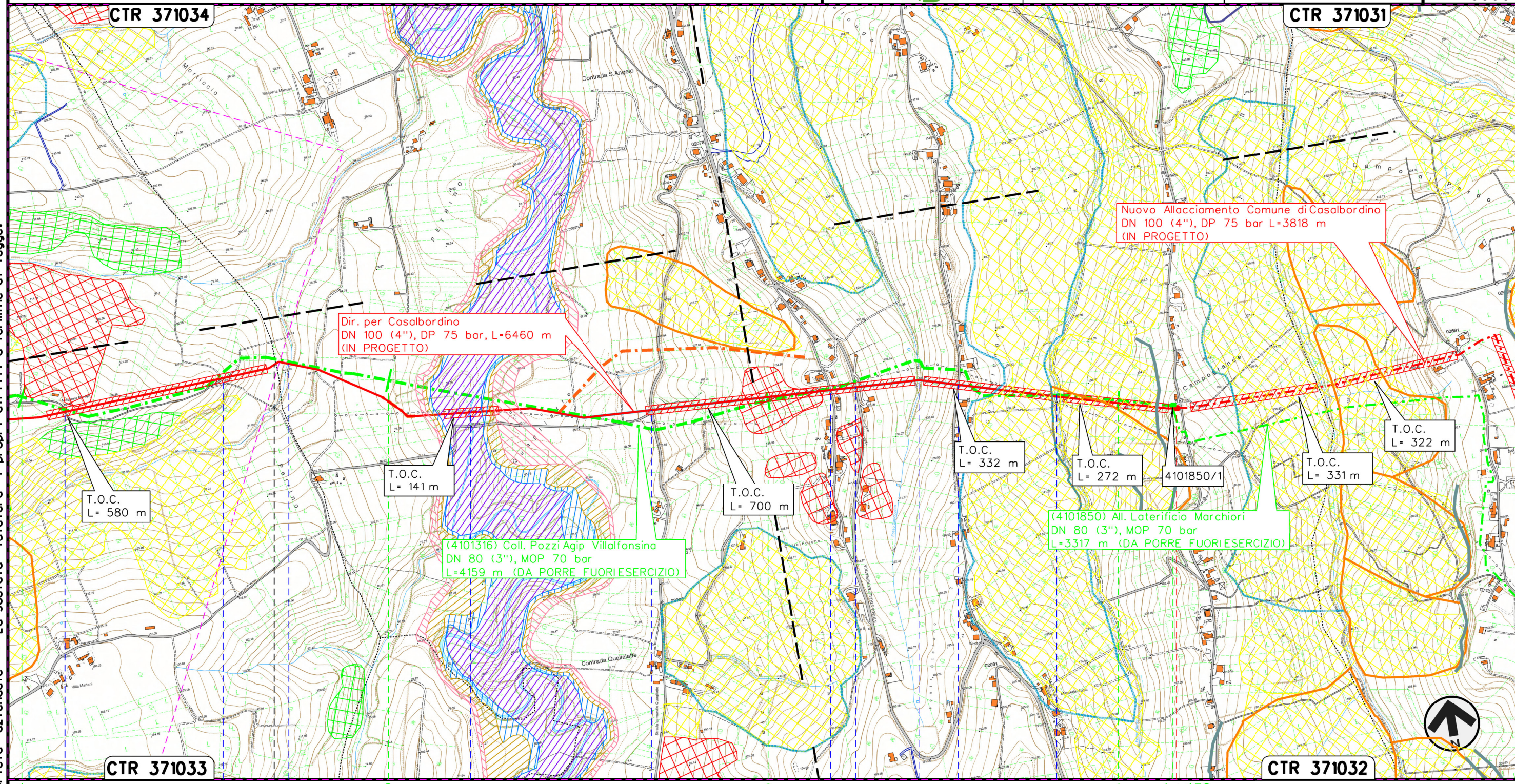


RIFACIMENTO GASDOTTI RETE DI CASALBORDINO E OPERE CONNESSE
Dir. per Casalbordino DN 100(4"), DP 75 bar

STRUMENTI DI TUTELA E PIANIFICAZIONE -
PIANO DI ASSETTO IDROGEOLOGICO

1	02/07/2021	EMISSIONE PER PERMESSI	V.PELLICCIA	F.VITALI	G.CICCARELLI	
0	07/05/2021	EMISSIONE PER COMMENTI	V.PELLICCIA	F.VITALI	G.CICCARELLI	
INDICE	DATA	R E V I S I O N I		ELABORATO	VERIFICATO	APPROVATO
			 Rif. TFM:011-PJM4-013-92-DT-D-5206			
Dis.			RIM-PAI-102			
Comm.			NR/20400			

Foglio
3
di 4
Scala
1:10000









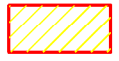




Il presente disegno e' di proprieta' aziendale - La Societa' tutelera' i propri diritti a termine di legge.

PAGLIETA		TORINO DISANGRO CHIETI	
Strada C.da San Nicola	Fosso Petrino	Fiume Oseinto	Strada Comunale C.da Quaglialetta
(4101316) Coll. Pozzi Agip Villalfonsino L=4159 m (IN DISMISSIONE)		SC Via S. Angelo	SP Via S. Angelo
		Fosso Carlocetto	Strada Comunale C.da Collelongo
		Fosso Rovato	










1	02/07/2021	EMISSIONE PER PERMESSI	V.PELLICCIA	F.VITALI	G.CICCARELLI
0	07/05/2021	EMISSIONE PER COMMENTI	V.PELLICCIA	F.VITALI	G.CICCARELLI
INDICE	DATA	R E V I S I O N I			ELABORATO
				 Rif. TFM:011-PJM4-013-92-DT-D-5206	
Dis.			RIM-PAI-102		
Comm.			NR/20400		

LEGENDA

SIMBOLOGIA CARTOGRAFICA

- | | | | |
|---|---|--|---|
|  | Metanodotto in progetto |  | Altri metanodotti in progetto |
|  | Metanodotti in esercizio |  | Gallerie, Tunnel, Mini-Microtunnel, Raise Boring e T.O.C. |
|  | Metanodotti da porre fuori esercizio e recuperare |  | Impianti di linea in progetto |
|  | Aree impianti stacco-terminale in progetto |  | Impianti di linea su rete in esercizio |
|  | Aree impianti stacco-terminale esistenti |  | Impianti di linea da porre fuori esercizio |
|  | Limite sovrapposizione fogli | | |





SIMBOLOGIA MECCANICA

-  Punto di intercettazione di linea (P.I.L.)
-  Punto di intercettazione di derivazione importante (P.I.D.I.)
-  Punto di intercettazione di derivazione semplice con stacco da P.I.L. (P.I.D.S.)
-  Punto di intercettazione e derivazione semplice con stacco da Linea (P.I.D.S.)
-  Punto di intercettazione con discaggio di allacciamento (P.I.D.A.)
-  Punto predisposto per il discaggio di allacciamento (P.P.D.A.)
-  Punto di sezionamento elettrico terminale (P.S.E.T.)
-  Stazione predisposta per lancio e ricevimento PIG
-  Impianto di riduzione/ regolazione della pressione

LEGENDA TEMATICA





Piano Stralcio di Bacino per l'Assetto Idrogeologico dei Bacini di Rilievo Regionale Abruzzesi

Carta delle Pericolosità

-  Pericolosità moderata – P1
-  Pericolosità elevata – P2
-  Pericolosità molto elevata – P3
-  Pericolosità da Scarpata





Inventario dei Fenomeni Franosi in Italia

Tipologia

-  Scivolamento rotazionale-traslativo
-  Colamento lento
-  Aree con frane superficiali diffuse
-  Complesso





Piano Stralcio Difesa Alluvioni – Autorità dei Bacini di Rilievo Regionale dell'Abruzzo e del Bacino Interregionale del Fiume Sangro

Aree di Pericolosità idraulica

-  Pericolosità Moderata – P1
-  Pericolosità Media – P2
-  Pericolosità Elevata – P3
-  Pericolosità Molto Elevata – P4

Fenomeni franosi rilevati in campo

-  Frana rilevata in campo

Progressiva chilometrica	N.
Comuni	
Province	
Impianti	 Tipo - N. - Prog. - IN PROGETTO  Tipo - N. - Prog. - ESISTENTE  Tipo - N. - Prog. - DA SMANTEL.
Attraversamenti	TIPOLOGIA ATTRAVERSATA (SS n. **, corso d'acqua, ferrovia, ecc.)
Denominazione met. in dismissione	 Metanodotto (IN DISMISSIONE)