

COROGRAFIA Scala 1:250.000



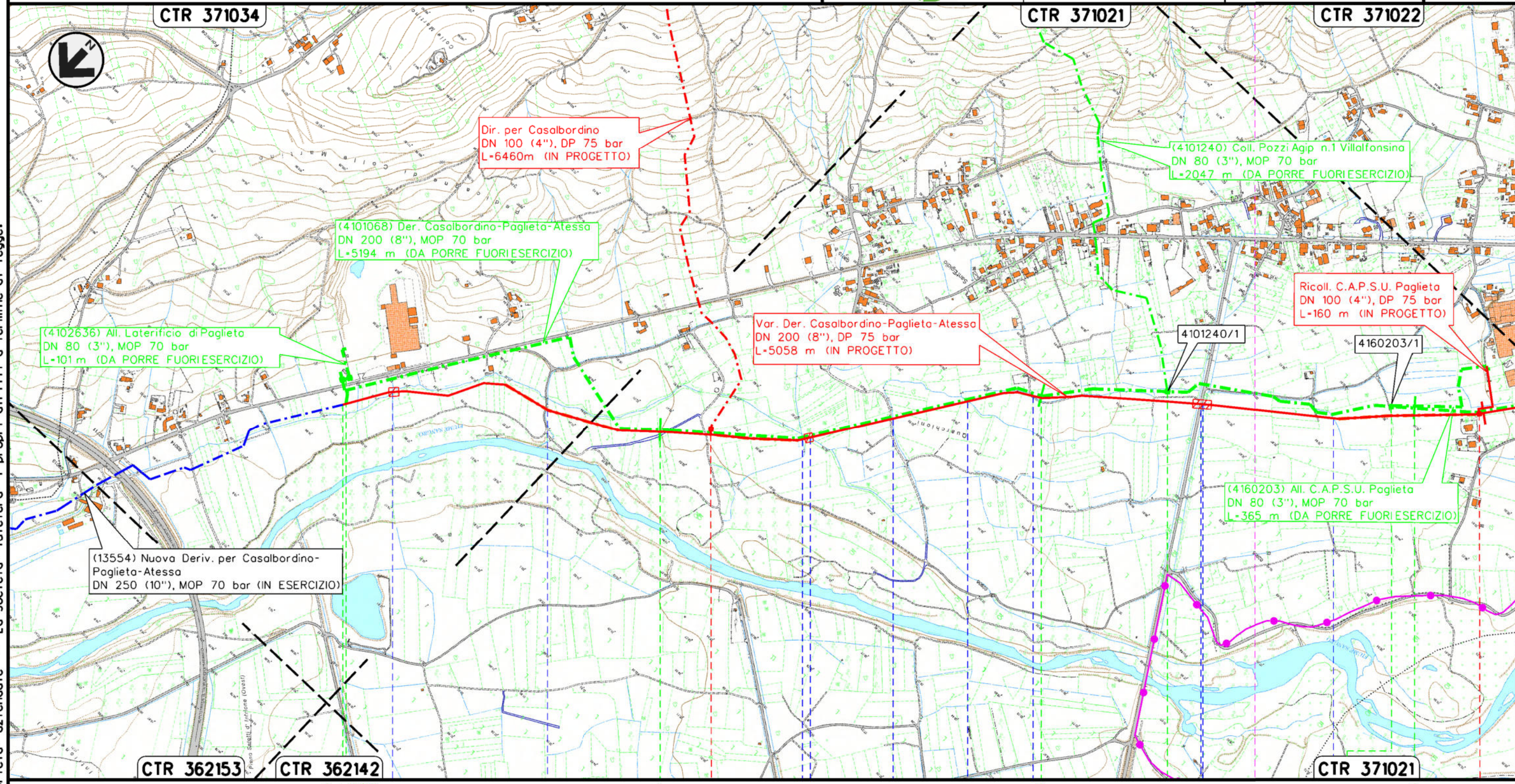
2	02/07/2021	AGGIORNAMENTO - EMISSIONE PER PERMESSI	L.FALCATELLI	F.VITALI	G.CICCARELLI			
1	11/06/2021	EMISSIONE PER PERMESSI	L.FALCATELLI	F.VITALI	G.CICCARELLI			
0	07/05/2021	EMISSIONE PER COMMENTI	L.FALCATELLI	F.VITALI	G.CICCARELLI			
INDICE	DATA	REVISIONI	ELABORATO	VERIFICATO	APPROVATO			
  Rif. TFM:011-PJM4-013-91-DT-D-5103			Dis. RIM-CHSZ-101					
			Fg. 1 di 4					
RIFACIMENTO GASDOTTI RETE DI CASALBORDINO E OPERE CONNESSE Var. Der. Casalbordino-Paglieta-Atessa DN 200 (8"), DP 75 bar			Comm. NR/20400					
			INDICE <table border="1" style="display: inline-table; vertical-align: middle;"> <tr> <td style="width: 20px; height: 20px;">0</td> <td style="width: 20px; height: 20px;">1</td> <td style="width: 20px; height: 20px;">2</td> <td style="width: 20px; height: 20px;"></td> <td style="width: 20px; height: 20px;"></td> <td style="width: 20px; height: 20px;"></td> </tr> </table>			0	1	2
0	1	2						
CARTA DEGLI HABITAT RIMOZIONE CONDOTTE E IMPIANTI ESISTENTI			Scala 1 : 10000					
			Sostituisce il Sostituito dal					

RIFACIMENTO GASDOTTI RETE DI CASALBORDINO E OPERE CONNESSE
 Var. Der. Casalbordino-Paglieta-Atessa DN 200 (8"), DP 75 bar

2	02/07/2021	AGGIORNAMENTO - EMISSIONE PER PERMESSI	L.FALCETELLI	F.VITALI	G.CICCARELLI
1	11/06/2021	EMISSIONE PER PERMESSI	L.FALCETELLI	F.VITALI	G.CICCARELLI
INDICE	DATA	REVISIONI	ELABORATO	VERIFICATO	APPROVATO
			Dis.	RIM-CHSZ-101	
			Comm.	NR/20400	

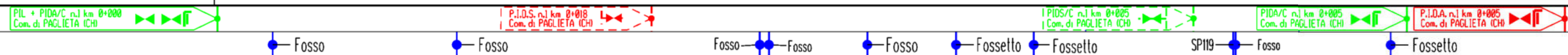
Foglio
2
 di 4
 Scala
1:10000

CARTA DEGLI HABITAT
 RIMOZIONE CONDOTTE E IMPIANTI ESISTENTI



Il presente disegno e' di proprieta' aziendale - La Societa' tutelera' i propri diritti a termine di legge.

PAGLIETA
 CHIETI

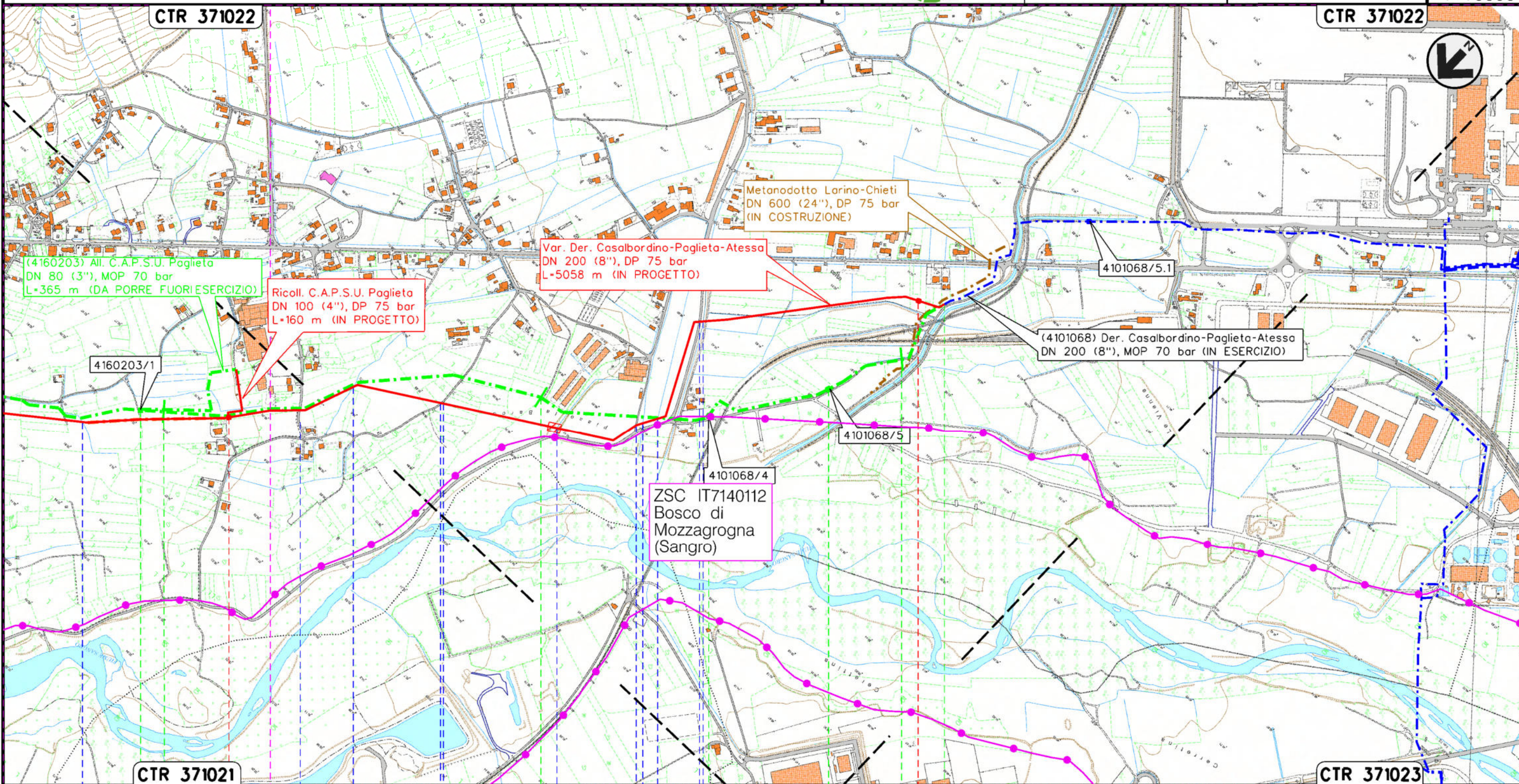


RIFACIMENTO GASDOTTI RETE DI CASALBORDINO E OPERE CONNESSE
 Var. Der. Casalbordino-Paglieta-Atessa DN 200 (8"), DP 75 bar

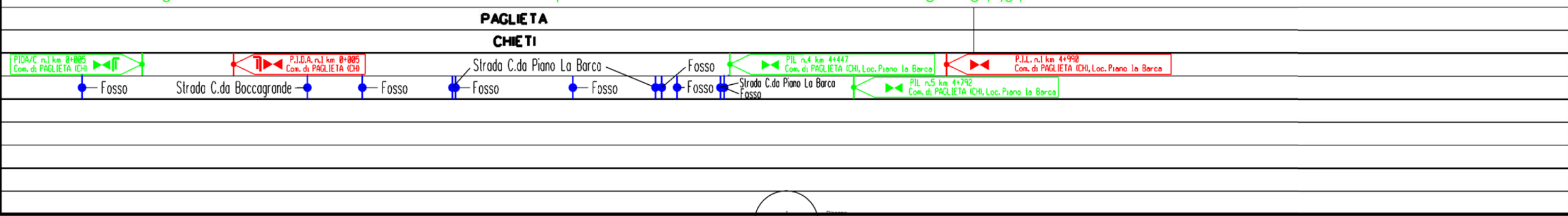
2	02/07/2021	AGGIORNAMENTO - EMISSIONE PER PERMESSI	L.FALCETELLI	F.VITALI	G.CICCARELLI
1	11/06/2021	EMISSIONE PER PERMESSI	L.FALCETELLI	F.VITALI	G.CICCARELLI
INDICE	DATA	REVISIONI	ELABORATO	VERIFICATO	APPROVATO
			Dis.	RIM-CHSZ-101	
			Comm.	NR/20400	

Foglio
3
 di 4
 Scala
1:10000

CARTA DEGLI HABITAT
 RIMOZIONE CONDOTTE E IMPIANTI ESISTENTI



Il presente disegno e' di proprieta' aziendale - La Societa' tutelera' i propri diritti a termine di legge.



2	02/07/2021	AGGIORNAMENTO - EMISSIONE PER PERMESSI	L.FALCETELLI	F.VITALI	G.CICCARELLI
1	11/06/2021	EMISSIONE PER PERMESSI	L.FALCETELLI	F.VITALI	G.CICCARELLI
INDICE	DATA	R E V I S I O N I			
		ELABORATO		VERIFICATO	APPROVATO
		Dis. RIM-CHSZ-101			
		Comm. NR/20400			

CARTA DEGLI HABITAT
 RIMOZIONE CONDOTTE E IMPIANTI ESISTENTI



LEGENDA

SIMBOLOGIA CARTOGRAFICA

- | | | | |
|--|--|--|---|
| | Metanodotto in progetto | | Altri metanodotti in progetto |
| | Metanodotti in esercizio | | Metanodotto SGI in costruzione |
| | Metanodotti da porre fuori esercizio | | Gallerie, Tunnel, Mini-Microtunnel, Raise Boring e T.O.C. |
| | Aree impianti stacco-terminale in progetto | | Impianti di linea in progetto |
| | Aree impianti stacco-terminale esistenti | | Impianti di linea su rete in esercizio |
| | Limite sovrapposizione fogli | | Impianti di linea da porre fuori esercizio |

SIMBOLOGIA MECCANICA

- Punto di intercettazione di linea (P.I.L.)
- Punto di intercettazione di derivazione importante (P.I.D.I.)
- Punto di intercettazione di derivazione semplice con stacco da P.I.L. (P.I.D.S.)
- Punto di intercettazione e derivazione semplice con stacco da Linea (P.I.D.S.)
- Punto di intercettazione con discaggio di allacciamento (P.I.D.A.)
- Punto predisposto per il discaggio di allacciamento (P.P.D.A.)
- Punto di sezionamento elettrico terminale (P.S.E.T.)
- Stazione predisposta per lancio e ricevimento PIG
- Impianto di riduzione/egolazione della pressione

SIMBOLOGIA TEMATICA

RETE NATURA 2000

- Zone Speciali di Conservazione (92/43/CEE)

Habitat di interesse comunitario

- Habitat 91F0 - Foreste miste riparie di grandi fiumi a *Quercus robur*, *Ulmus laevis* e *Ulmus minor*, *Fraxinus excelsior*, *Fraxinus angustifolia* (*Ulmion minoris*)
- Habitat 92A0 - Foreste a galleria di *Salix alba* e *Populus alba*

Progressiva chilometrica	N.
Comuni	
Province	
Impianti	Tipo - N. - Prog. - IN PROGETTO Tipo - N. - Prog. - ESISTENTE Tipo - N. - Prog. - DA SMANTEL.
Attraversamenti	TIPOLOGIA ATTRAVERSATA (SS n. **, corso d'acqua, ferrovia, ecc.)
Tratti da intasare e lasciare in sito	