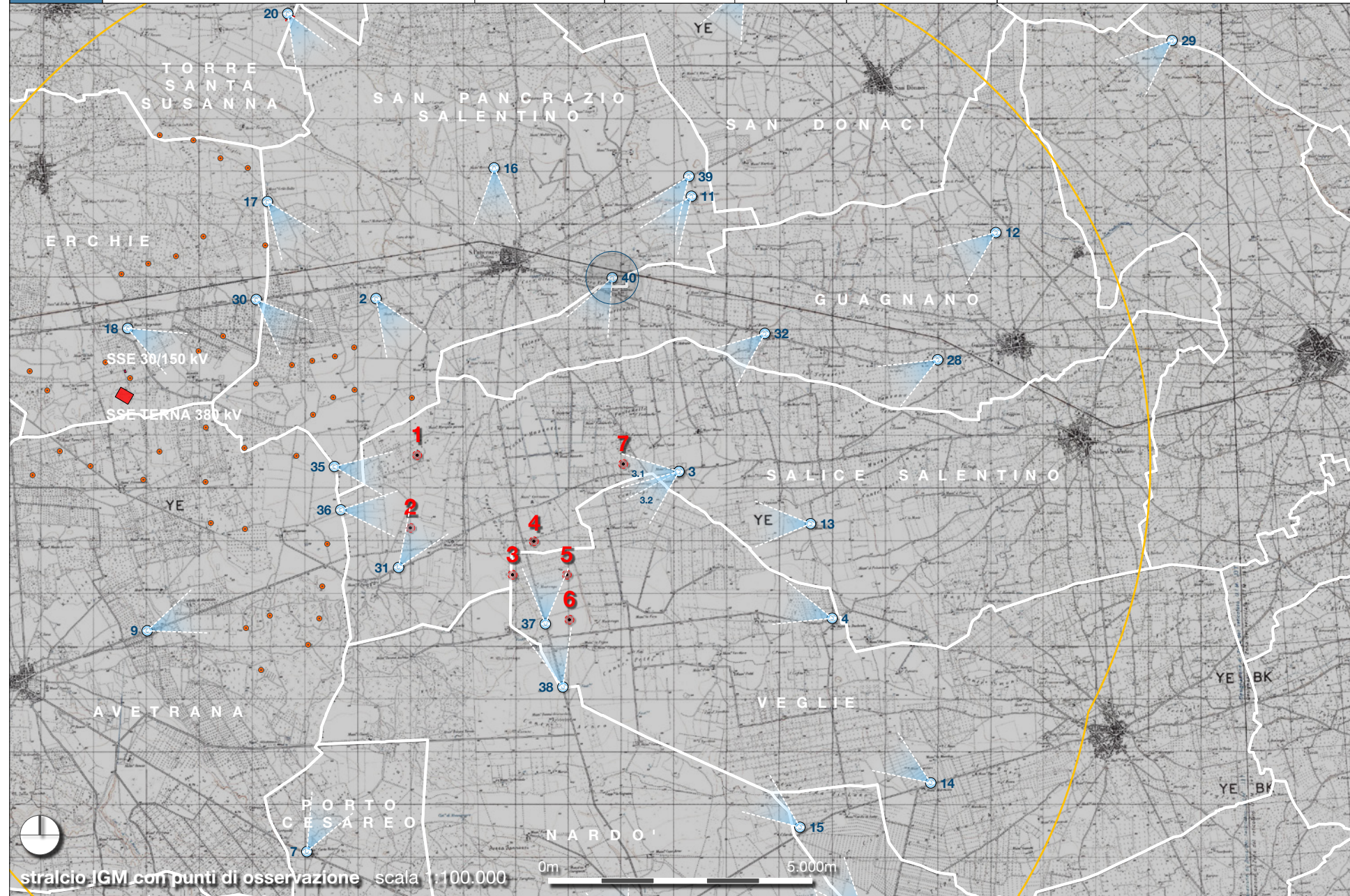







PUNTO DI OSSERVAZIONE

PROGETTO PER LA REALIZZAZIONE DI UN IMPIANTO PER LA PRODUZIONE DI ENERGIA MEDIANTE LO SFRUTTAMENTO DEL VENTO NEL TERRITORIO COMUNALE DI SALICE SALENTINO (LE) - VEGLIE (LE)

n.	denominazione	coordinata EST	coordinata NORD	altitudine	distanza da turbina	comune
40	Li Castelli (pressi)	742.763,00	4.477.776,00	m 57	m 3529	SAN PANCRAZIO SALENTINO



legenda

-  Limiti comunali
-  Aerogeneratori parco eolico
-  Ambito distanziale_km 10
-  Altri impianti eolici esistenti
-  Altri impianti eolici in istruttoria
-  Punto di osservazione per fotoinsertimento

