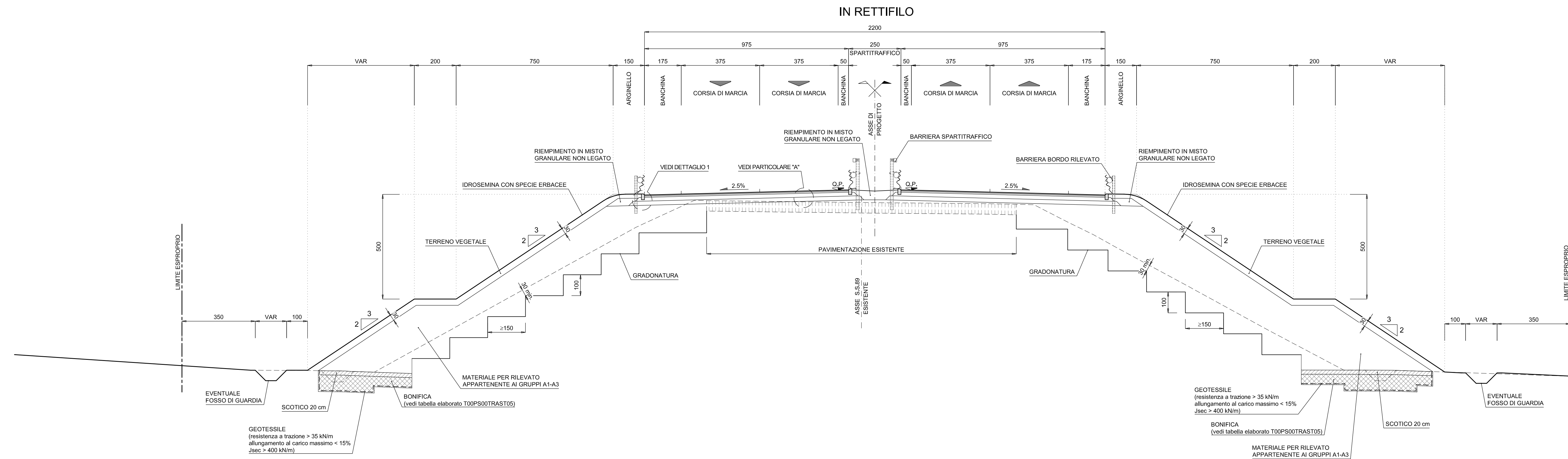
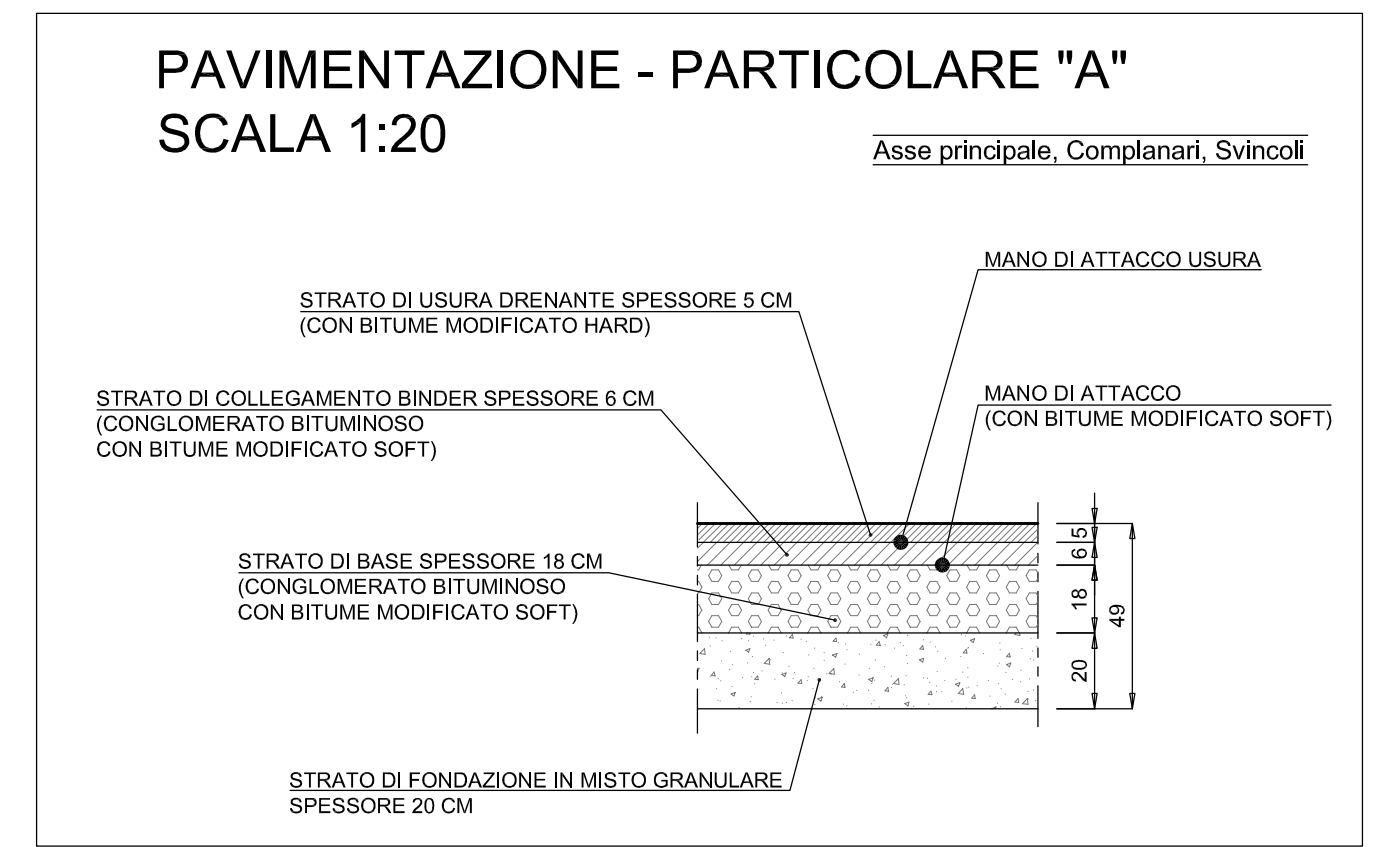
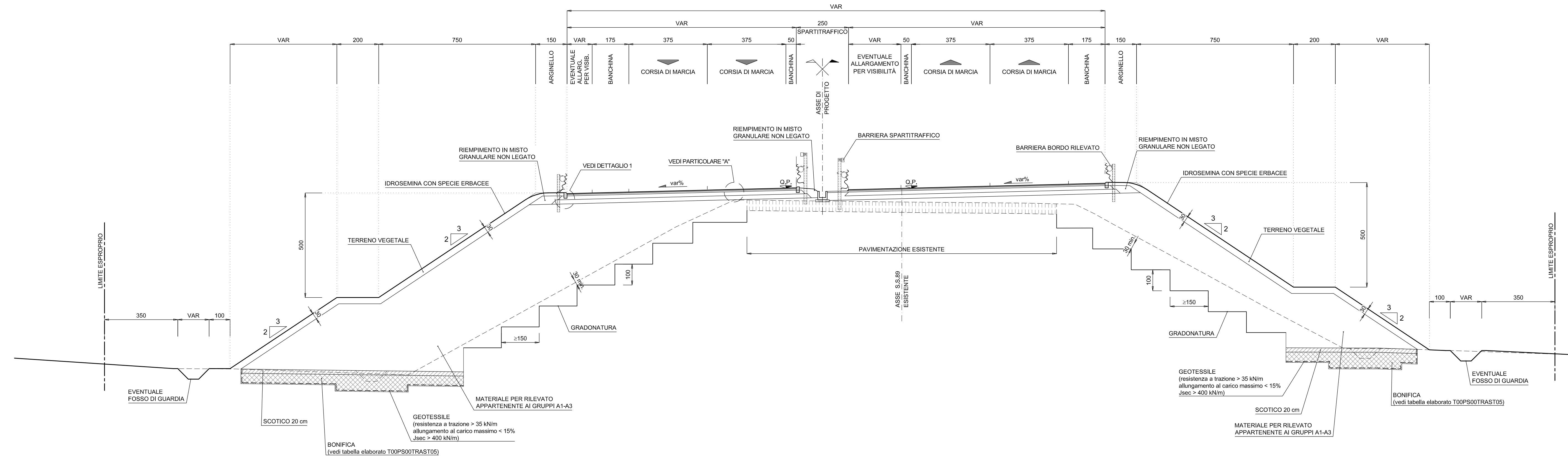


SEZIONE TIPO IN RILEVATO "CAT. B" EXTRAURBANA PRINCIPALE (D.P.R. 389/2001) scala 1:100



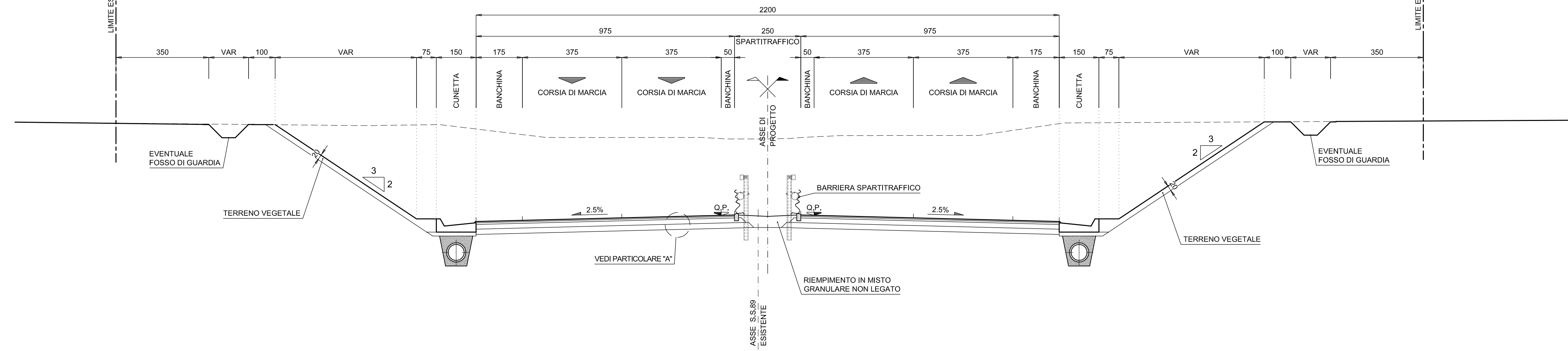
SEZIONE TIPO IN RILEVATO "CAT. B" EXTRAURBANA PRINCIPALE (D.P.R. 389/2001) scala 1:100

IN CURVA (con canaletta centrale su spartitraffico)



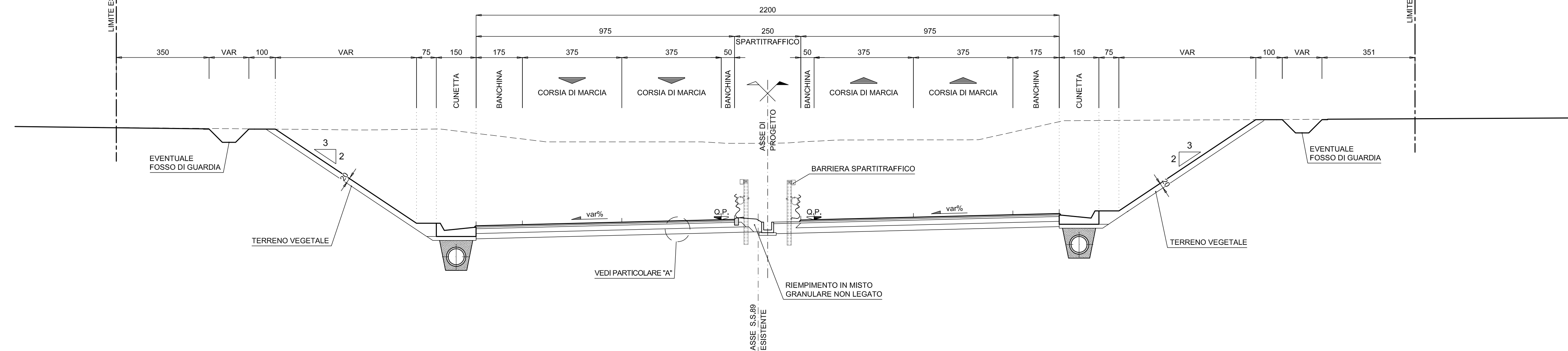
SEZIONE TIPO IN SCAVO "CAT. B" EXTRAURBANA PRINCIPALE (D.P.R. 389/2001) scala 1:100

IN RETTIFILLO



SEZIONE TIPO IN SCAVO "CAT. B" EXTRAURBANA PRINCIPALE (D.P.R. 389/2001) scala 1:100

IN CURVA



anas Gruppo FS Italiane **Struttura Territoriale Puglia**

S.S. 89 "GARGANICA"
LAVORI DI REALIZZAZIONE DELLA VIABILITA' DI SAN GIOVANNI ROTONDO E REALIZZAZIONE DELL'ASTA DI COLLEGAMENTO DA SAN GIOVANNI ROTONDO AL CAPOLUOGO DAUNO
1° stralcio - Manfredonia (km 172+000) - Aeroporto militare di Amendola (km 186+000)

PROGETTO DEFINITIVO COD. BA28

PROGETTAZIONE: ANAS - STRUTTURA TERRITORIALE PUGLIA

IL PROGETTISTA E COORDINATORE DELLA SICUREZZA IN FASE DI PROGETTAZIONE
Ing. Alberto SAVINERO

IL GEOLOGO
Dott. Pasquale SCORCIA

L'ARCHITETTO: Dott.ssa Graziella SAVINO
Elenca M&A/I n. 3856 - architetto di fiducia ai sensi del D.M. 244/2019

IL RESPONSABILE DEL PROCEDIMENTO
Ing. Marco LARENTA

PROGETTO STRADALE
Generale
Sezioni tipo - Tav.1

CODICE PROGETTO	NOME FILE	REVISIONE	SCALA
PROGETTO	100_PS00_TRA_ST01_A		
STEA0028	21	A	1:100
	100_PS00_TRA_ST01		

REV.	DESCRIZIONE	DATA	REDATTO	VERIFICATO	APPROVATO
A	EMMISSIONE PER COD	Apr. 2021	Ing. V. Marini	Arch. F. Scavone	Ing. A. Savinero