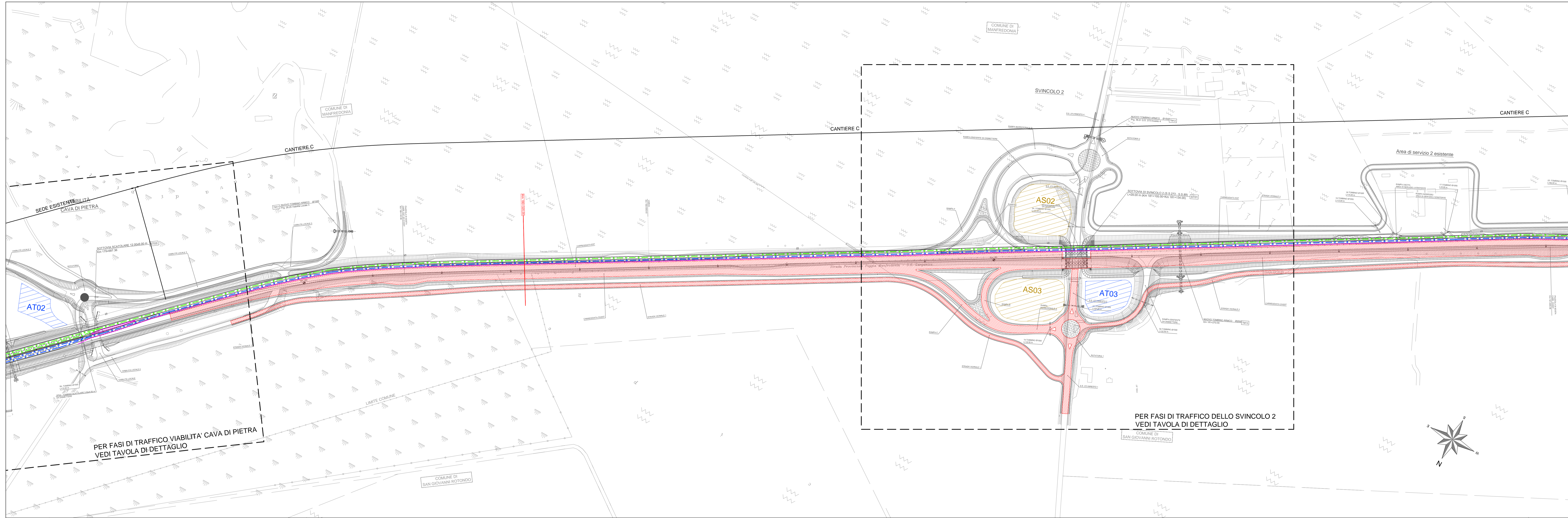
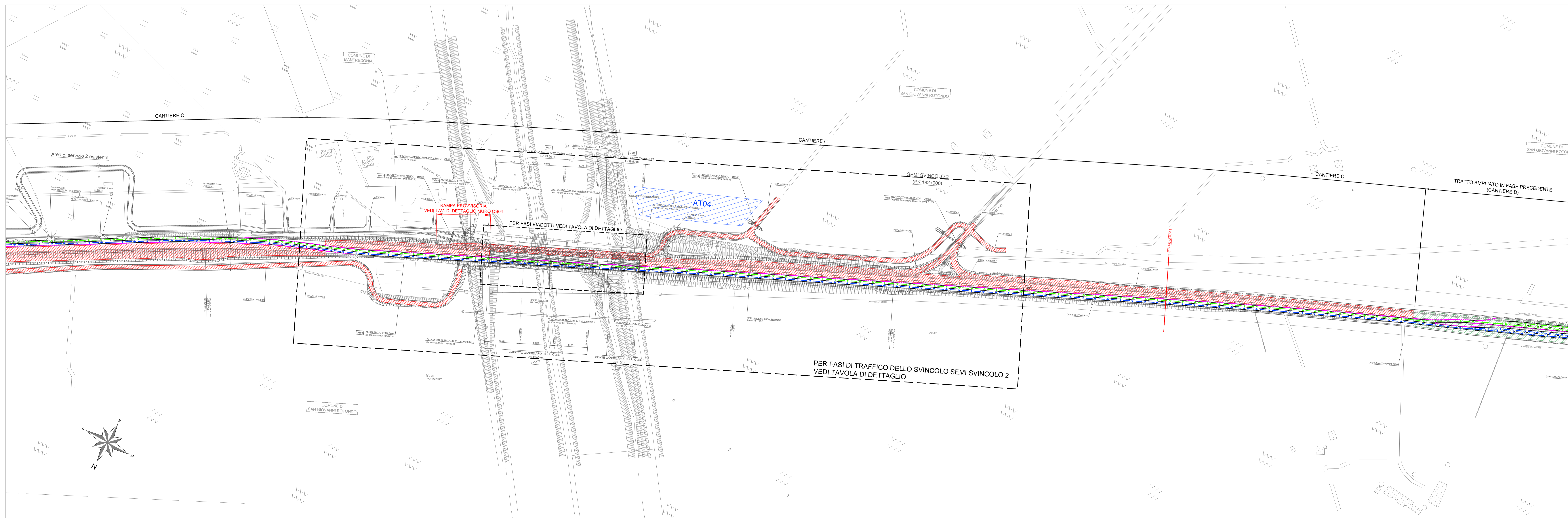


CANTIERE C - FASE 1



← MANFREDONIA

FOGGIA →



LEGENDA	
	Area di lavoro
	Sede stradale realizzata
	Rilevato
	Planimetria di progetto
	Area di stoccaggio/deposito
	Cantieri Operativi
	Viabilità direzione Manfredonia
	Viabilità direzione Foggia
	New Jersey provvisoria
	Attenuatori d'urto provvisori
	Area cantiere base/operativo



S.S. 89 "GARGANICA"
LAVORI DI REALIZZAZIONE DELLA VIABILITA' DI SAN GIOVANNI ROTONDO E
REALIZZAZIONE DELL'ASTA DI COLLEGAMENTO DA SAN GIOVANNI ROTONDO AL
CAPOLUOGO DAUNO


1° stralcio - Manfredonia (km 172+000) - Aeroporto militare di Amendola (km 186+000)

PROGETTO DEFINITIVO

COB BA28

PROGETTAZIONE: ANAS - STRUTTURALE TERRITORIALE PUGLIA

IL PROGETTISTA E COORDINATORE DELLA SICUREZZA IN FASE DI PROGETTAZIONE
Ing. Alberto SANCHEZ
IL GEOLOGO
Dott. Pasquale SCORCIA
L'ARCHITETTO RESPONSABILE CIVILE (ARL)
Studio M&B&C s.p.a. - architetto di Foggia al n. del C.A. 24/2019
IL RESPONSABILE DEL PROCEDIMENTO
Ing. Rocco LAPEVA



FASE DI COSTRUZIONE
Fasi di Traffico - Cantiere C - Fase 1

PROGETTO	UK	PROG.	ANNO	NOME FILE	REVISIONE	SCALA:
ST18A0028	D	21		TOO_CAOO_CAN_PFD7_A	A	1:2000
				CODICE ELAB. T00C0A00CANPFD7		

REV.	DESCRIZIONE	DATA	REDATTO	VERIFICATO	APPROVATO
A	EMISSIONE PER CDS	Apr 2021	Ing. R. LaPeva	Arch. P. Scornica	Ing. A. Sanchez