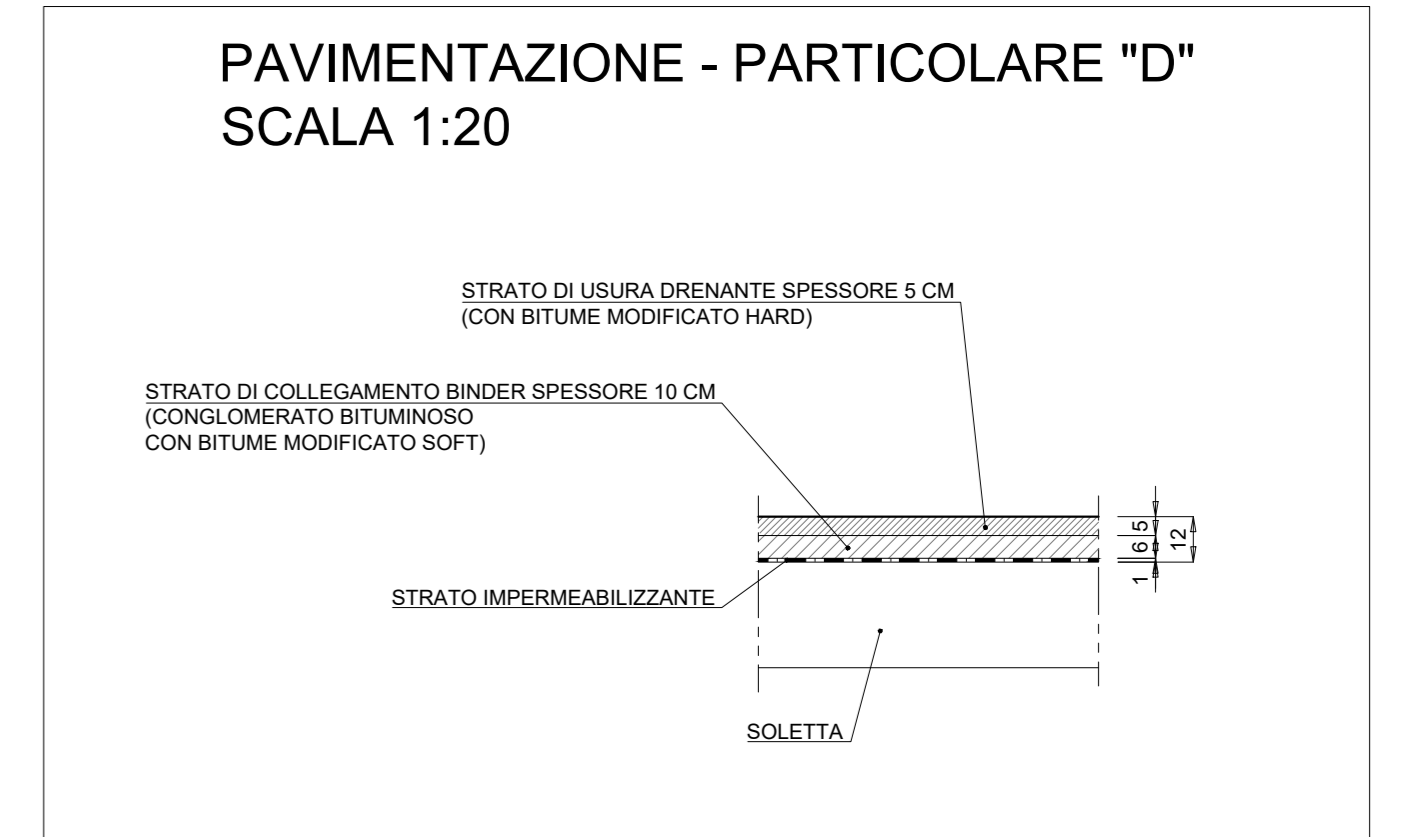
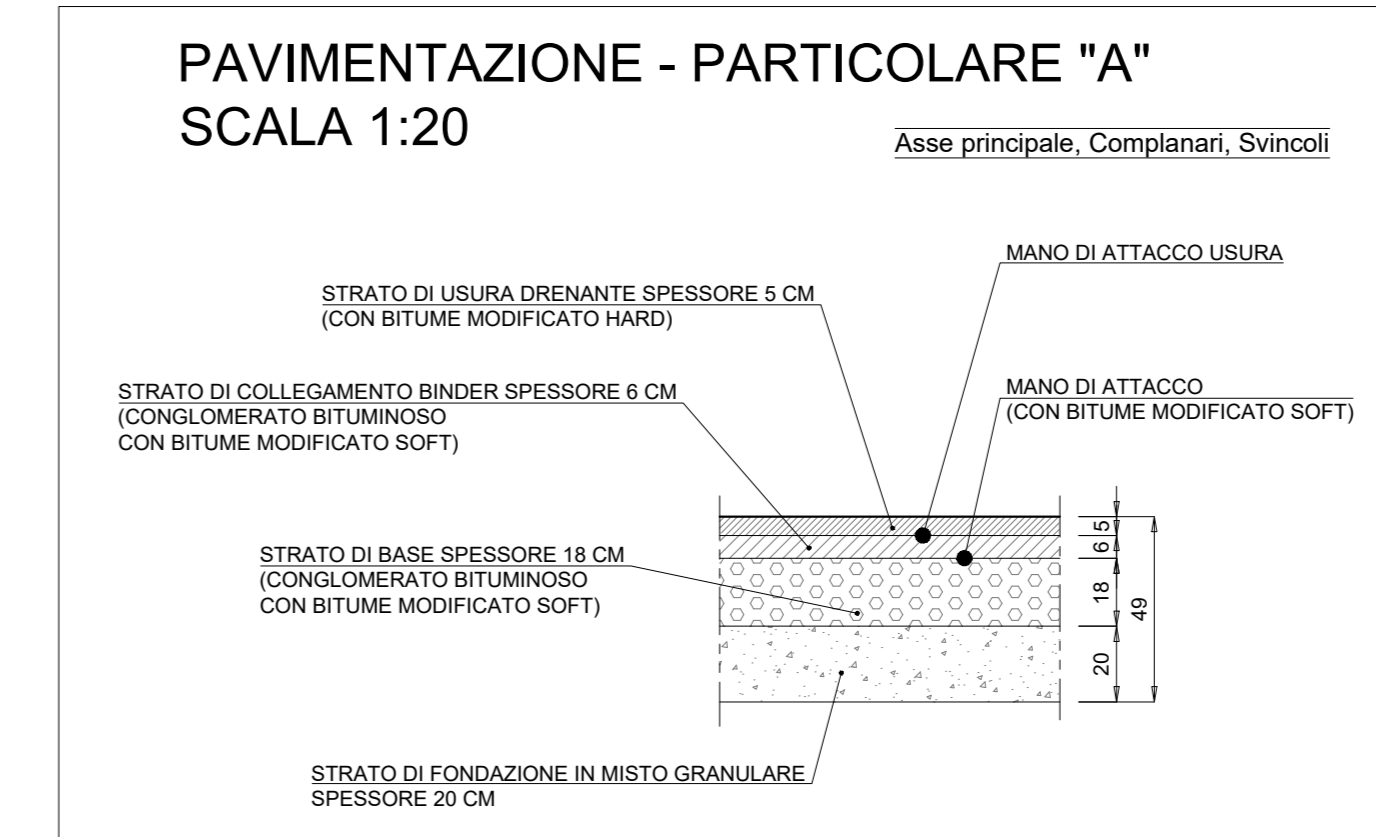
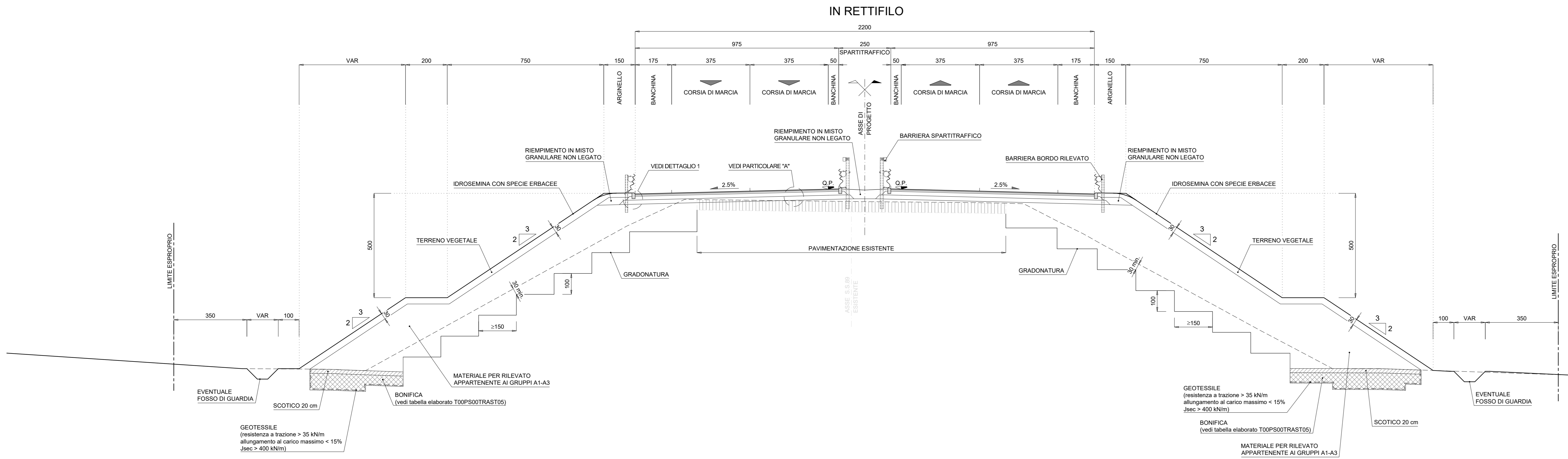
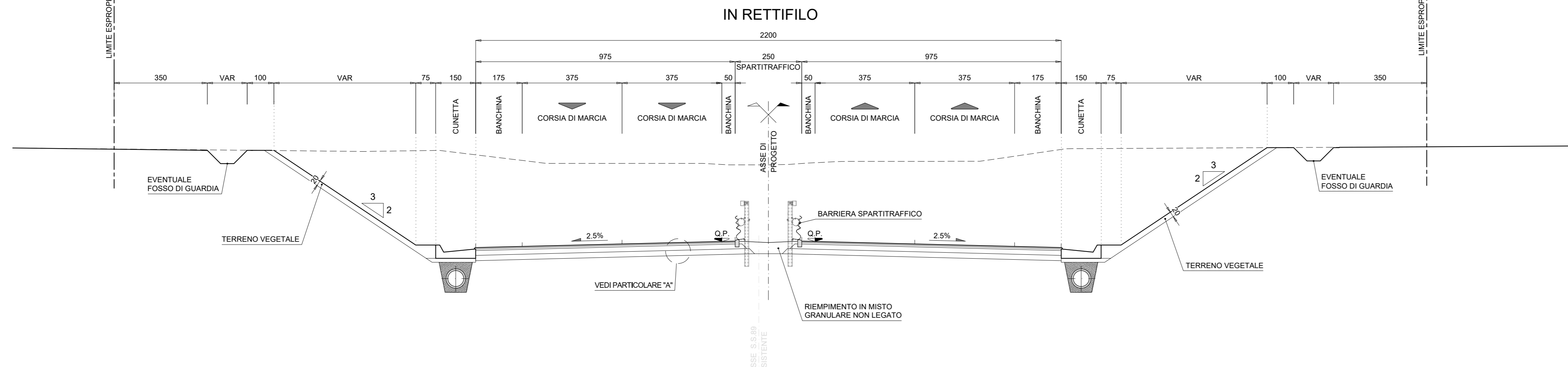


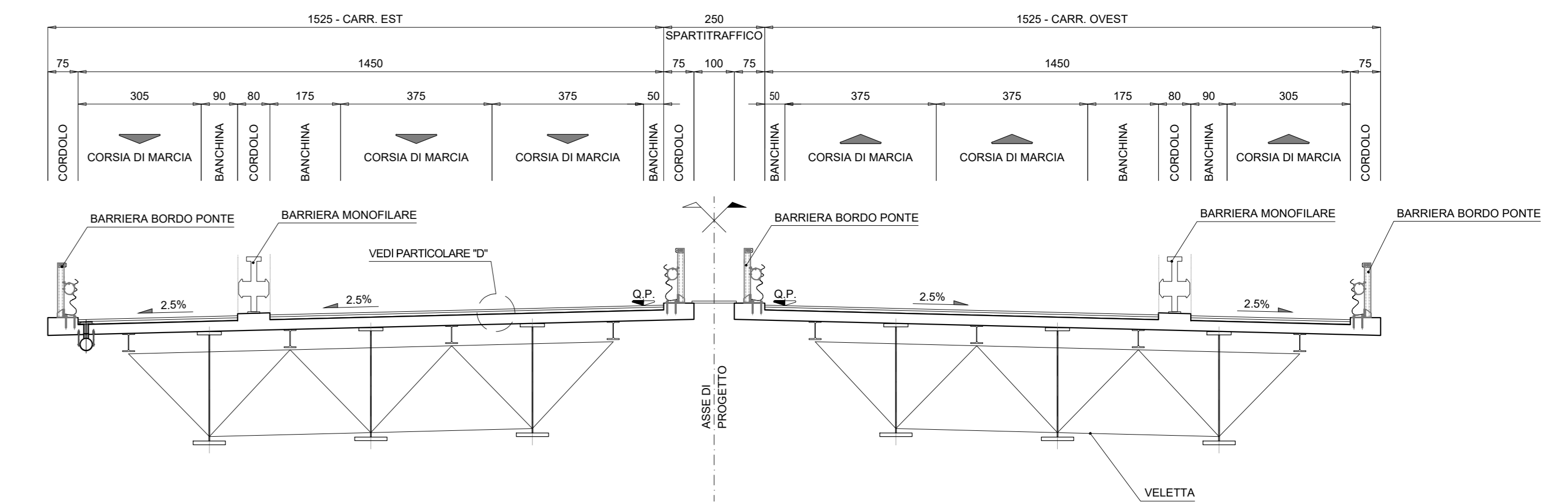
SEZIONE TIPO IN RILEVATO "CAT. B" EXTRAURBANA PRINCIPALE (D.P.R. 389/2001) scala 1:100



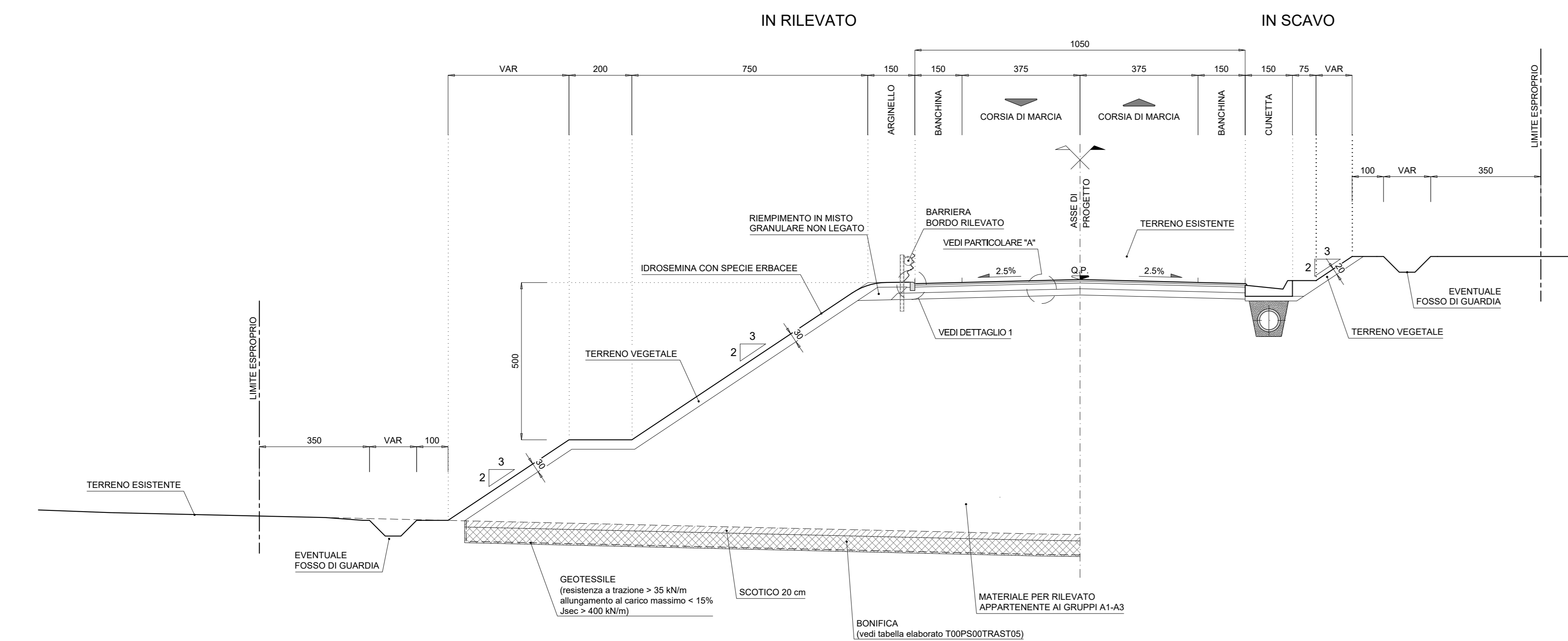
SEZIONE TIPO IN SCAVO "CAT. B" EXTRAURBANA PRINCIPALE (D.P.R. 389/2001) scala 1:100



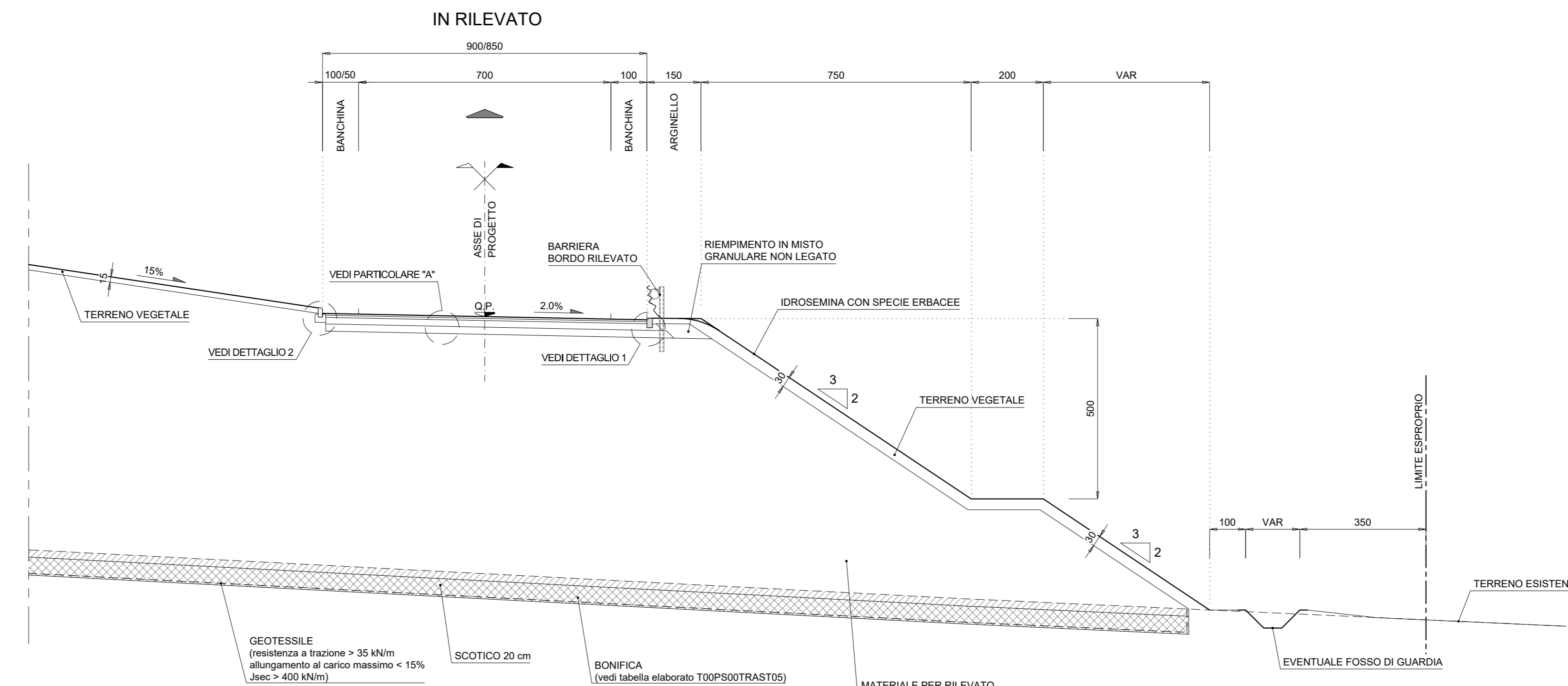
SEZIONE TIPO VIADOTTO VIO1 "CANDELARO" scala 1:100



SEZIONE TIPO RAMPE BIDIREZIONALI A DUE CORSIE scala 1:100




SEZIONE TIPO ROTATORIA DI SVINCOLO scala 1:100



S.S. 89 "GARGANICA"  
LAVORI DI REALIZZAZIONE DELLA VIABILITA' DI SAN GIOVANNI ROTONDO E  
REALIZZAZIONE DELL'ASTA DI COLLEGAMENTO DA SAN GIOVANNI ROTONDO AL  
CAPOLUOGO DAUONO  
1° stralcio - Manfredonia (km 172+000) - Aeroporto militare di Amendola (km 186+000)

PROGETTO DEFINITIVO

PROGETTAZIONE: ANAS - STRUTTURA TERRITORIALE PUGLIA  
IL PROGETTO E' COORDINATORE DELLA SOLERZA IN FASE DI PROGETTAZIONE  
ING. ALBERTO SACCHERCI  
I. GED.000  
SIST. PAVIMENTAZIONE SCORICA  
COORDINATORE: DANIELA DI GIACOMO  
SISTEMA VIARIO n. 2500 - APPROVATO IL 17/05/2011 AL N. 244/2011  
I. RESPONSABILE DEL PROCEDIMENTO  
ING. PAOLO LAURICIA



STUDIO PRELIMINARE AMBIENTALE  
INQUADRAMENTO PROGETTUALE  
Sezioni Tipo

CODICE PROGETTO	NOME FILE	REVISIONE	SCALA:
STEA0028	TOO_IA20_AMB_SZ01_A	A	1:100
PROGETTO	ELABORAZIONE	REDAZIONE	VERIFICAZIONE
U.V.	PROG.	ANNO	DATA
A	EMESIONE	10/05/2021	APPROVATO
REV.	DESCRIZIONE	DATA	REDAZIONE