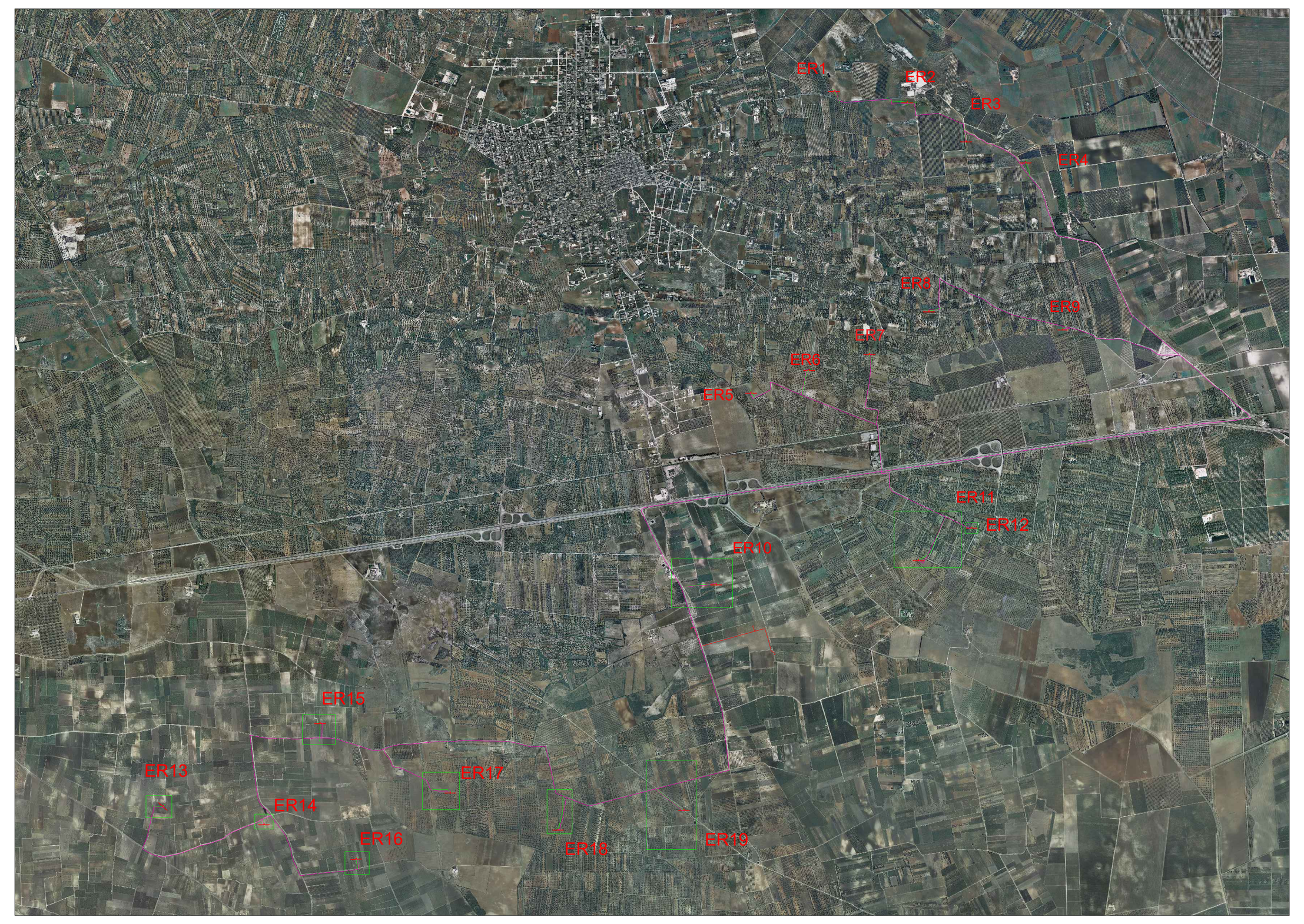









PROFILO AEROGENERATORE ER10
SEZIONE A - A'

SCALA LUNGHEZZE 1:500
SCALA ALTEZZE 1:50

Punti Battuti Terreno	Quote Terreno	Distanze parziali Terreno	Distanze progressive terreno
1	65.402		0.000
2	65.163	8.064	8.064
3	65.057	5.242	13.306
4	64.865	33.201	46.507
5	64.692	25.716	72.223
6	64.172	58.485	130.708
7	64.011	53.310	184.018
8	63.211	86.740	270.758
9	63.094	31.112	301.870

PROFILO ER11

SCALA LUNGHEZZE 1:500
SCALA ALTEZZE 1:50

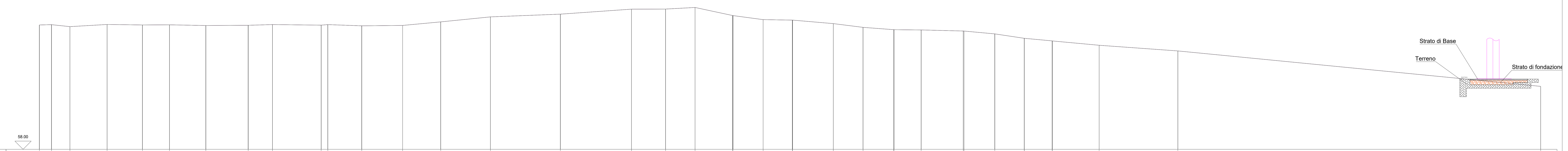

Punti Battuti Terreno	Quote Terreno	Distanze parziali Terreno	Distanze progressive terreno
1	61.792		0.000
2	61.802	3.704	3.704
3	61.741	5.629	9.333
4	61.807	11.371	20.704
5	61.792	10.812	31.516
6	61.796	8.260	39.776
7	61.775	11.134	50.910
8	61.782	12.950	63.860
9	61.804	7.430	71.290
10	61.786	14.889	86.179
11	61.802	2.037	88.216
12	61.767	10.386	98.602
13	61.777	12.502	111.104
14	61.886	11.649	122.753
15	62.038	15.194	137.947
16	62.121	21.400	159.347
17	62.274	21.753	181.100
18	62.277	10.422	191.522
19	62.325	9.027	200.549
20	[illegible]	11.440	[illegible]
21	[illegible]	0.148	[illegible]
22	61.954	9.236	221.373
23	[illegible]	8.933	[illegible]
24	61.940	0.056	[illegible]
25	61.833	12.470	242.832
26	61.719	9.087	251.919
27	[illegible]	9.349	[illegible]
28	[illegible]	0.143	[illegible]
29	61.639	8.286	269.697
30	[illegible]	12.887	[illegible]
31	[illegible]	0.237	[illegible]
32	61.521	9.402	292.223
33	[illegible]	9.019	[illegible]
34	[illegible]	0.014	[illegible]
35	[illegible]	8.539	[illegible]
36	61.306	0.020	[illegible]
37	61.173	14.316	324.131
38	61.001	24.082	348.213
39	59.920	110.986	459.199

PROFILO ER12

SCALA LUNGHEZZE 1:500
SCALA ALTEZZE 1:50

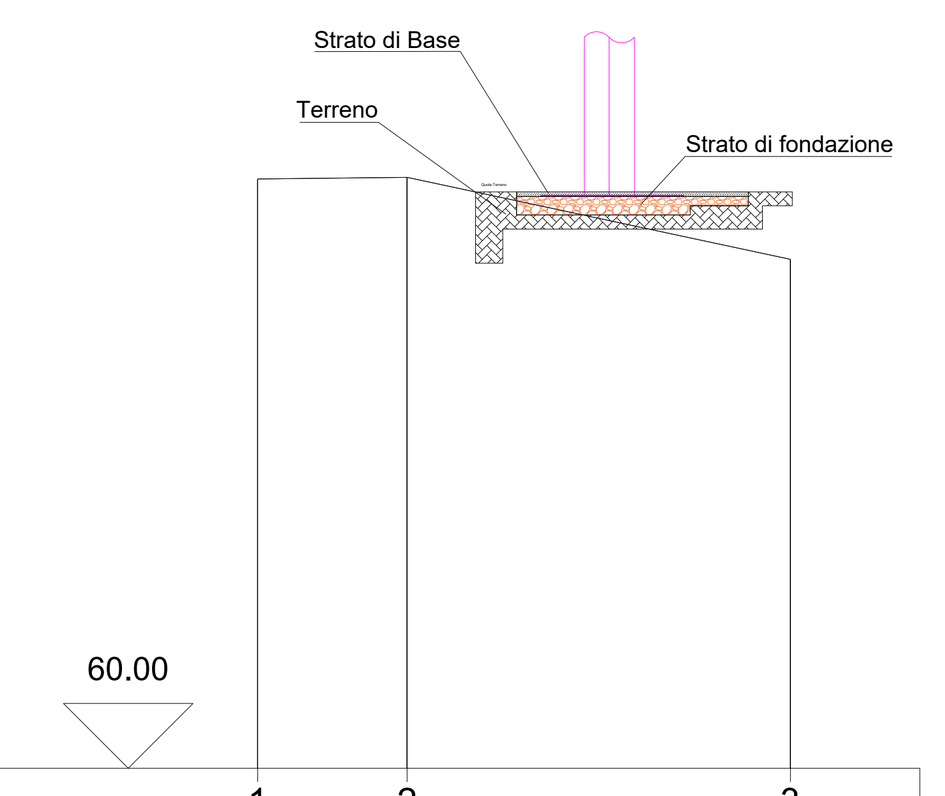

Punti Battuti Terreno	Quote Terreno	Distanze parziali Terreno	Distanze progressive terreno
1	62.275		0.000
2	62.281	5.769	5.769
3	61.964	14.793	20.562

PROFILO E13

SCALA LUNGHEZZE 1:500
SCALA ALTEZZE 1:50

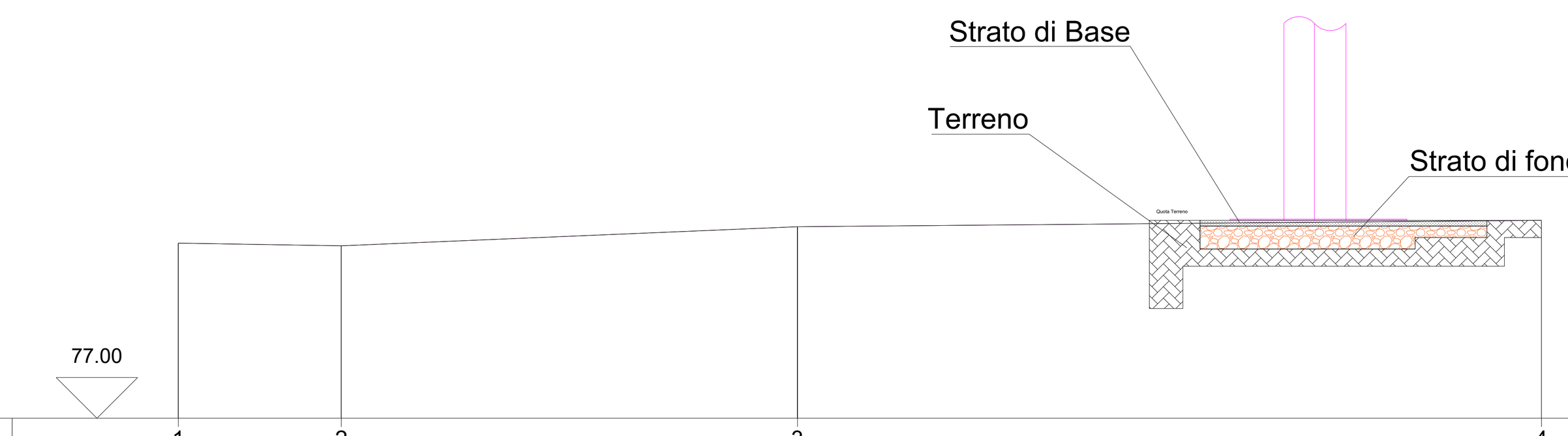

Punti Battuti Terreno	Quote Terreno	Distanze parziali Terreno	Distanze progressive terreno
1	78.075		0.000
2	78.058	10.000	10.000
3	78.175	28.000	38.000
4	78.214	45.668	83.668

PROFILO ER14

SCALA LUNGHEZZE 1:500
SCALA ALTEZZE 1:50

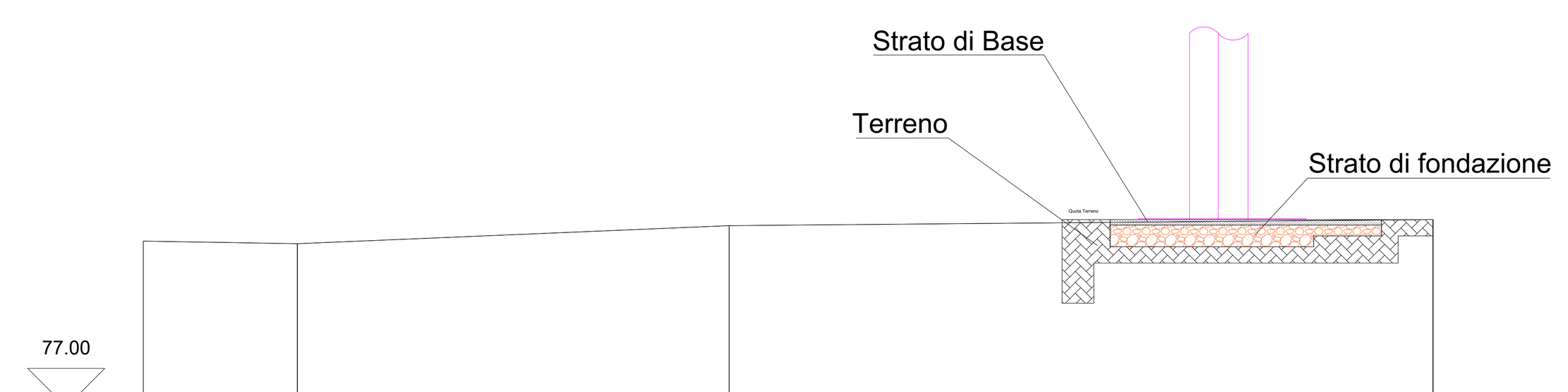

Punti Battuti Terreno	Quote Terreno	Distanze parziali Terreno	Distanze progressive terreno
1	78.075		0.000
2	78.058	10.000	10.000
3	78.175	28.000	38.000
4	78.214	45.668	83.668

PROFILO ER15

SCALA LUNGHEZZE 1:500
SCALA ALTEZZE 1:50

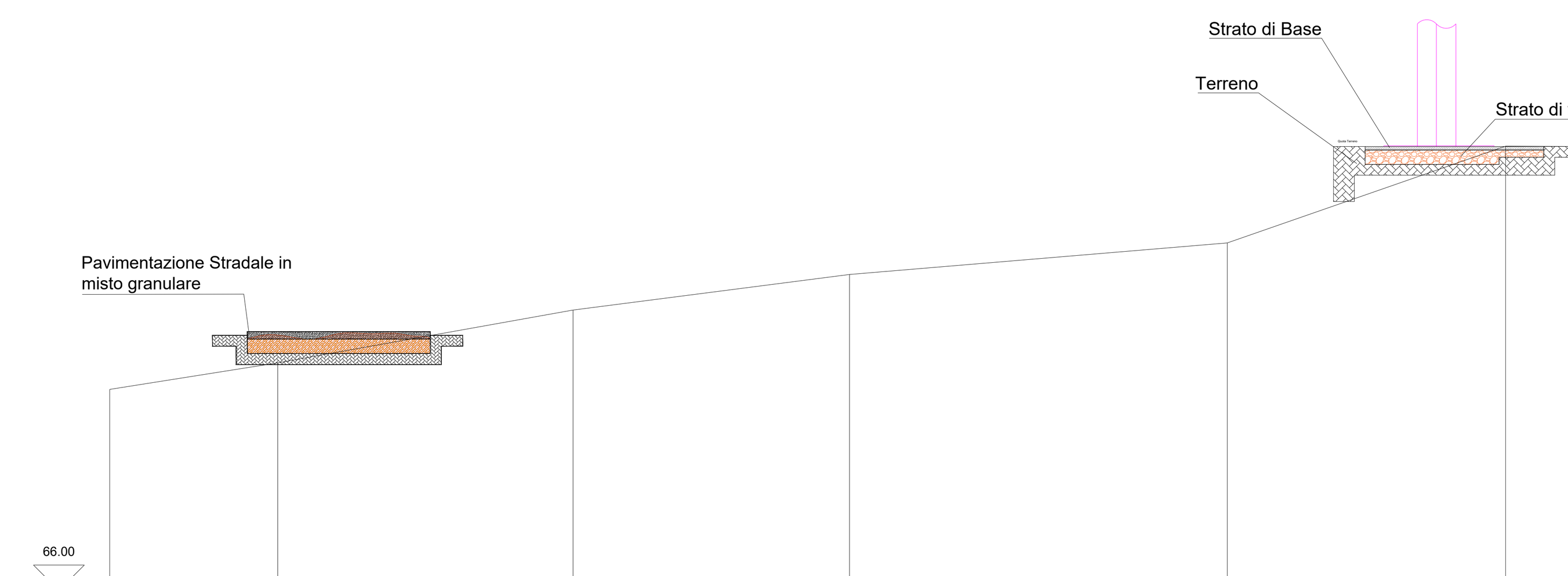

Punti Battuti Terreno	Quote Terreno	Distanze parziali Terreno	Distanze progressive terreno
1	67.980		0.000
2	68.242	16.556	16.556
3	68.761	29.092	45.648
4	69.111	27.241	72.889
5	69.422	37.214	110.103
6	70.375	27.420	137.523
7	70.371	7.112	144.635

PROFILO ER16

SCALA LUNGHEZZE 1:500
SCALA ALTEZZE 1:50

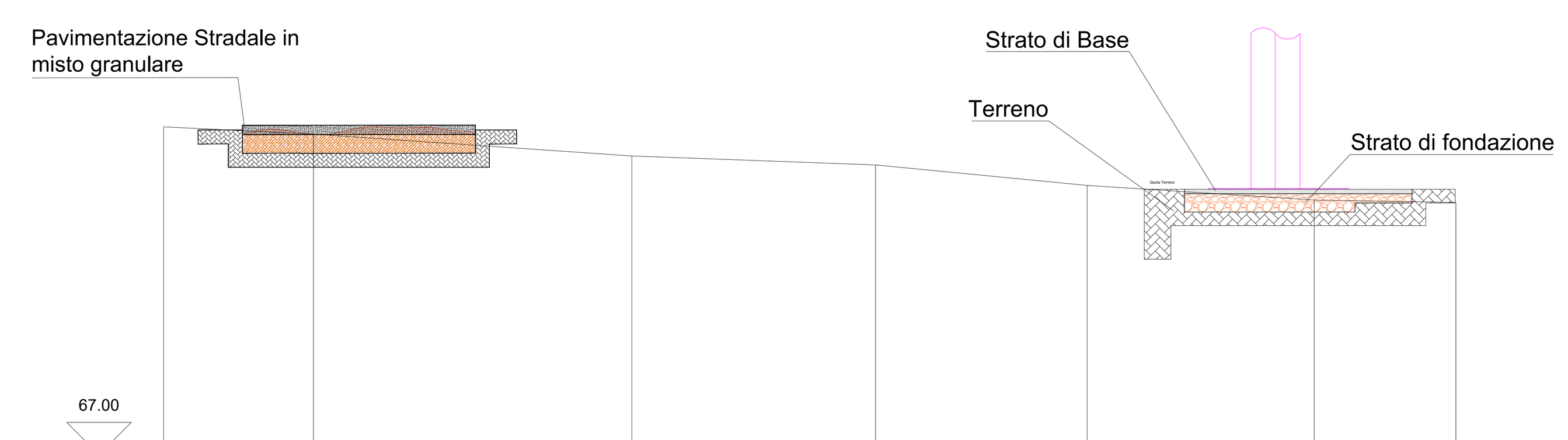

Punti Battuti Terreno	Quote Terreno	Distanze parziali Terreno	Distanze progressive terreno
1	69.539		0.000
2	69.482	11.603	11.603
3	69.312	24.640	36.243
4	69.243	18.869	55.112
5	69.085	16.376	71.488
6	68.972	17.575	89.063
7	68.953	10.959	100.022

PROFILO ER17

SCALA LUNGHEZZE 1:500
SCALA ALTEZZE 1:50

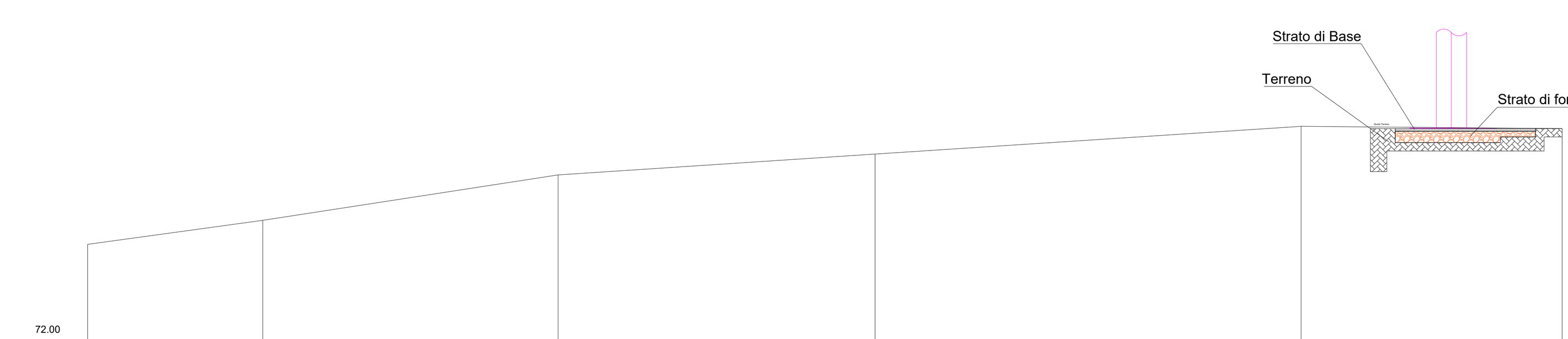

Punti Battuti Terreno	Quote Terreno	Distanze parziali Terreno	Distanze progressive terreno
1	73.450		0.000
2	73.751	21.996	21.996
3	74.321	37.070	59.066
4	74.584	39.802	98.868
5	74.933	53.483	152.351
6	74.905	32.782	185.133

N. ELABORATO	DATA EMISSIONE	DESCRIZIONE	ESEGUITO	CONTROLLATO	APPROVATO
19_18_EO_ENE_AU_SZ_03_01	NOVEMBRE 2020	PROFILI LONGITUDINALI E SEZIONI TRASVERSALI DELLA VIABILITA' DI ACCESSO	Ing.Vladimir Fresneda Bernal	Arch. Paola Pastore	Ing. Leonardo Filotico
19_18_EO_ENE_AU_SZ_03_00	GIUGNO 2020	PROFILI LONGITUDINALI E SEZIONI TRASVERSALI DELLA VIABILITA' DI ACCESSO	Ing.Vladimir Fresneda Bernal	Arch. Paola Pastore	Ing. Leonardo Filotico

OGGETTO:
Progetto dell'impianto eolico con storage denominato "Contrada Sparpagliata,Donne Masi e Tostini" della potenza complessiva di 154 MW da realizzare nei comuni di Erchie (BR), Torre Santa Susanna (BR), Manduria (TA) e Avetrana (TA)

COMMITTENTE:

YELLOW ENERGY s.r.l.
Z.I. Lotto n. 31
74020 San Marzano di S.G (TA)

TITOLO:

BCT9OA2_ElaboratoGrafico_03_04

PROJETTO engineering s.r.l.
società d'ingegneria
direttore tecnico
Ph.D. Ing. LEONARDO FILOTICO

Sede Legale: Via dei Mille, 5 74024 Manduria
Sede Operativa: Z.I. Lotto 31 74020 San Marzano di S.G. (TA)
tel. 099 9574694 Fax 099 2222834 cell. 349.1735914
studio@projetto.eu
web site: www.projetto.eu P.IVA: 02658050733

ORDINE DEGLI INGEGNERI della Provincia di TARANTO
Dott. Ing. FILOTICO Leonardo N. 1812

SOSTITUISCE:

SOSTITUITO DA:

CARTA: A4

NOME
19_18_EO_ENE_AU_SZ_03_01

SCALA: 1:50/500

ELAB.

Tutti i diritti di autore sono riservati a termine di legge. E' vietata la riproduzione senza autorizzazione.