



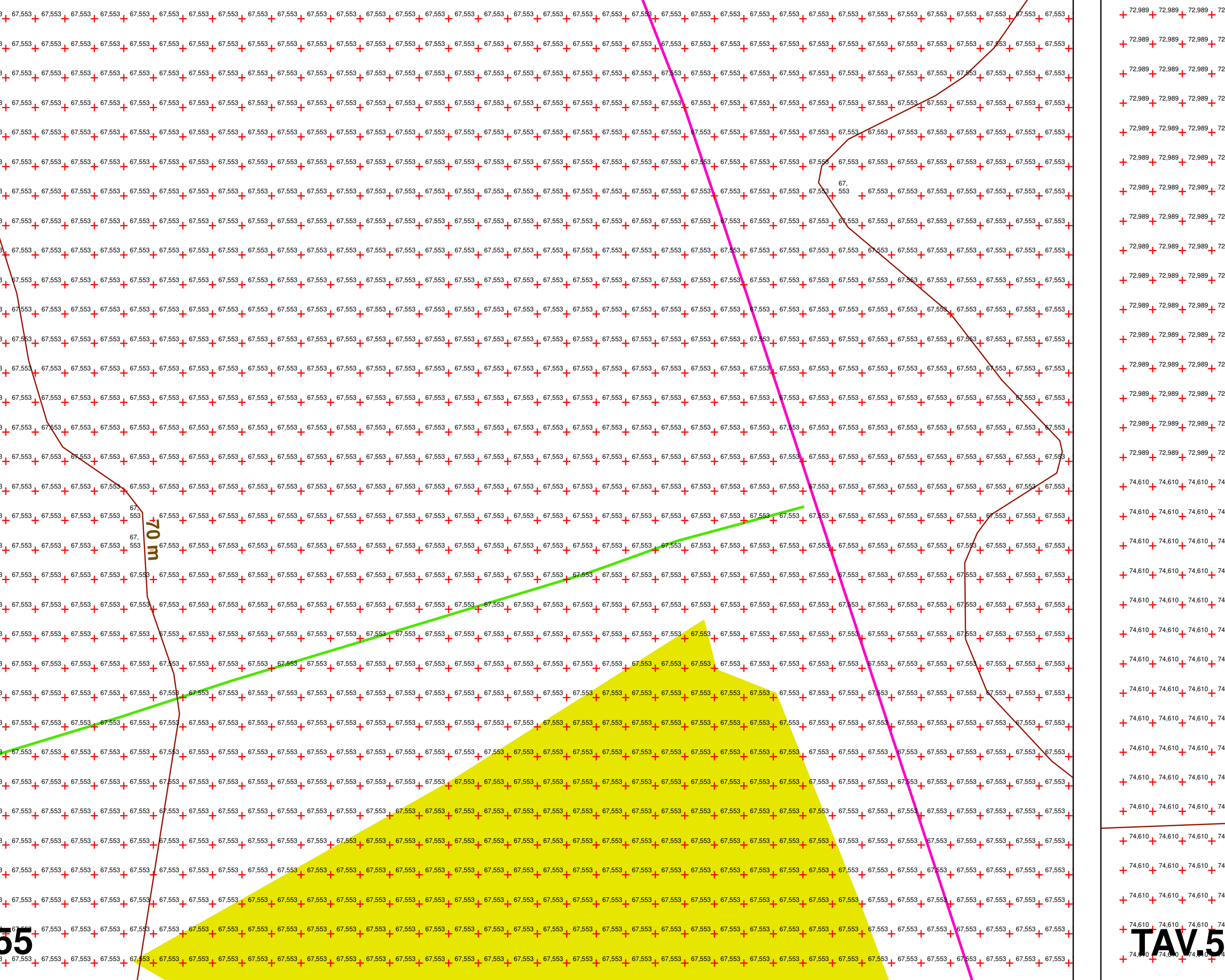
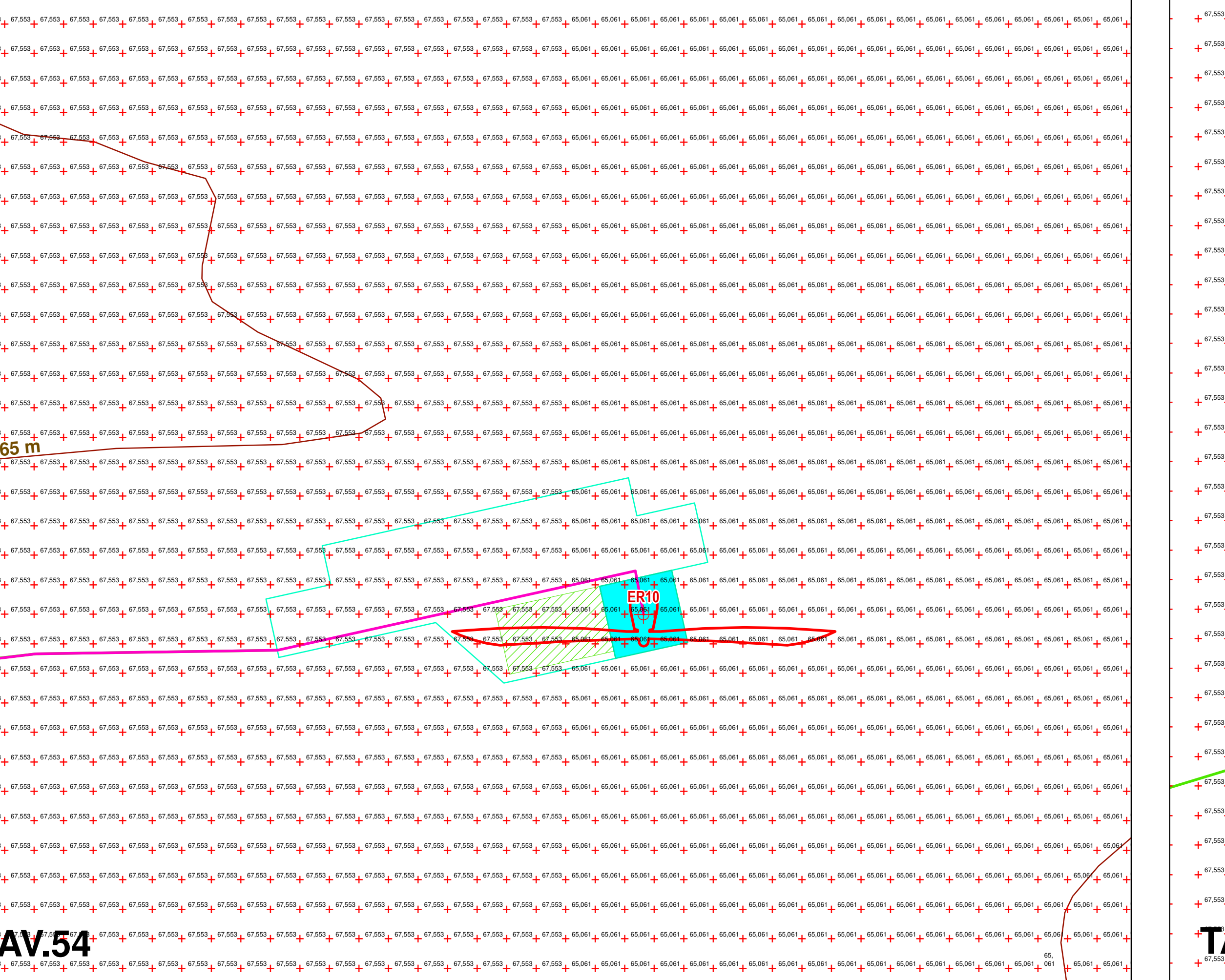


LEGENDA

| | | | |
|--|------------------------------|--|---------------------------------|
| | Antopogonatori | | Curve di Livello |
| | Piano Quotato Origlia Bin | | Cavodotti 30 kV |
| | Area di stoccaggio | | Cavodotti 150 kV |
| | Stazione RTN 300 kV/50 kV | | Viabilità esistente da adattare |
| | Sistema di accumulo energia | | Viabilità da realizzare |
| | Piazzola Temporanea | | Raggio di curvatura |
| | Piazzola Permanente | | Stallo in condivisione |
| | Fondazione sangerogeneratore | | |



| | | | | | |
|--|---------------|---|---------------------------|-------------------|----------------------|
| N. F.L.S. 004_AU_PL_01_02 | Luglio 2021 | RELEVO PLANALTIMETRICO | Aut. Valter Farnese Beral | Aut. Paolo Pavesi | Ing. Leonardo Pavesi |
| N. F.L.S. 004_AU_PL_02_02 | Maggio 2021 | RELEVO PLANALTIMETRICO | Aut. Valter Farnese Beral | Aut. Paolo Pavesi | Ing. Leonardo Pavesi |
| N. F.L.S. 004_AU_PL_03_01 | NOVEMBRE 2020 | RELEVO PLANALTIMETRICO | Aut. Valter Farnese Beral | Aut. Paolo Pavesi | Ing. Leonardo Pavesi |
| N. F.L.S. 004_AU_PL_03_02 | Luglio 2020 | RELEVO PLANALTIMETRICO | Aut. Valter Farnese Beral | Aut. Paolo Pavesi | Ing. Leonardo Pavesi |
| N. ELABORATO | DATA/MISSIONE | DESCRIZIONE | ESEGUITO | CONTROLLATO | APPROVATO |
| PROGETTO: | | COMMITTENTE: | | | |
| Progetto dell'impianto eolico con storage denominato "Contra Sparpagliata, Donne Masi e Tostin" della potenza complessiva di 154 MW da realizzare nei Comuni di Erchie (BR), Torre Santa Susanna (SR), Manduria (TA) e Avetrana (TA) | | YELLOW ENERGY s.r.l. Z.I. Loto n. 31 74029 San Marzano di S.G. (TA) | | | |
| TITOLO: | | SCALA: | | | |
| BCT0042_RilievoPlanaltimetrico_05 | | 1:1.000 | | | |
| PROGETTO | | ELAB. | | | |
| PRO.ETTO engineering s.r.l. società d'ingegneria | | CARTA: E867500 | | | |
| direttore tecnico Ing. Leonardo Pavesi | | AUT. PAVESI | | | |
| ING. LEONARDO PAVESI | | AUT. PAVESI | | | |
| P.A. 028897027 | | AUT. PAVESI | | | |
| Tutti i GIS e i autori sono riservati a meno di 1000 €. E' vietata la riproduzione senza autorizzazione. | | AUT. PAVESI | | | |