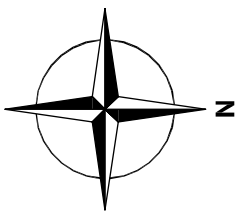




RAFFINERIA DI VENEZIA



LEGENDA

	Alluvioni miste di Piave e Brenta con prevalenza di Piave - limi calcarei, sabbie grossolane, limi (Quaternario)
	Alluvioni di Brenta - recenti ed attuali sabbie grosse e medie, limi, ed argille calcaree (Quaternario)
S	Sabbie
LS	Limii sabbiosi



SCALA GRAFICA

-	-	-	-	-	-
0	-	06.06.07	G.F.	A.A.M.	F.D.P.
REV.	DESCRIZIONE	DATA	DIS.	CONTR.	APP.

URS
Italia

Via Well, 27
I-20143 Milano
Tel. +3902422565,
Fax. +3902422560/21

ENI RAFFINERIA DI VENEZIA QUADRO AMBIENTALE

CARTA GEOLOGICA DI PORTO MARGHERA STRALCIO CARTA GEOLOGICA DELLE TRE VENEZIE FOGLIO 51 - "VENEZIA"

CODICE	N° COMMESSA	PILOT	SCALA	N° DISEGNO	Foglio di
Q07	43985998-00003	1:50	1:50,000	-	1 1

E' VIETATA LA RIPRODUZIONE DI QUESTO DOCUMENTO SENZA PREVENTIVA AUTORIZZAZIONE SCRITTA URS ITALIA