



 Perimetro Gruppo Marseglia

Opere di captazione utilizzate a scopo potabile


 Regime ordinario

 Regime emergenziale

 2016\_ZVN\_ALL

 2016\_AM\_ALL

PTA 2009 Corpi idrici sotterranei



Ortofoto 2016 (fonte: AGEA)

0 0.5 1 1.5 km