

Via Declaratione, 107 - 80125 Napoli  
tel. 081.1.95861.3 - Fax 081.7.61840  
www.renengieri.it

**REGIONE PUGLIA**

Comune principale impianto  
**COMUNE DI ACQUAVIVA DELLE FONTI**  
PROVINCIA DI BARI


Opere concesse

**COMUNE DI GIOIA DEL COLLE**  
PROVINCIA DI BARI

**COMUNE DI SANTERAMO IN COLLE**  
PROVINCIA DI BARI

**COMUNE DI LATERZA**  
PROVINCIA DI TARANTO

**COMUNE DI CASTELLANETA**  
PROVINCIA DI MANDURIA



PROGETTO PER LA REALIZZAZIONE DI UN IMPIANTO PER LA PRODUZIONE DI ENERGIA ELETTRICA DA FONTE EOLICA, AI SENSI DEL D.LGS N. 387 DEL 2003, COMPOSTO DA N° 12 AEROGENERATORI PER UNA POTENZA COMPLESSIVA DI 72 MW, SITO NEL COMUNE DI ACQUAVIVA DELLE FONTI (BA) E OPERE CONNESSE NEI COMUNI DI GIOIA DEL COLLE (BA), SANTERAMO IN COLLE (BA), LATERZA (TA) E CASTELLANETA (TA)

COD. REG. DESCRIZIONE SCALA DI RAPP.

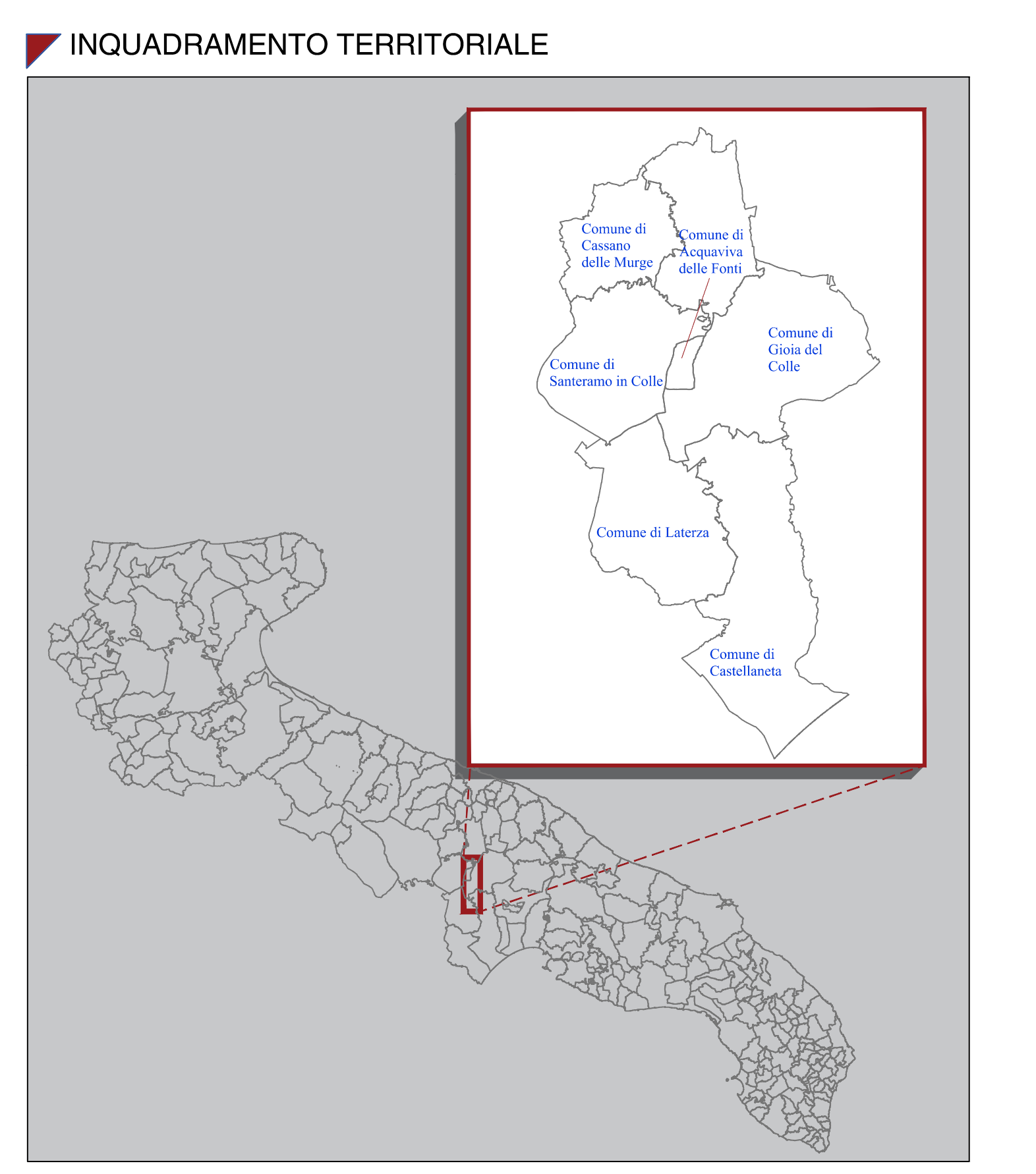
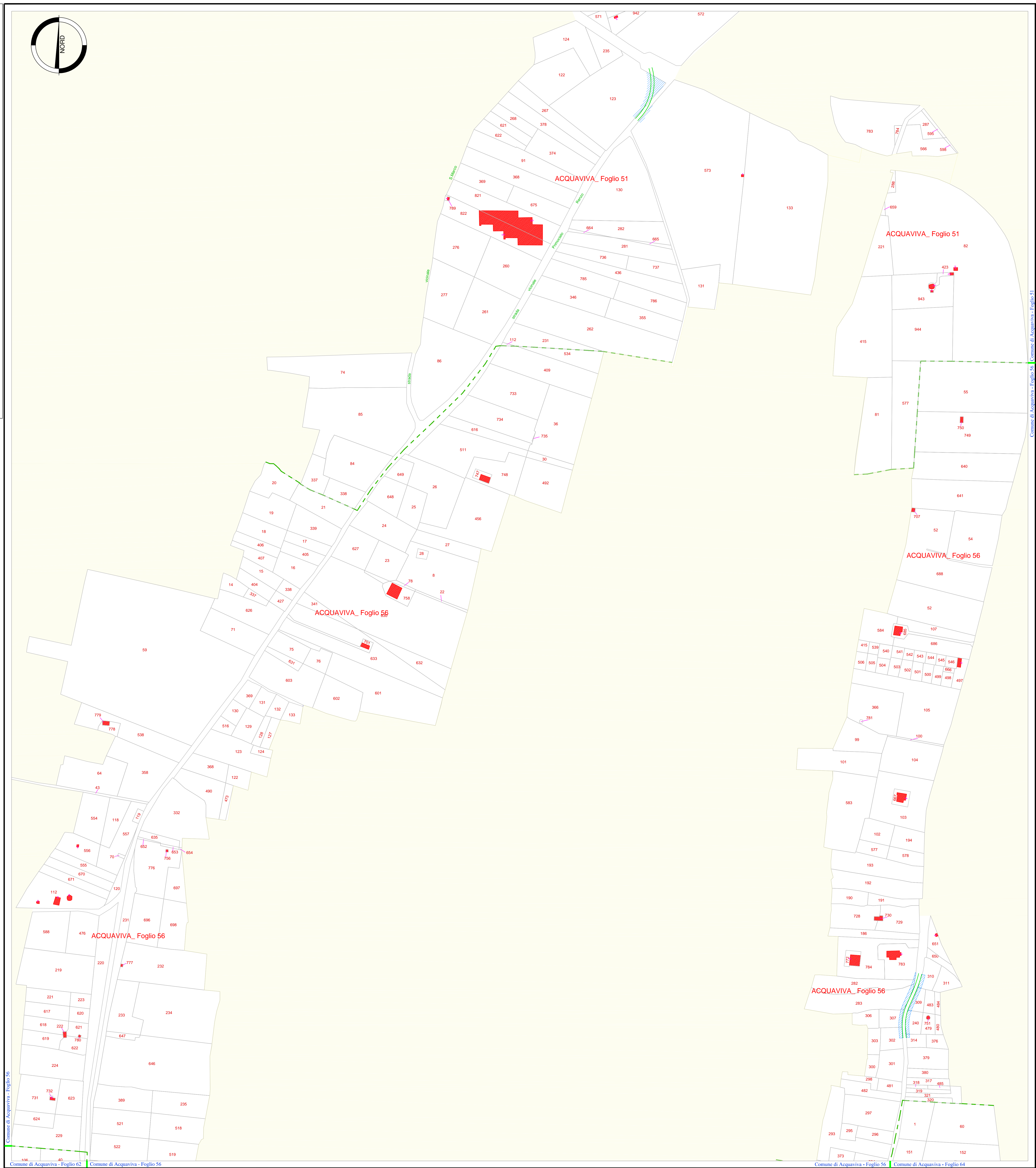
ECCO. INT. PPE 01 **PIANO PARTICELLARE GRAFICO** 1:2000

**COGEM**

REDAZIONE VERIFICATO APPROVATO REVISIONE

geom. Alessandro Russo Ing. Giuliano Faella Ing. Giuseppe De Masi Rev 00

Ing. Federico Malozzi dott. Rino Castaldo DATA 07/2021



**LEGENDA**

Area potenzialmente impegnata dal vincolo preordinato all'esproprio (art. 52 del Testo unico in materia di espropriazione per pubblica utilità D.P.R. 327/2001)

- Aerogeneratore di Progetto
- Cavidotto MT interno
- Cavidotto AT esterno
- Limite foglio catastale
- Limite Comunale
- Viabilità - nuova costruzione temporanea ( fase di cantiere)
- Viabilità - sentiero da adeguare temporaneo ( fase di cantiere)
- Viabilità in fase di esercizio

Occupazione temporanea:

- Piazzola
- Area di Stoccaggio delle blade
- Area potenzialmente impegnata

Servitù :

- Area di Servitù di sorvolo
- Area impegnata dalla viabilità di esercizio
- Servitù di cavidotto

Diritto di Superficie:

- Diritto di superficie plinto

