

Via Dicozzano, 07-80125 Napoli
Tel. 081/19266613 - Fax 081/7616640
www.indegen.it

REGIONE PUGLIA

Comune di ACQUAVIVA DELLE FONTI
PROVINCIA DI BARI


Opere connesse

COMUNE DI GIOIA DEL COLLE
PROVINCIA DI BARI

COMUNE DI LATERZA
PROVINCIA DI TARANTO

COMUNE DI SANTERAMO IN COLLE
PROVINCIA DI BARI

COMUNE DI CASTELLANETA
PROVINCIA DI TARANTO



PROGETTO PER LA REALIZZAZIONE DI UN IMPIANTO PER LA PRODUZIONE DI ENERGIA ELETTRICA DA FONIE EOLICA, AI SENSI DEL D.LGS N. 387 DEL 2003, COMPOSTO DA N° 12 AEROGENERATORI, PER UNA POTENZA COMPLESSIVA DI 72 MW, SITI NEL COMUNE DI ACQUAVIVA DELLE FONTI (BA) E OPERE CONNESSE NEI COMUNI DI GIOIA DEL COLLE (BA), SANTERAMO IN COLLE (BA), LATERZA (TA) E CASTELLANETA (TA)

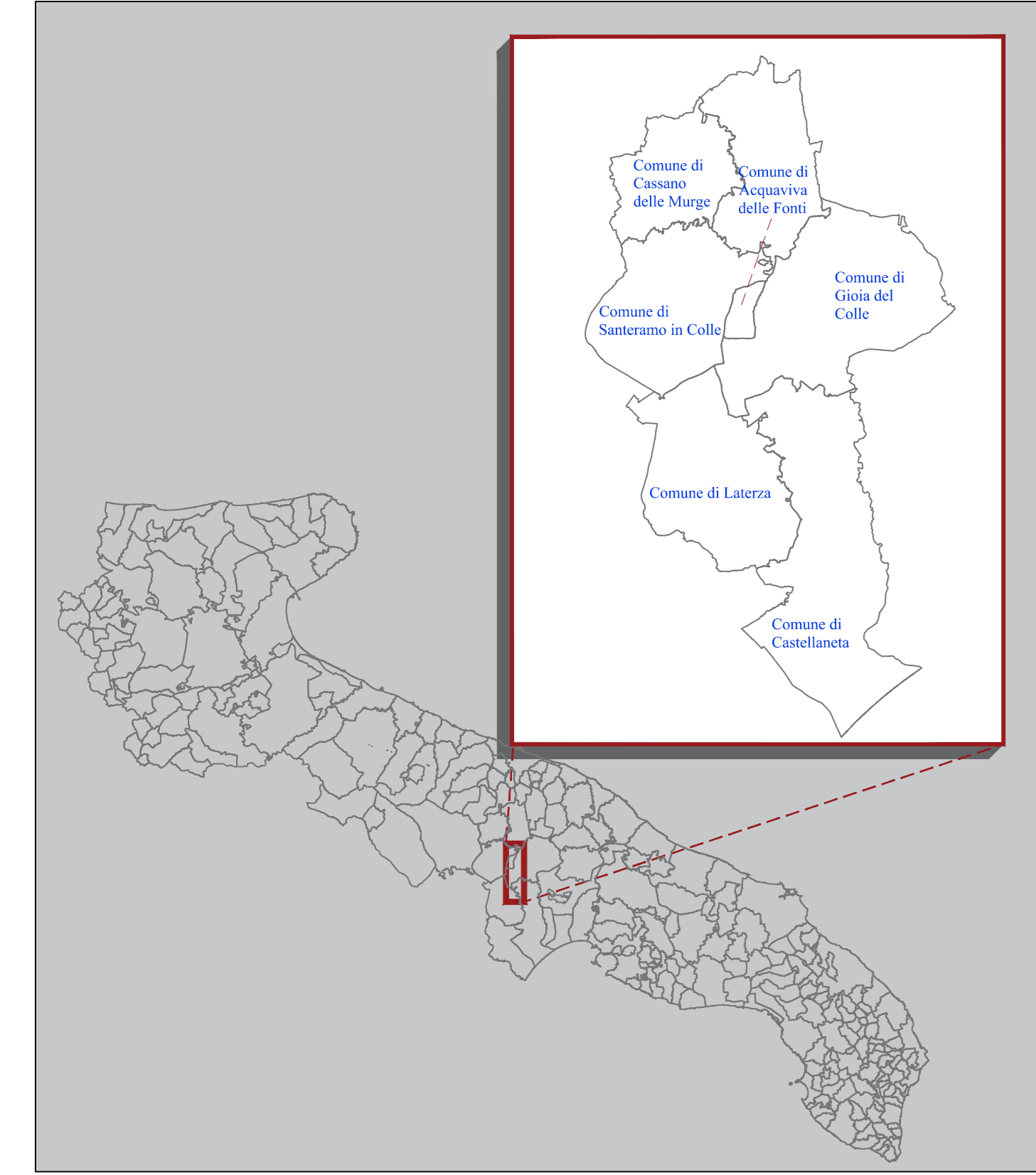
COD. REG. DESCRIZIONE SCALA DI RAPP.

COD. INT. PPE 03 **PIANO PARTICELLARE GRAFICO** 1:2000



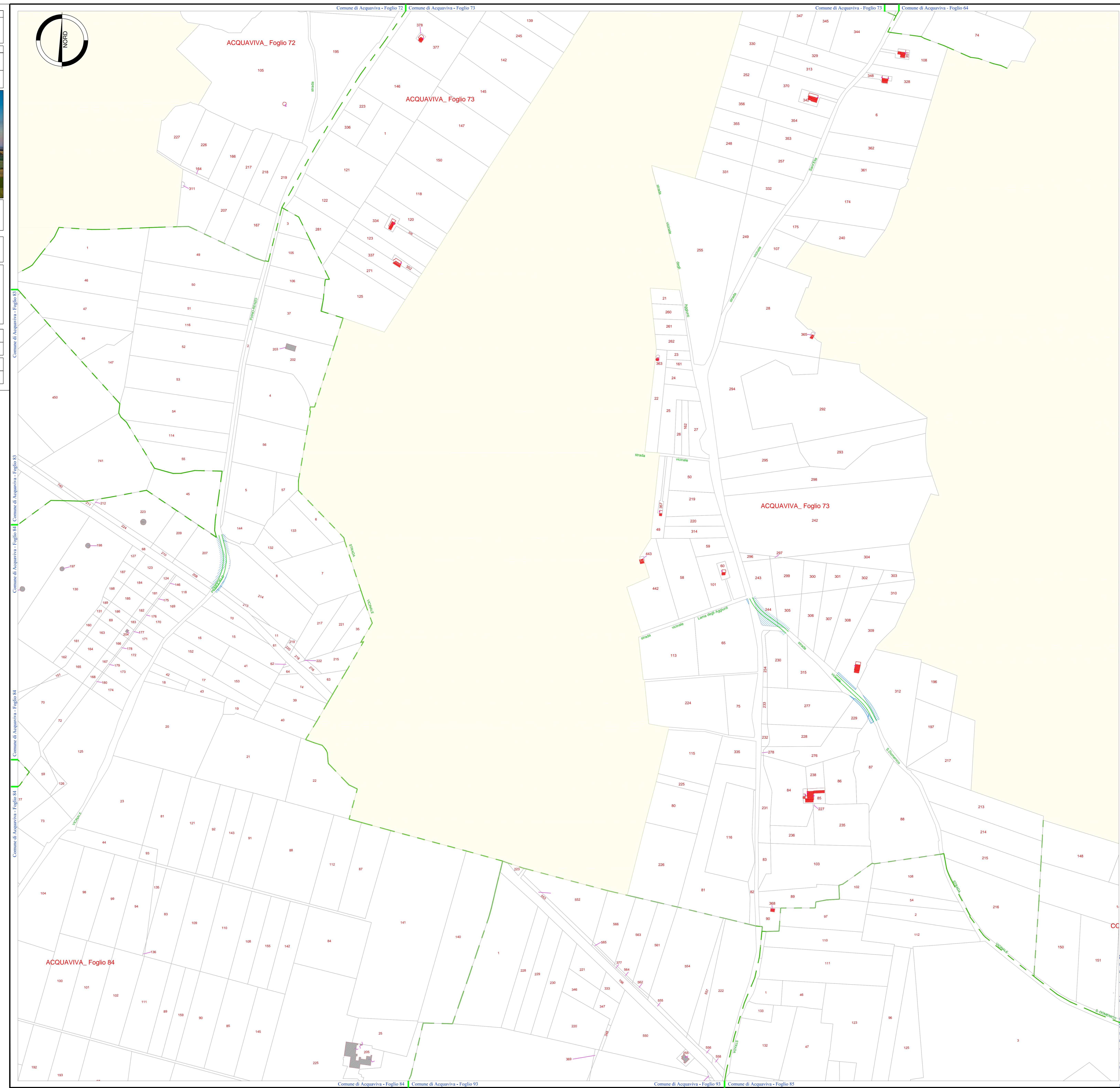
REDAITO	VERIFICATO	APPROVATO	REVISIONE
geom. Alessandro Russo	ing. Giuliano Foella	ing. Giuseppe De Masi	Rev 00
	ing. Federico Mallozzi		DATA
	dott. Rino Costaldo		07/2021

INQUADRAMENTO TERRITORIALE



LEGENDA

- Area potenzialmente impegnata dal vincolo preordinato all'esproprio (art. 52 del Testo unico in materia di espropriazione per pubblica utilità D.P.R. 327/2001)
- Aerogeneratore di Progetto
 - Cavidotto MT interno
 - Cavidotto AT esterno
 - Limite foglio catastale
 - Limite Comunale
 - Viabilità - nuova costruzione temporanea (fase di cantiere)
 - Viabilità - sentiero da adeguare temporaneo (fase di cantiere)
 - Viabilità in fase di esercizio
- Occupazione temporanea:
- Piazzola
 - Area di Stoccaggio delle blade
 - Area potenzialmente impegnata
- Servitù :
- Area di Servitù di sorvolo
 - Area impegnata dalla viabilità di esercizio
 - Servitù di cavidotto
- Diritto di Superficie:
- Diritto di superficie plinto



QUADRO D'UNIONE

