Via Diocleziano, 107 - 80125 Napoli
Tel. 081.19566613 - Fax. 081.7618640
www.newgreen.it

cogein energy

REGIONE PUGLIA

Comune principale impianto

COMUNE DI ACQUAVIVA DELLE FONTI
PROVINCIA DI BARI

Opere connesse

COMUNE DI GIOIA DEL COLLE PROVINCIA DI BARI	COMUNE DI SANTERAMO IN COLLE PROVINCIA DI BARI
COMUNE DI LATERZA PROVINCIA DI TARANTO	COMUNE DI CASTELLANETA PROVINCIA DI TARANTO

PROGETTO PER LA REALIZZAZIONE DI UN IMPIANTO PER LA PRODUZIONE DI ENERGIA ELETTRICA DA FONTE EOLICA, AI SENSI DEL D.LGS N. 387 DEL 2003, COMPOSTO DA N° 12 AEREOGENERATORI, PER UNA POTENZA COMPLESSIVA DI 72 MW, SITO NEL COMUNE DI ACQUAVIVA DELLE FONTI (BA) E OPERE CONNESSE NEI COMUNI DI GIOIA DEL COLLE (BA), SANTERAMO IN COLLE (BA), LATERZA (TA) E CASTELLANETA (TA)

COD.REG.	DESCRIZIONE	SCALA DI RAPP.
	SEZIONI LONGITUDINALI E TRASVERSALI DELLE PIAZZOLE DI PROGETTO - H2_H8 -	**1:1000/1:200**
COD. INT. **TAV. SP2**		

Dott. Ing. GIUSEPPE DE MASI N. 3457 "Sez. A"

REDATTO	VERIFICATO	APPROVATO	REVISIONE
dott. Rino Castaldo arch. Rosario Manco	ing. Giuliana Faella ing. Federica Mallozzi dott. Rino Castaldo	ing. Giuseppe De Masi	Rev.0
			DATA
			07/2021

QUADRO D'UNIONE

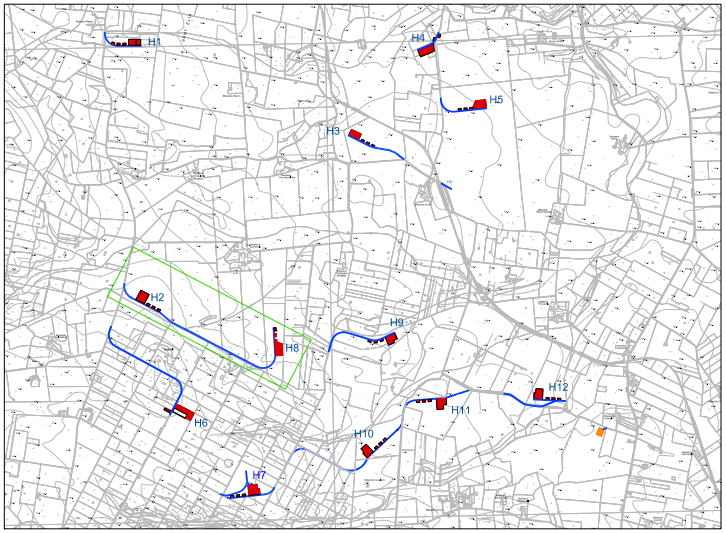
H1
H4
H5
H3
H2
H8
H9
H6
H12
H11
H10
H7

SEZIONI LONGITUDINALI E TRASVERSALI DELLE PIAZZOLE DI PROGETTO - H2_H8 -

INQUADRAMENTO H2 1:1000

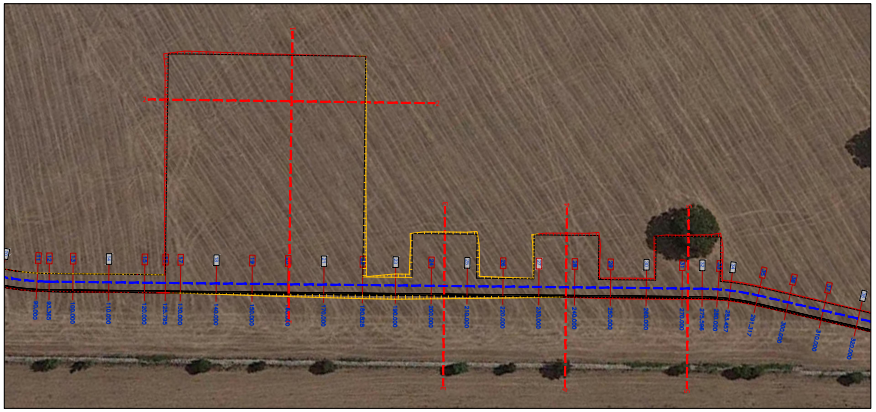

AREA TURBINA H2

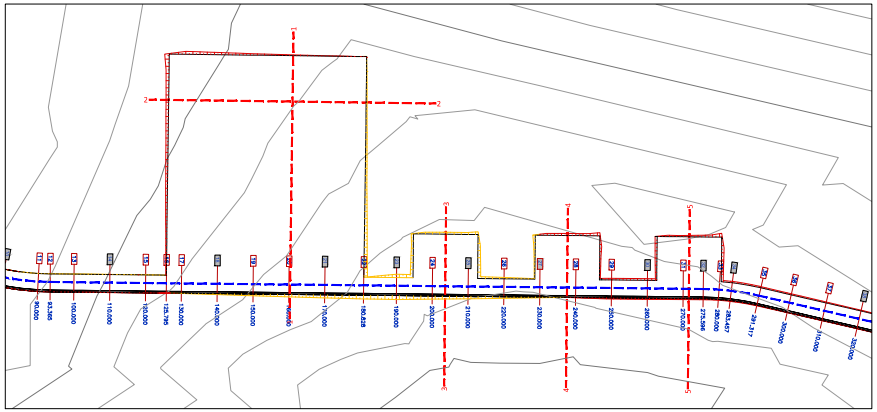

SPECIFICHE TECNICHE AREA DI MONTAGGIO TORRI H2

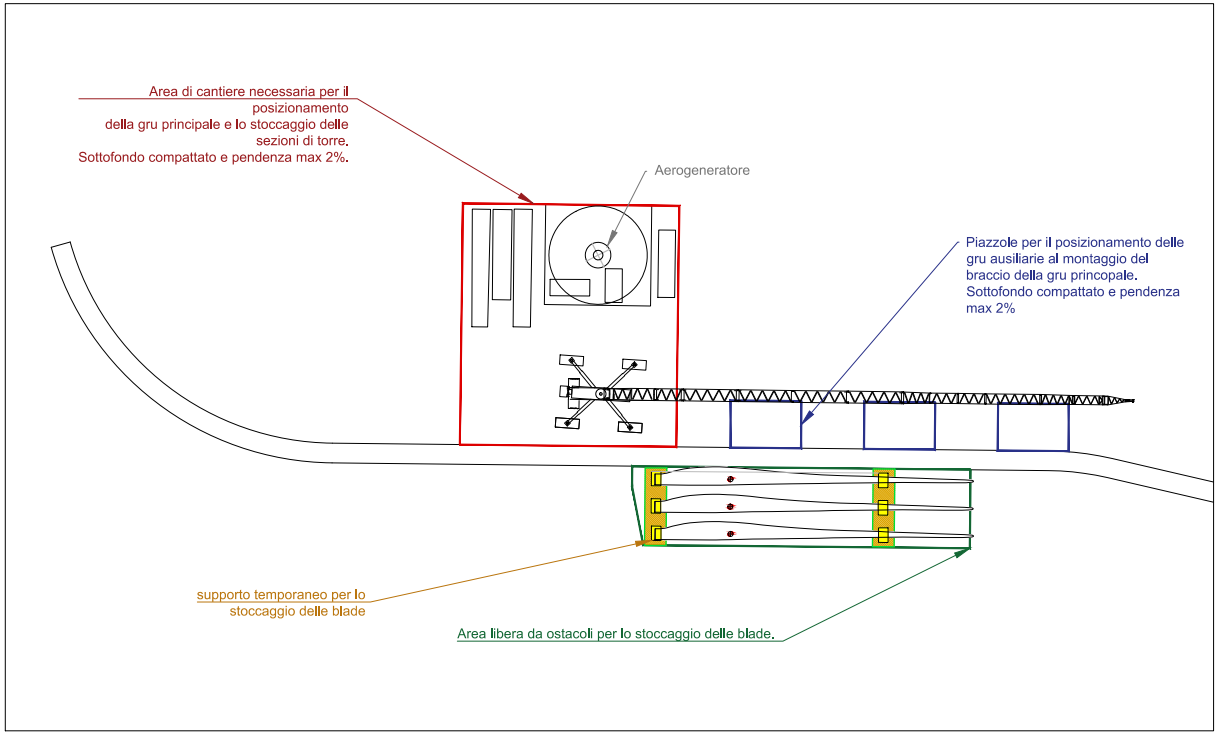

Area di cantiere necessaria per il posizionamento della gru principale e lo stoccaggio delle sezioni di torre. Sottofondo compattato e pendenza max 2%.

Aerogeneratore

Piazzole per il posizionamento delle gru ausiliarie al montaggio del braccio della gru principale. Sottofondo compattato e pendenza max 2%

supporto temporaneo per lo stoccaggio delle blade

Area libera da ostacoli per lo stoccaggio delle blade.

SEZIONE TRASVERSALE PIAZZOLA H2

1:200

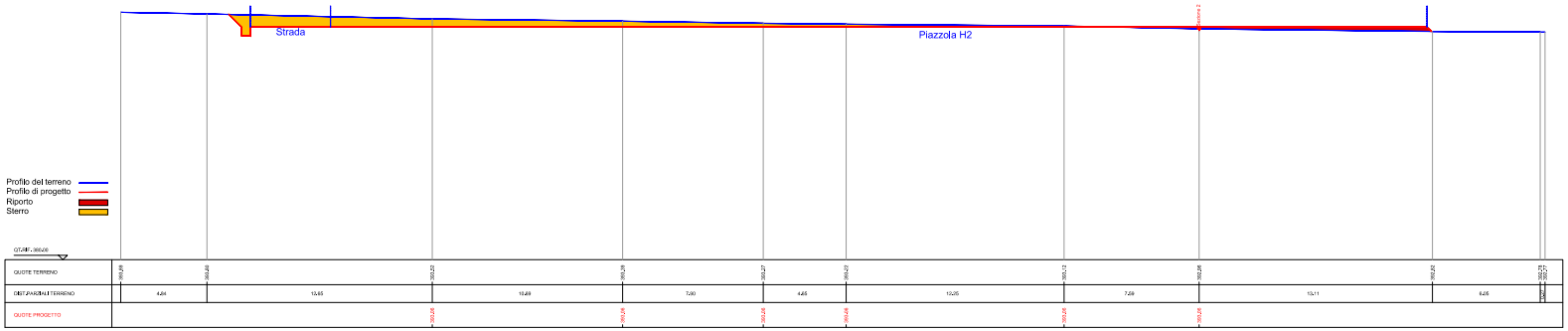
Strada
Piazzola H2
Profilo del terreno
Profilo di progetto
Riporto
Sterro
QT.RIF. 380,00
QUOTE TERRENO
DIST.PARZIALI TERRENO
QUOTE PROGETTO
4,84
13,65
10,89
7,90
4,65
13,25
7,59
13,11
6,05

ANTE OPERAM


ASSE TURBINA

POST OPERAM

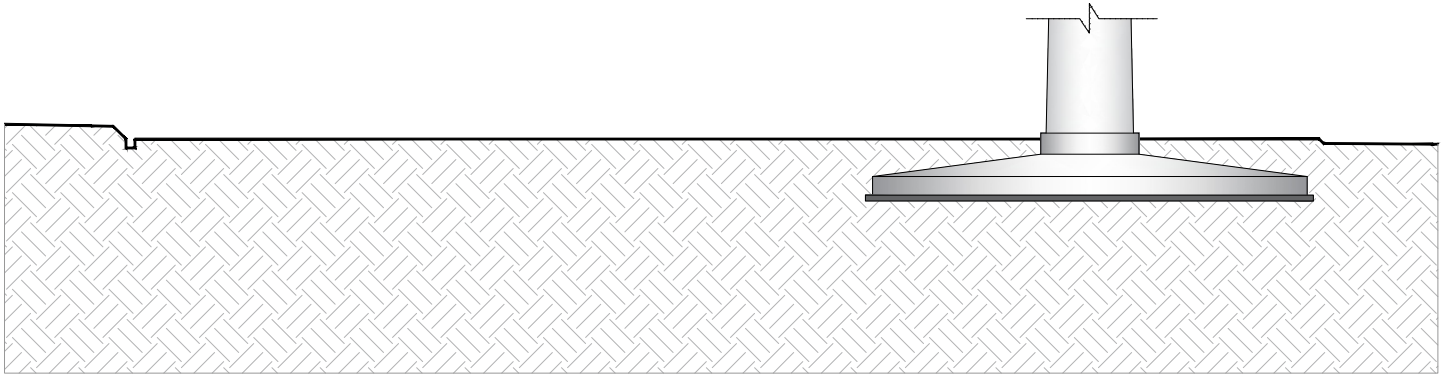

SEZIONE LONGITUDINALE PIAZZOLA H2


Profilo del terreno
Profilo di progetto
Riporto
Sterro
QT.RIF. 380,00
QUOTE TERRENO
DIST.PARZIALI TERRENO
QUOTE PROGETTO

ANTE OPERAM



POST OPERAM



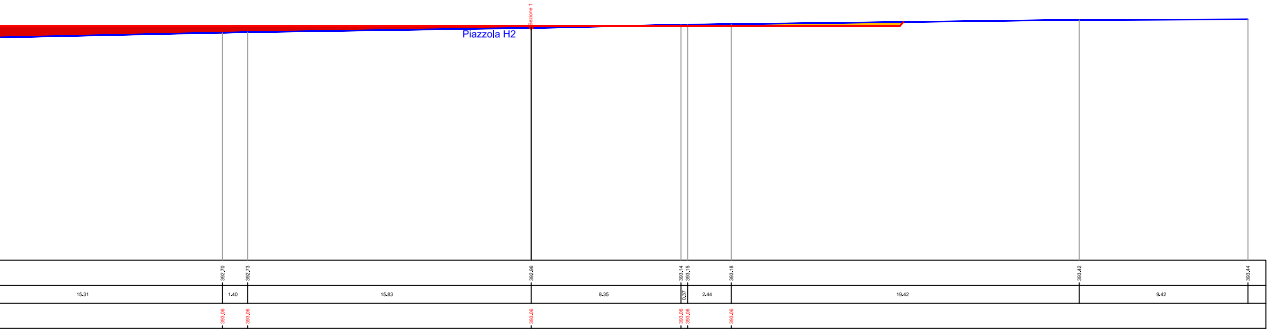
Piazzola H2

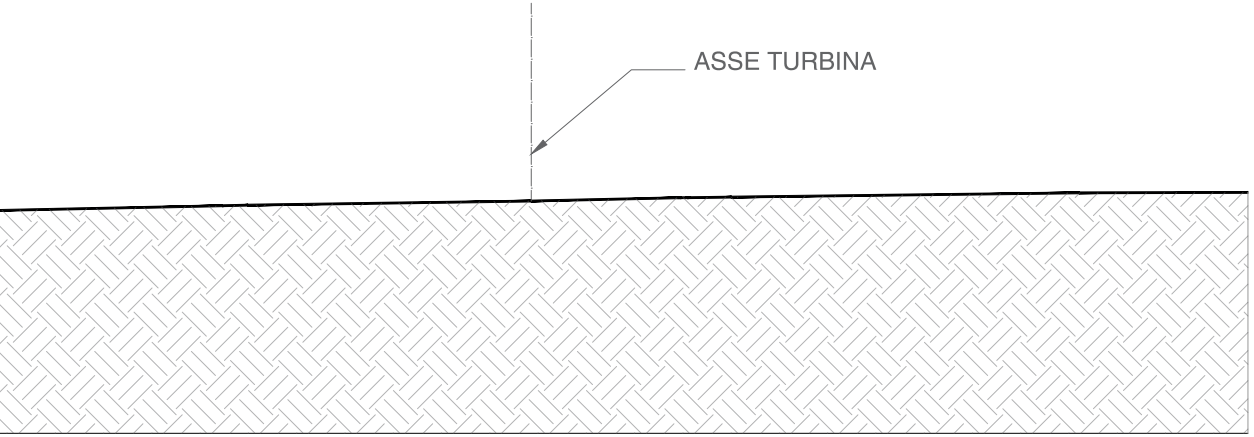
ASSE TURBINA

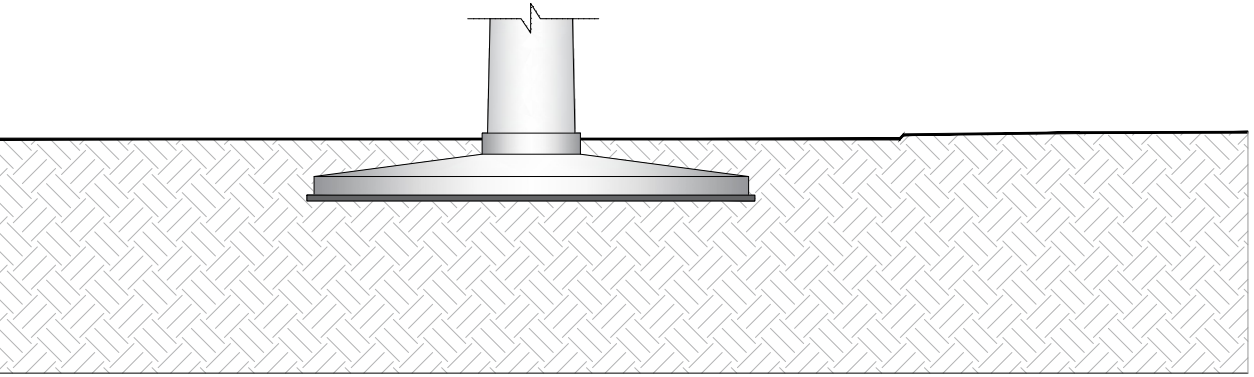

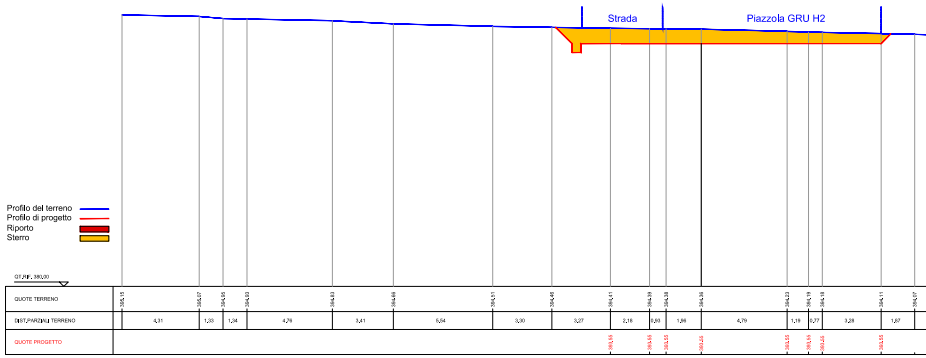
Strada
Piazzola GRU H2
Profilo del terreno
Profilo di progetto
Riporto
Sterro
QT.RIF. 380,00
QUOTE TERRENO
DIST.PARZIALI TERRENO
QUOTE PROGETTO

ANTE OPERAM



POST OPERAM

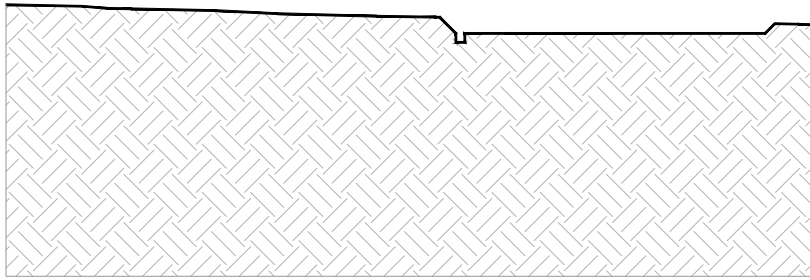

1:200

SEZIONE TRASVERSALE 4

1:200

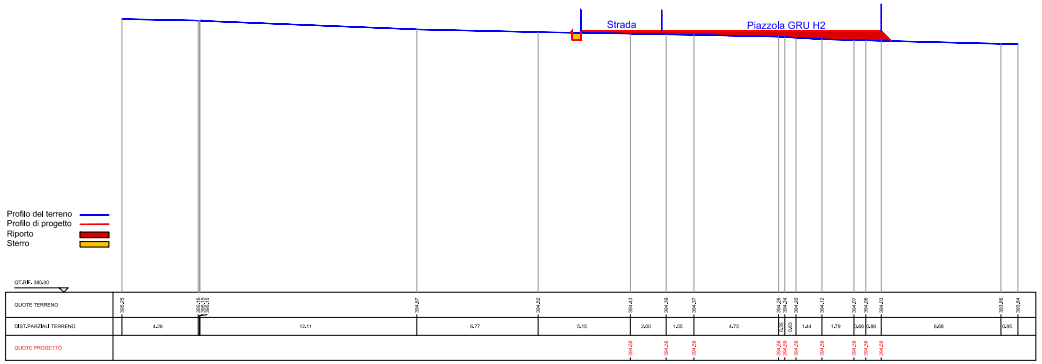
Strada
Piazzola GRU H2
Profilo del terreno
Profilo di progetto
Riporto
Sterro
QT.RIF. 380,00
QUOTE TERRENO
DIST.PARZIALI TERRENO
QUOTE PROGETTO
4.26
12.11
6.77
5.15
2.00
1.55
4.73
1.44
1.79
0.66
0.86
6.68
0.95

ANTE OPERAM

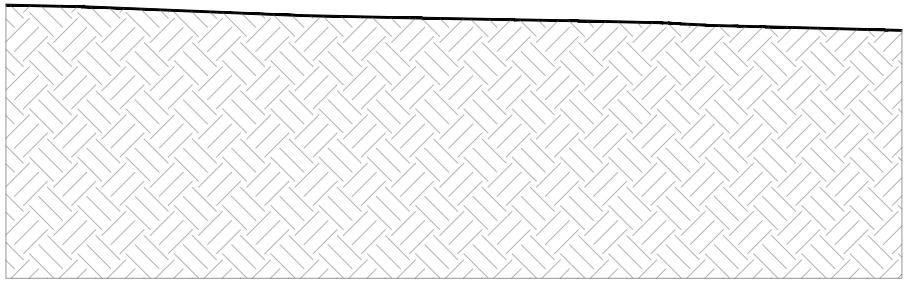

POST OPERAM

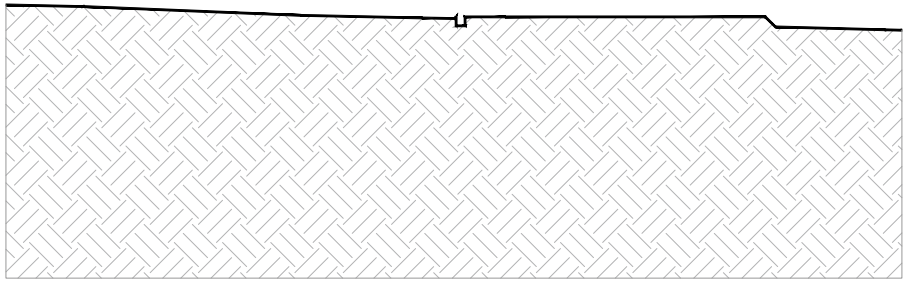

SEZIONE TRASVERSALE 5

1:200

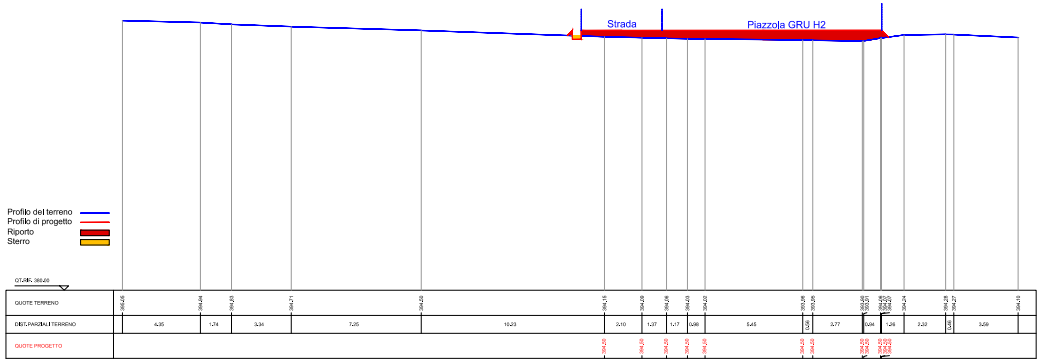
Strada
Piazzola GRU H2
Profilo del terreno
Profilo di progetto
Riporto
Sterro
QT.RIF. 380,00
QUOTE TERRENO
DIST.PARZIALI TERRENO
QUOTE PROGETTO
4.35
1.74
3.34
7.26
10.23
2.10
1.37
1.17
0.98
5.45
0.56
2.77
0.94
1.26
2.33
0.46
3.59

ANTE OPERAM

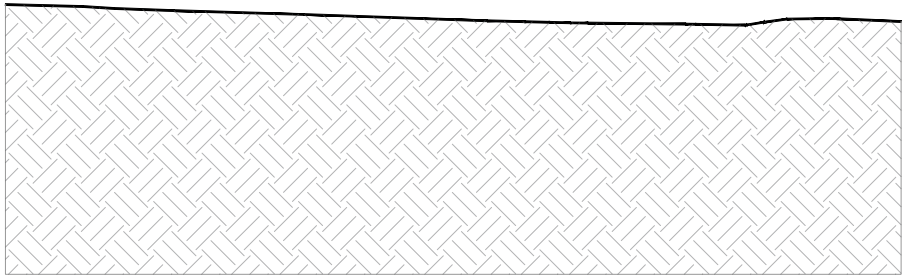

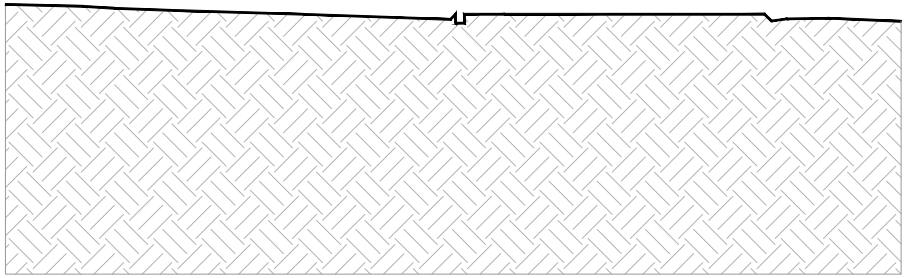POST OPERAM