Sistema di riferimento: UTM WGS84
fuso 33 - Proiezione Trasversale di Mercatore
Unità di misura: metri

REGIONE PUGLIA

COMUNE DI ACQUAVIVA DELLE FONTI
(METROPOLITANA DI BARI)

CONCORRENTI:

COMUNE DI CISTERNINO
(METROPOLITANA DI BARI)

COMUNE DI OSTUNI
(METROPOLITANA DI BRINDISI)

COMUNE DI LATERZA
(PROVINCIA DI TARANTO)

COMUNE DI CASTELLANETA
(PROVINCIA DI TARANTO)

PROGETTO PER LA REALIZZAZIONE DI UN IMPIANTO PER LA PRODUZIONE DI ENERGIA ELETTRICA DA FONTE EOLICA, AI SENSI DEL D.LGS N. 387 DEL 2003, COMPOSTO DA N° 12 AEROGENERATORI, PER UNA POTENZA COMPLESSIVA DI 72 MW. (ID:7148) COMUNE DI ACQUAVIVA DELLE FONTI (BA) E OPERE CONNESSE NEI COMUNI DI OSTUNI (BR), CISTERNINO (BR), LATERZA (TA) E CASTELLANETA (TA)

cogein energy

CODIFICA:	TITOLO:	SCALA DI STAMPA:
CODI-DP	**SEZIONI LONGITUDINALI E TRASVERSALI DELLE PIAZZOLE DI PROGETTO**	1:1000/1:200
TAV. SP8	- ASS -	

REDATTO	VERIFICATO	APPROVATO	REVISIONE
dott. Rino Castelsto	Ing. Giuliana Fiadto	Ing. Giuseppe De Mori	Rev.2
arch. Rosario Monco	Ing. Federica Mottola'		DATA
dott. Rino Castelsto			07/2021

QUADRO D'UNIONE

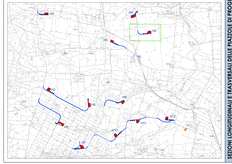

SEZIONI LONGITUDINALI E TRASVERSALI DELLE PIAZZOLE DI PROGETTO - ASS -

INQUADRAMENTO



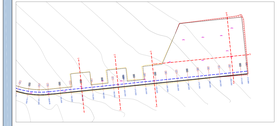

AREA TURBINA N°5

SPECIFICHE TECNICHE AREA DI MONTAGGIO TORRI

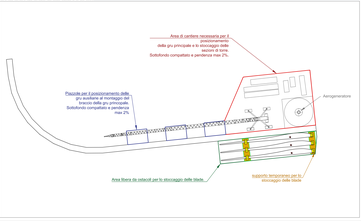

SEZIONE TRASVERSALE 1

1:200



SEZIONE TRASVERSALE 2

1:200

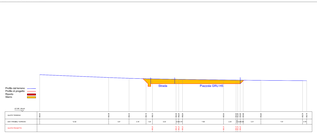

SEZIONE TRASVERSALE 3

1:200

SEZIONE TRASVERSALE PIAZZOLA

1:200



SEZIONE LONGITUDINALE PIAZZOLA
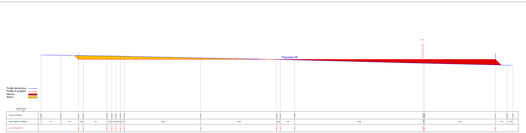
1:200