cogein energy
Via Diocleziano, 107 - 80125 Napoli
Tel. 081.19566613 - Fax. 081.7618640
www.newgreen.it

REGIONE PUGLIA

Comune principale impianto

COMUNE DI ACQUAVIVA DELLE FONTI
PROVINCIA DI BARI

Opere connesse

COMUNE DI GIOIA DEL COLLE PROVINCIA DI BARI	COMUNE DI SANTERAMO IN COLLE PROVINCIA DI BARI
COMUNE DI LATERZA PROVINCIA DI TARANTO	COMUNE DI CASTELLANETA PROVINCIA DI TARANTO

PROGETTO PER LA REALIZZAZIONE DI UN IMPIANTO PER LA PRODUZIONE DI ENERGIA ELETTRICA DA FONTE EOLICA, AI SENSI DEL D.LGS N. 387 DEL 2003, COMPOSTO DA N° 12 AEREOGENERATORI, PER UNA POTENZA COMPLESSIVA DI 72 MW, SITO NEL COMUNE DI ACQUAVIVA DELLE FONTI (BA) E OPERE CONNESSE NEI COMUNI DI GIOIA DEL COLLE (BA), SANTERAMO IN COLLE (BA), LATERZA (TA) E CASTELLANETA (TA)

COD.REG.	DESCRIZIONE	SCALA DI RAPP.
	SEZIONI LONGITUDINALI E TRASVERSALI DELLE PIAZZOLE DI PROGETTO - H6 -	1:1000/1:200
COD. INT. TAV. SP6		

ORDINE DEGLI INGEGNERI DELLA PROVINCIA DI CASERTA
Dott. Ing. GIUSEPPE DE MASI
N. 3457 "Sez. A"

REDATTO	VERIFICATO	APPROVATO	REVISIONE
dott. Rino Castaldo arch. Rosario Manco	ing. Giuliana Faella ing. Federica Mallozzi dott. Rino Castaldo	ing. Giuseppe De Masi	Rev.0
			DATA
			07/2021

QUADRO D'UNIONE

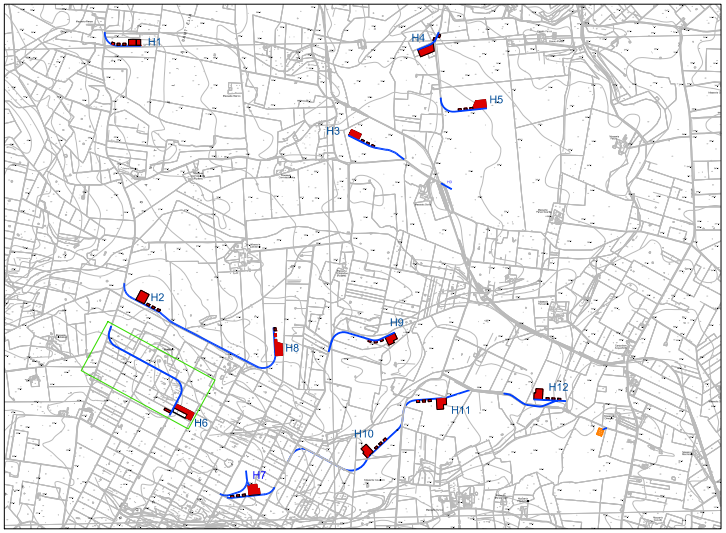
H1
H4
H5
H3
H2
H9
H8
H6
H12
H11
H10
H7

SEZIONI LONGITUDINALI E TRASVERSALI DELLE PIAZZOLE DI PROGETTO - H6 -

INQUADRAMENTO 1:1000

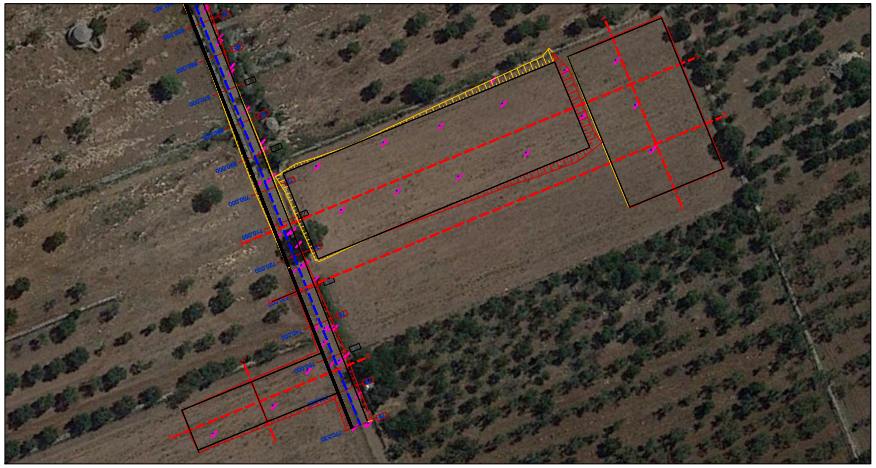

AREA TURBINA H6

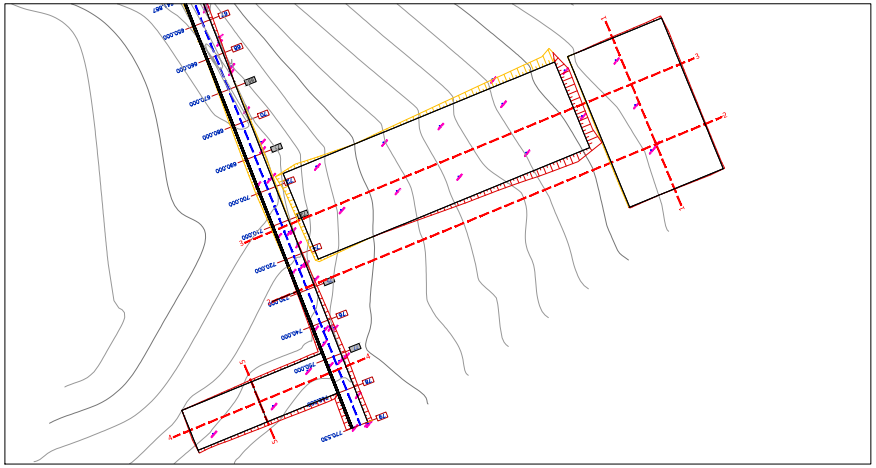

SPECIFICHE TECNICHE AREA DI MONTAGGIO TORRI

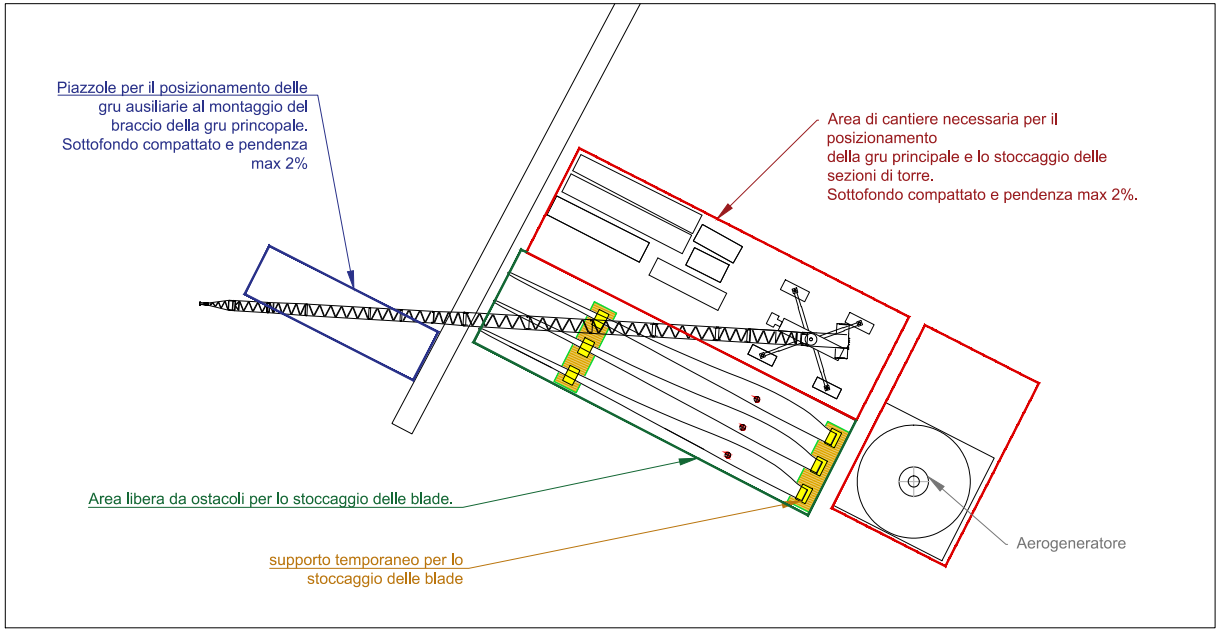

Piazzole per il posizionamento delle gru ausiliarie al montaggio del braccio della gru principale. Sottofondo compattato e pendenza max 2%

Area di cantiere necessaria per il posizionamento della gru principale e lo stoccaggio delle sezioni di torre. Sottofondo compattato e pendenza max 2%.

Area libera da ostacoli per lo stoccaggio delle blade.

supporto temporaneo per lo stoccaggio delle blade

Aerogeneratore

SEZIONE LONGITUDINALE PIAZZOLA 1

1:200

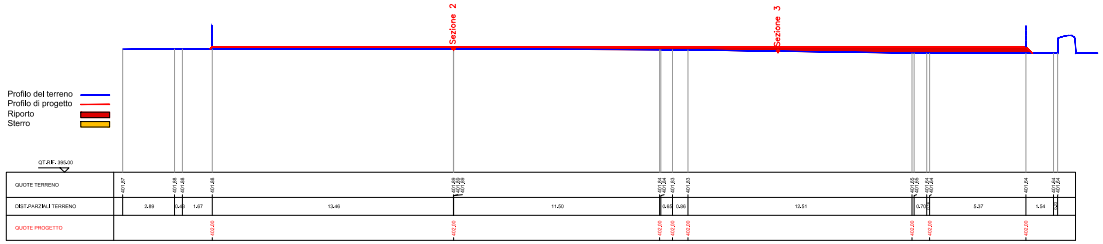
Sezione 2
Sezione 3
Profilo del terreno
Profilo di progetto
Riporto
Sterro
QT.RIF. 395,00
QUOTE TERRENO
DIST.PARZIALI TERRENO
QUOTE PROGETTO

ANTE OPERAM

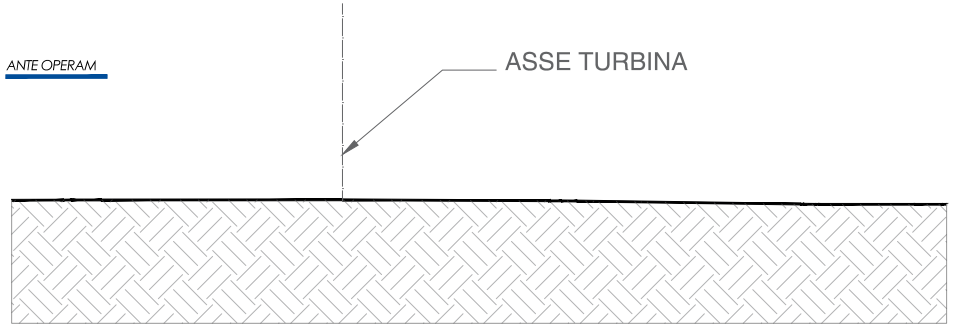
ASSE TURBINA

POST OPERAM

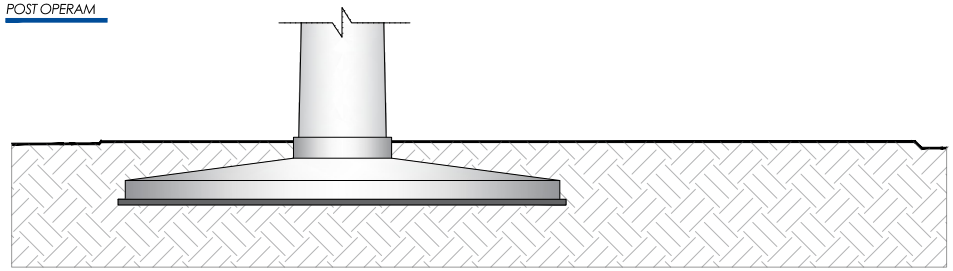

SEZIONE TRASVERSALE PIAZZOLA 2

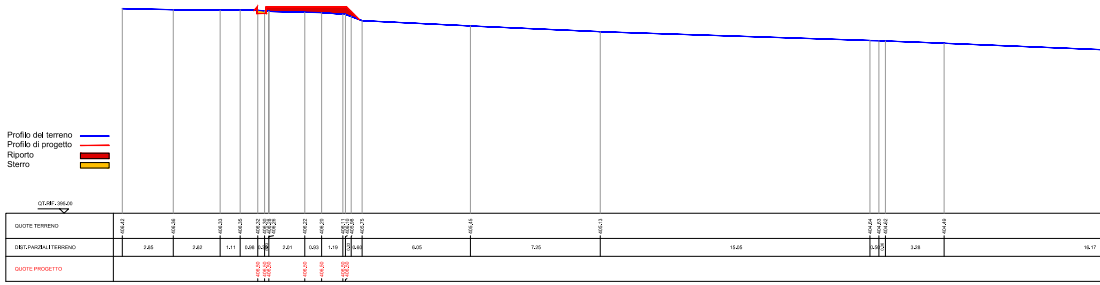
Profilo del terreno
Profilo di progetto
Riporto
Sterro
QUOTE TERRENO
DIST.PARZIALI TERRENO
QUOTE PROGETTO

ANTE OPERAM

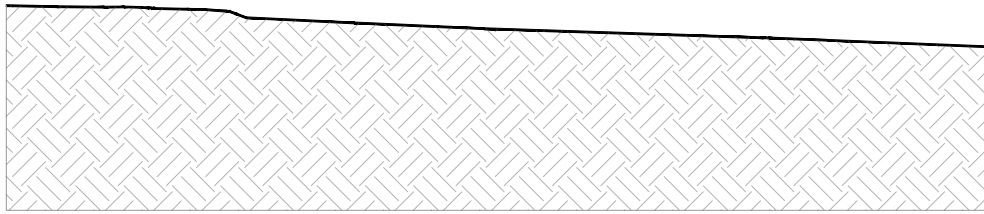

POST OPERAM

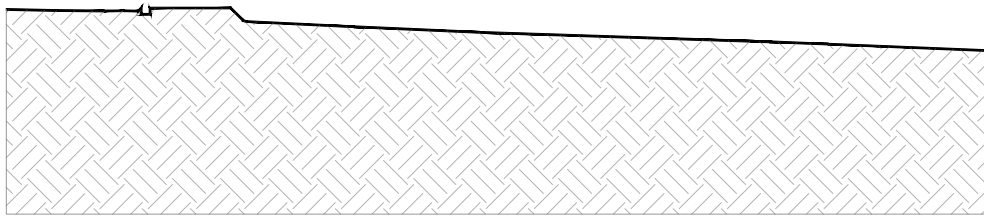

1:200 SEZIONE TRASVERSALE PIAZZOLA 3

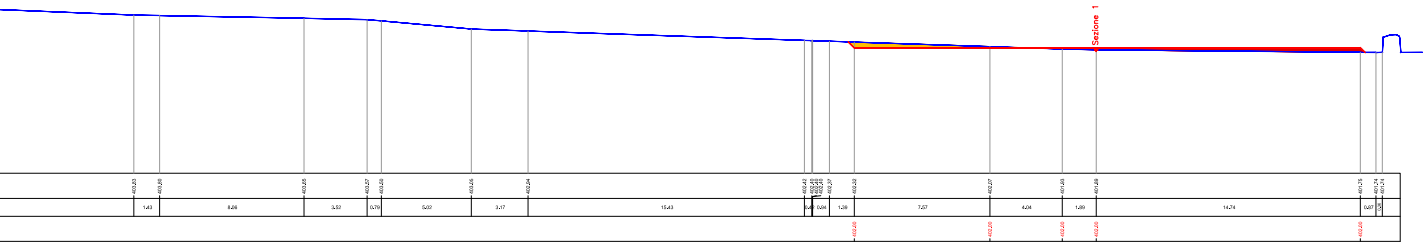

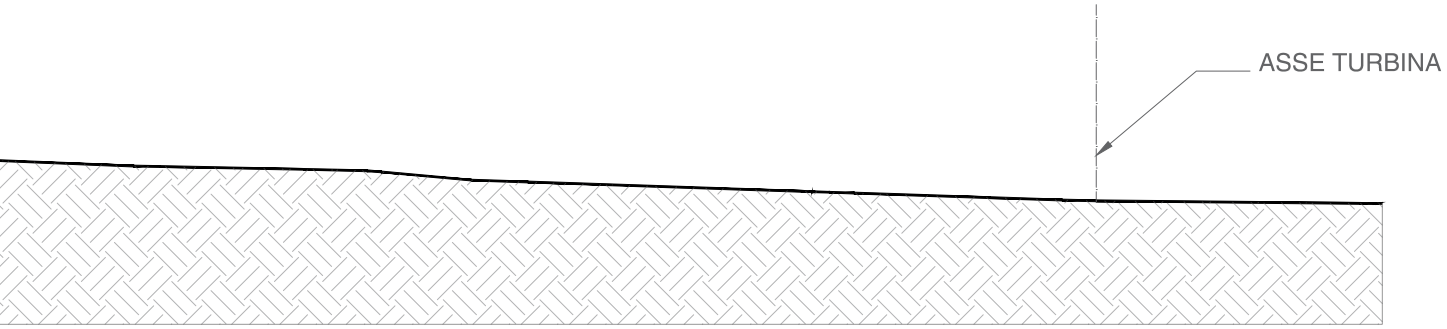
ASSE TURBINA

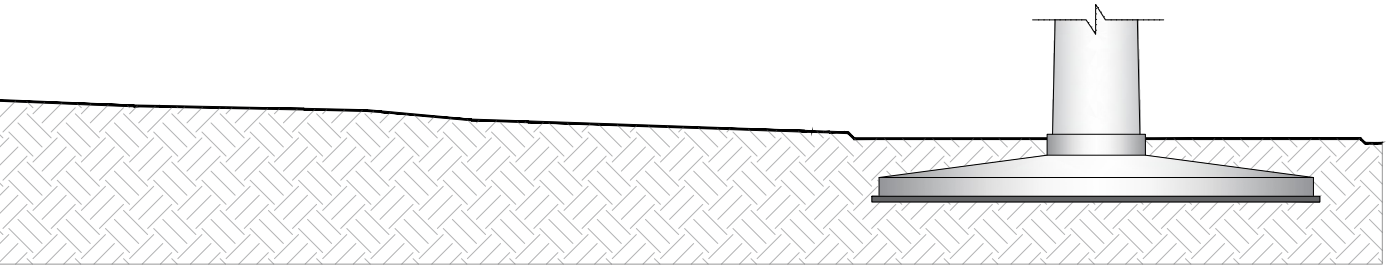

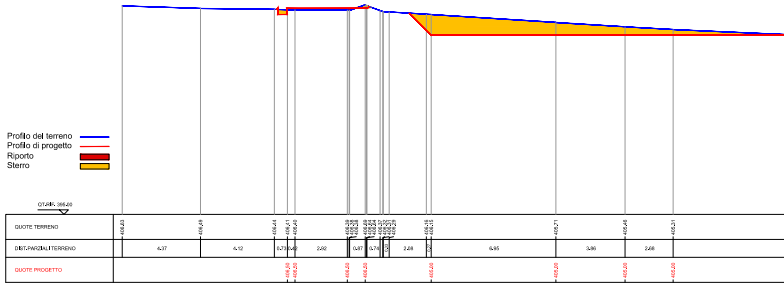
Profilo del terreno
Profilo di progetto
Riporto
Sterro
QUOTE TERRENO
DIST.PARZIALI TERRENO
QUOTE PROGETTO

ANTE OPERAM

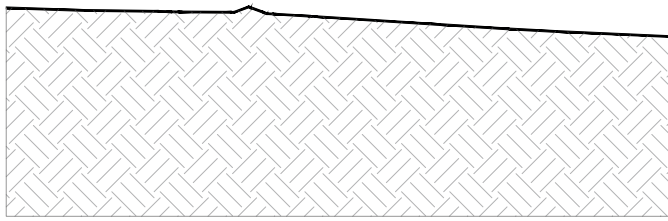

POST OPERAM

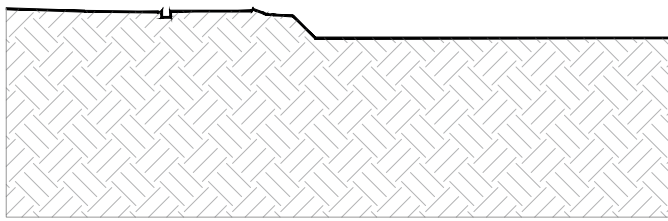

1:200 SEZIONE LONGITUDINAL

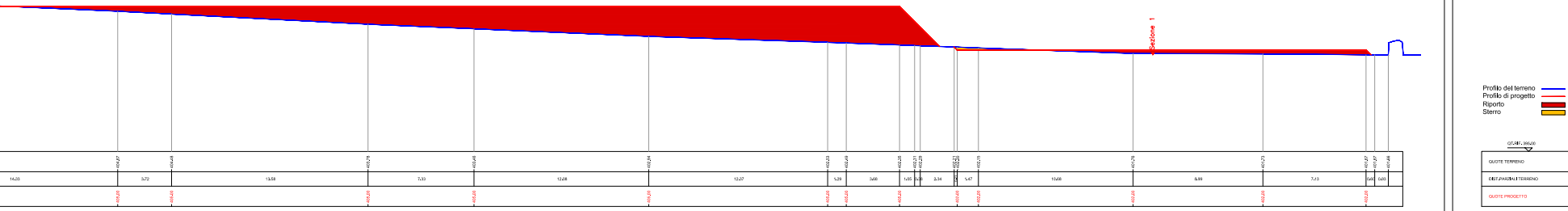
Sezione 1
Profilo del terreno
Profilo di progetto
Riporto
Sterro
QT.RIF. 395,00
QUOTE TERRENO
DIST.PARZIALI TERRENO
QUOTE PROGETTO
404,67
404,48
403,78
403,46
402,94
402,53
402,48
402,35
402,31
402,28
402,21
402,20
402,15
401,78
401,73
401,67
401,67
401,66
14,23
3,72
13,58
7,33
12,08
12,37
1,29
3,68
1,05
0,38
3,34
1,47
10,68
8,99
7,13
0,60
0,93
406,00
406,00
406,00
406,00
406,00
406,00
406,00
406,00
402,00
402,00
402,00
402,00
402,00

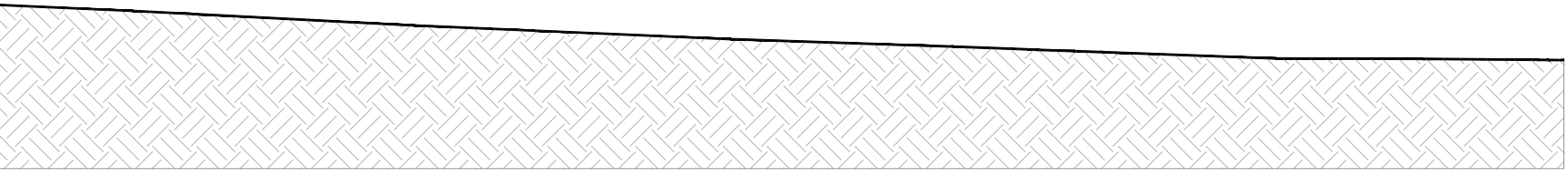



LE 4 1:200

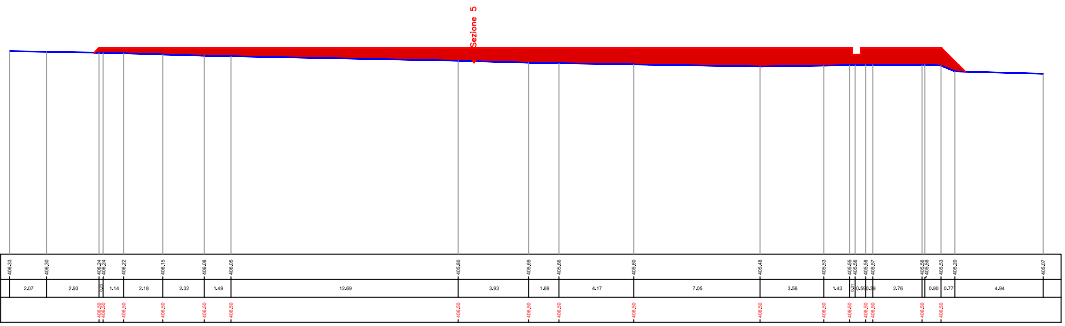

ANTE OPERAM

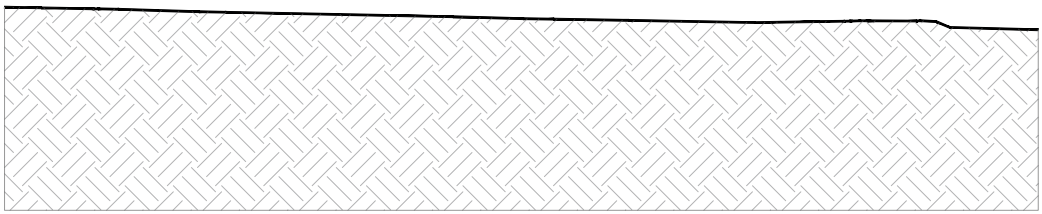

POST OPERAM



SEZIONE TRASVERSALE 5 1:200

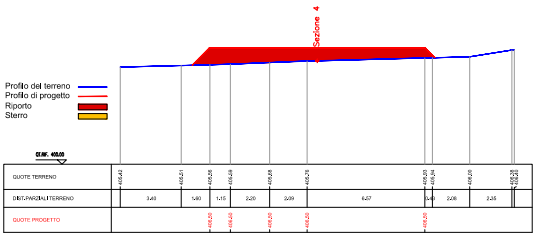
Sezione 4
Profilo del terreno
Profilo di progetto
Riporto
Sterro
Q.RIF. 400.00
QUOTE TERRENO
DIST.PARZIALI TERRENO
QUOTE PROGETTO

ANTE OPERAM

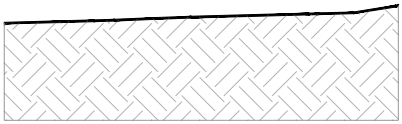

POST OPERAM