cogein energy
Via Diocleziano, 107 - 80125 Napoli
Tel. 081.19566613 - Fax. 081.7618640
www.newgreen.it

REGIONE PUGLIA

Comune principale impianto

COMUNE DI ACQUAVIVA DELLE FONTI
PROVINCIA DI BARI

Opere connesse

COMUNE DI GIOIA DEL COLLE
PROVINCIA DI BARI

COMUNE DI SANTERAMO IN COLLE
PROVINCIA DI BARI

COMUNE DI LATERZA
PROVINCIA DI TARANTO

COMUNE DI CASTELLANETA
PROVINCIA DI TARANTO

PROGETTO PER LA REALIZZAZIONE DI UN IMPIANTO PER LA PRODUZIONE DI ENERGIA ELETTRICA DA FONTE EOLICA, AI SENSI DEL D.LGS N. 387 DEL 2003, COMPOSTO DA N° 12 AEREOGENERATORI, PER UNA POTENZA COMPLESSIVA DI 72 MW, SITO NEL COMUNE DI ACQUAVIVA DELLE FONTI (BA) E OPERE CONNESSE NEI COMUNI DI GIOIA DEL COLLE (BA), SANTERAMO IN COLLE (BA), LATERZA (TA) E CASTELLANETA (TA)

COD.REG.	DESCRIZIONE	SCALA DI RAPP.
	SEZIONI LONGITUDINALI E TRASVERSALI DELLE PIAZZOLE DI PROGETTO - H2_H8 -	**1:1000/1:200**
COD. INT. **TAV. SP8**		

Dott. Ing. GIUSEPPE DE MASI N. 3457 "Sez. A"

REDATTO	VERIFICATO	APPROVATO	REVISIONE
dott. Rino Castaldo arch. Rosario Manco	ing. Giuliana Faella ing. Federica Mallozzi dott. Rino Castaldo	ing. Giuseppe De Masi	Rev.0 **DATA** 07/2021

QUADRO D'UNIONE

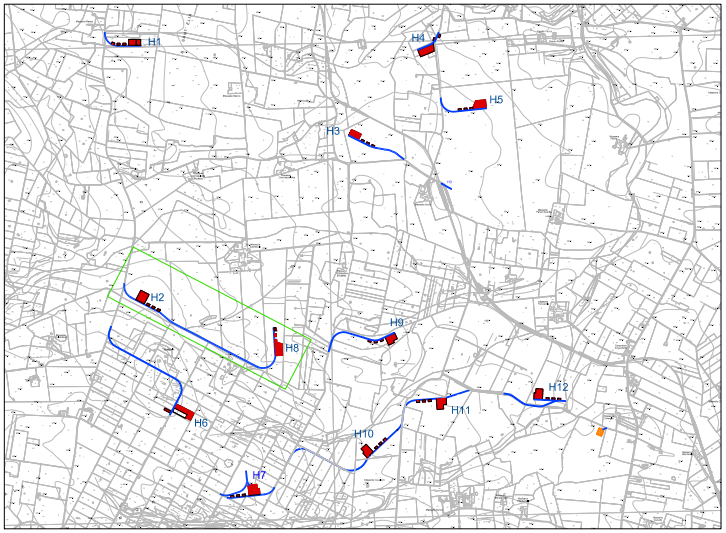
H1
H4
H5
H3
H2
H8
H9
H6
H12
H11
H10
H7

SEZIONI LONGITUDINALI E TRASVERSALI DELLE PIAZZOLE DI PROGETTO - H2_H8 -

INQUADRAMENTO H8 1:1000



AREA TURBINA H8

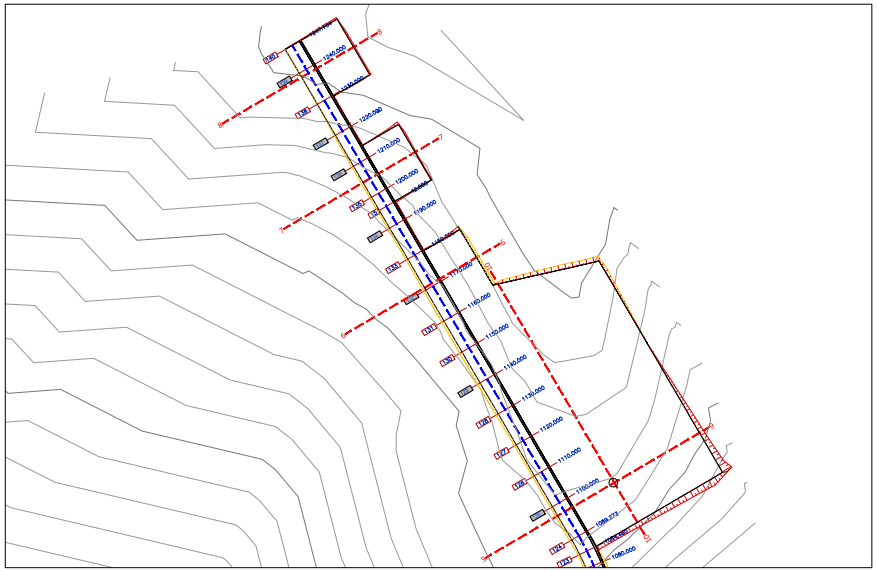

SPECIFICHE TECNICHE AREA DI MONTAGGIO TORRI H8

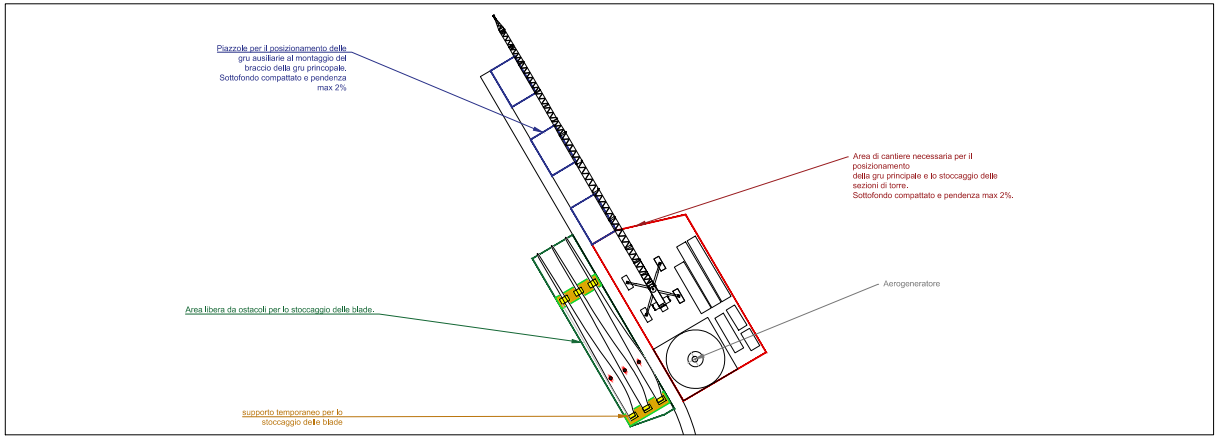
Piazzole per il posizionamento delle gru ausiliarie al montaggio del braccio della gru principale. Sottofondo compattato e pendenza max 2%
Area di cantiere necessaria per il posizionamento della gru principale e lo stoccaggio delle sezioni di torre. Sottofondo compattato e pendenza max 2%.
Aerogeneratore
Area libera da ostacoli per lo stoccaggio delle blade.
supporto temporaneo per lo stoccaggio delle blade

SEZIONE TRASVERSALE 6

1:200

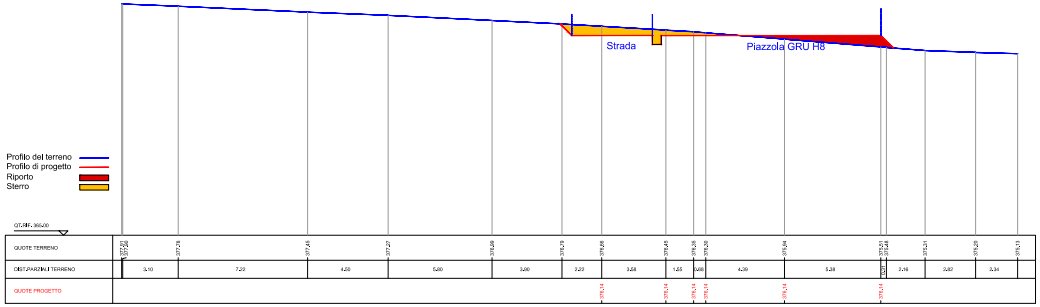

Strada
Piazzola GRU H8
Profilo del terreno
Profilo di progetto
Riporto
Sterro
QT.RIF. 366,00
QUOTE TERRENO
377,91
377,88
377,78
377,45
377,27
376,99
376,79
376,68
376,45
376,38
376,30
376,04
375,51
375,48
375,31
375,28
375,13
DIST.PARZIALI TERRENO
3,10
7,22
4,50
5,80
3,90
2,22
3,58
1,55
0,68
4,39
5,38
0,31
2,16
2,82
2,34
QUOTE PROGETTO
376,14
376,14
376,14
376,14
376,14
376,14

ANTE OPERAM

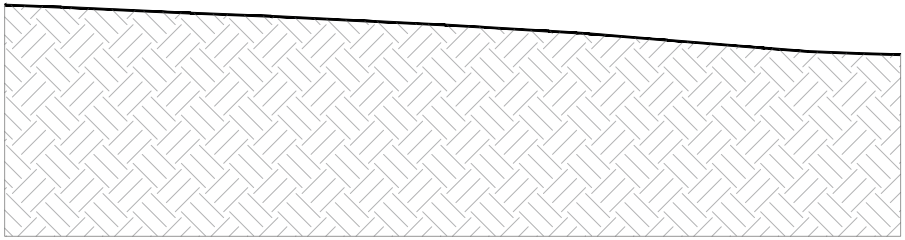

POST OPERAM

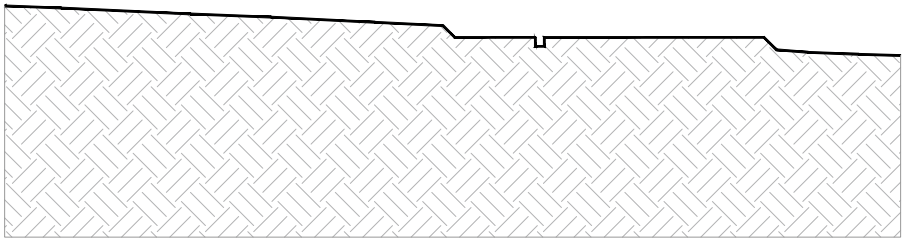

SEZIONE TRASVERSALE 7

1:200

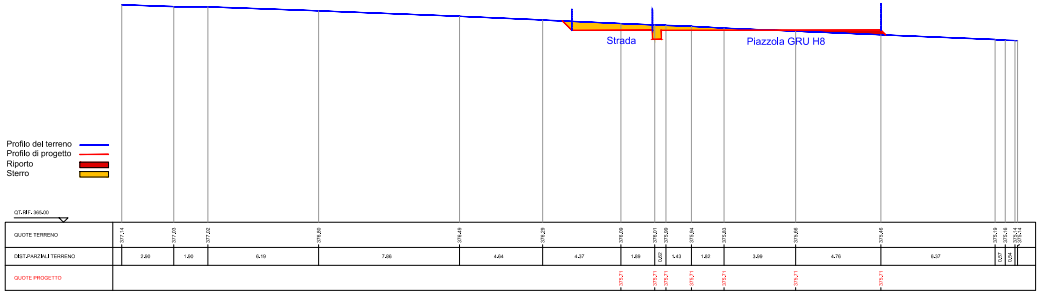

Strada
Piazzola GRU H8
Profilo del terreno
Profilo di progetto
Riporto
Sterro
QT.RIF. 366,00
QUOTE TERRENO
377,14
377,03
377,02
376,80
376,49
376,29
376,09
376,01
375,98
375,94
375,83
375,66
375,46
375,19
375,16
375,14
375,14
DIST.PARZIALI TERRENO
2,80
1,80
6,19
7,60
4,64
4,37
1,89
0,62
1,43
1,82
3,99
4,76
6,37
0,57
0,54
QUOTE PROGETTO
375,71
375,71
375,71
375,71
375,71
375,71
375,71

ANTE OPERAM

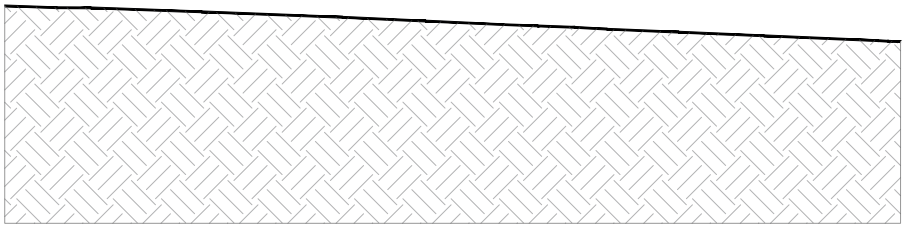

POST OPERAM

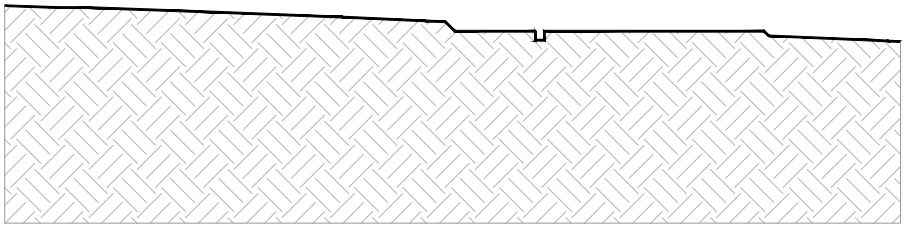

SEZIONE TRASVERSALE 8

1:200

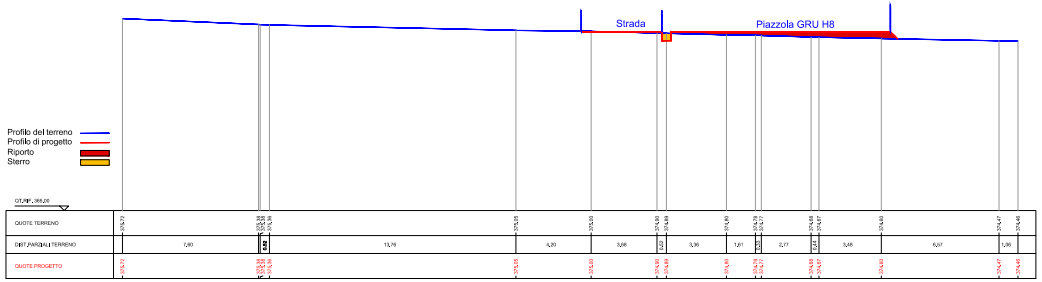
Strada
Piazzola GRU H8
Profilo del terreno
Profilo di progetto
Riporto
Sterro
QT.RIF. 368,00
QUOTE TERRENO
DIST.PARZIALI TERRENO
QUOTE PROGETTO
375,72
7,60
13,76
375,05
4,20
375,00
3,68
374,90
374,89
3,36
374,80
1,61
374,78
374,77
2,77
374,68
374,67
0,44
3,48
374,60
6,57
374,47
1,06
374,46

ANTE OPERAM

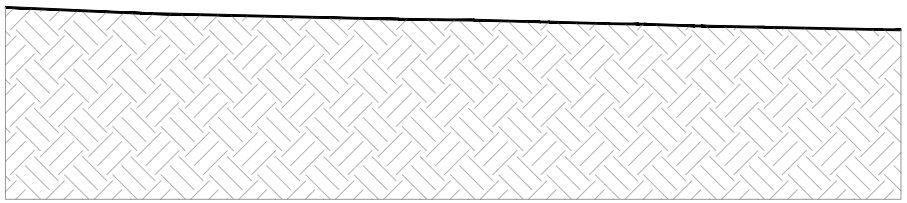

POST OPERAM

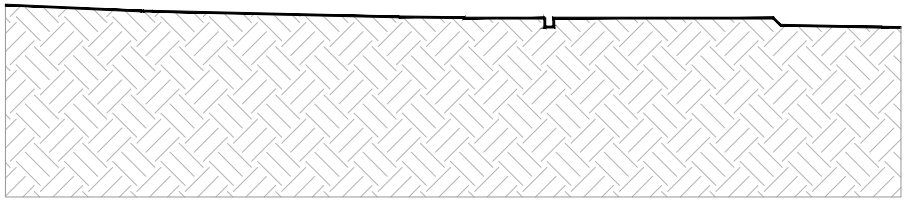

SEZIONE TRASVERSALE PIAZZOLA H8

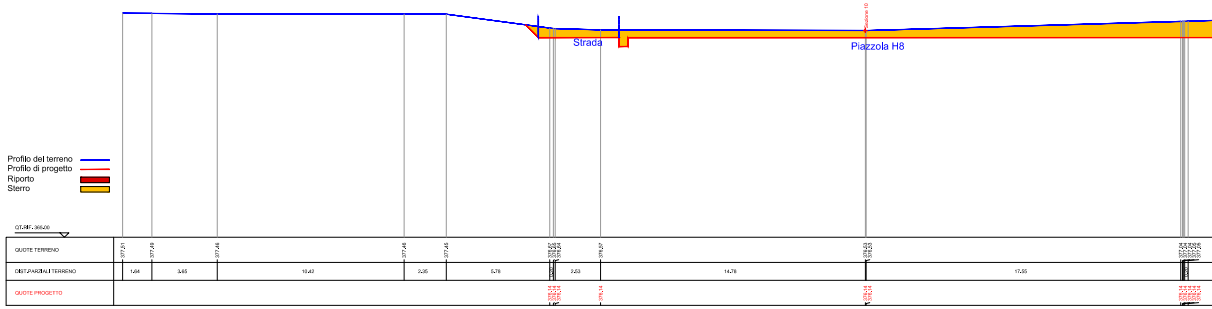
Strada
Piazzola H8
Profilo del terreno
Profilo di progetto
Riporto
Sterro
QT.RIF. 368,00
QUOTE TERRENO
DIST.PARZIALI TERRENO
QUOTE PROGETTO
10,42
14,78
17,55

ANTE OPERAM

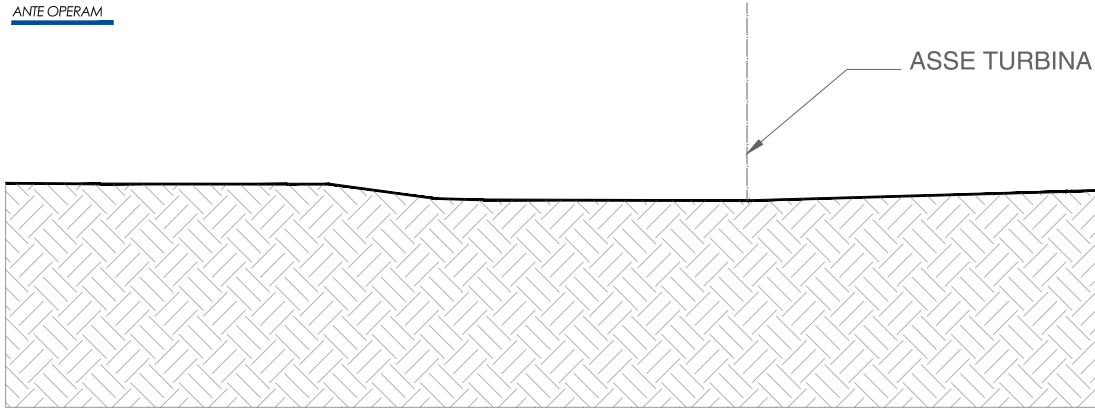
ASSE TURBINA

POST OPERAM

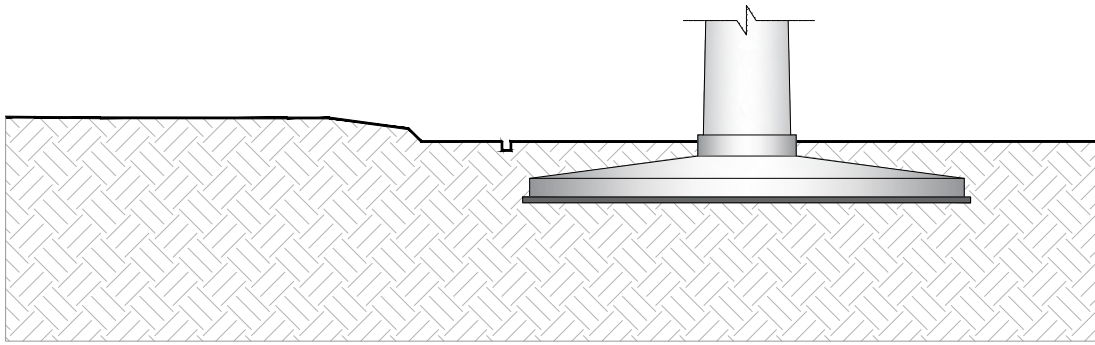







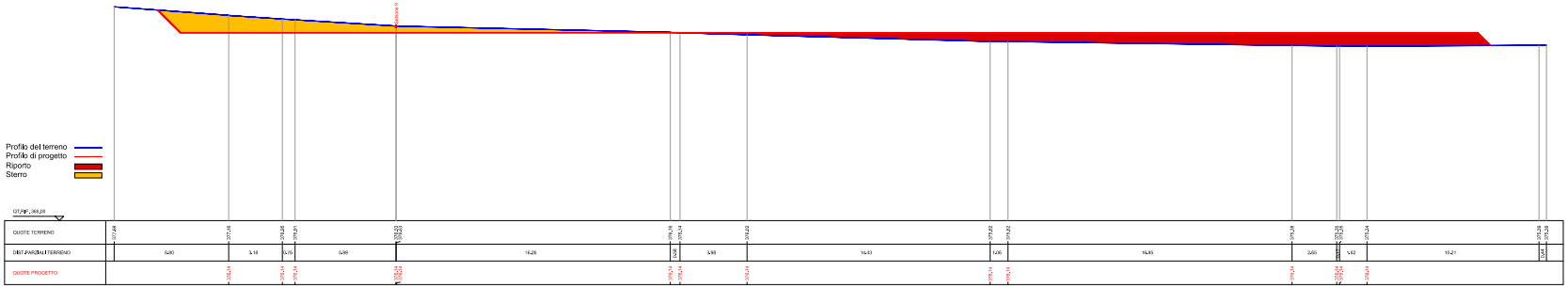
Profilo del terreno
Profilo di progetto
Riporto
Sterro
QT.RIF. 365,00
QUOTE TERRENO
DIST.PARZIALI TERRENO
QUOTE PROGETTO
377,48
377,16
376,86
376,81
376,63
376,60
376,16
376,14
376,00
375,82
375,82
375,38
375,35
375,35
375,34
375,38
375,38
6,80
3,18
0,76
5,99
16,26
0,56
3,98
14,43
1,06
16,85
2,65
0,17
1,62
10,21
0,44
376,14

ANTE OPERAM

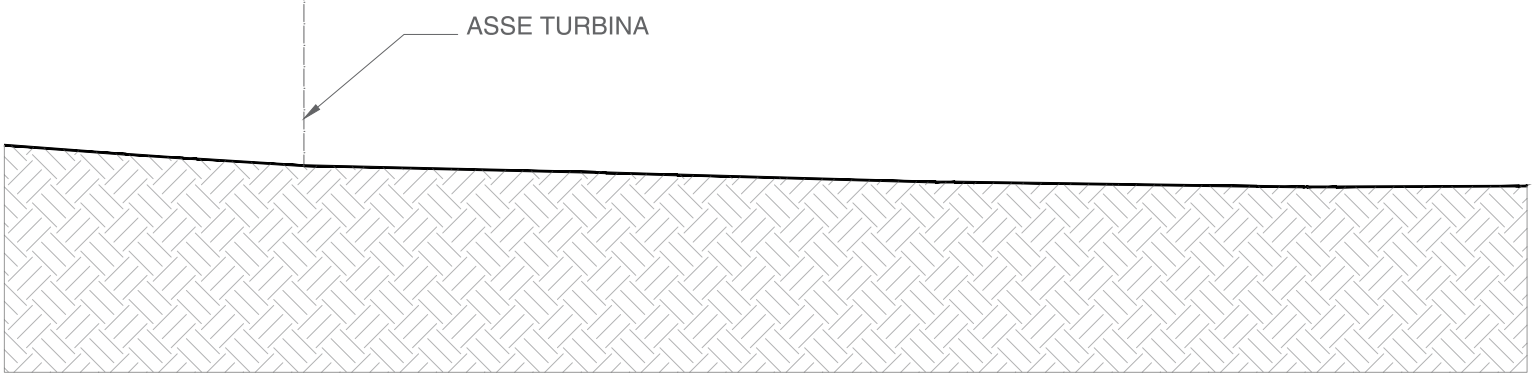
ASSE TURBINA

POST OPERAM