

Via Diocleziano, 107 - 80125 Napoli
 Tel. 081.19566613 - Fax. 081.7618640
 www.newgreen.it

cogein energy



REGIONE PUGLIA

Comune principale impianto



COMUNE DI ACQUAVIVA
 DELLE FONTI
 PROVINCIA DI BARI

Opere connesse



COMUNE DI GIOIA
 DEL COLLE
 PROVINCIA DI BARI



COMUNE DI
 SANTERAMO IN COLLE
 PROVINCIA DI BARI



COMUNE DI LATERZA
 PROVINCIA DI TARANTO



COMUNE DI CASTELLANETA
 PROVINCIA DI TARANTO



PROGETTO PER LA REALIZZAZIONE DI UN IMPIANTO PER LA PRODUZIONE DI ENERGIA ELETTRICA DA FONTE EOLICA, AI SENSI DEL D.LGS N. 387 DEL 2003, COMPOSTO DA N° 12 AEREOGENERATORI, PER UNA POTENZA COMPLESSIVA DI 72 MW, SITO NEL COMUNE DI ACQUAVIVA DELLE FONTI (BA) E OPERE CONNESSE NEI COMUNI DI GIOIA DEL COLLE (BA), SANTERAMO IN COLLE (BA), LATERZA (TA) E CASTELLANETA (TA)

COD.REG.	DESCRIZIONE	SCALA DI RAPP.
	SEZIONI STRADALI DEI TRONCHI DI VIABILITA' DI NUOVA REALIZZAZIONE - H10_H11 -	1:100
COD. INT.		
TAV. SS10_11		



REDATTO	VERIFICATO	APPROVATO	REVISIONE
dott. Rino Castaldo arch. Rosario Manco	ing. Giuliana Faella ing. Federica Mallozzi dott. Rino Castaldo	ing. Giuseppe De Masi	Rev.0
			DATA
			07/2021

SEZIONE N. : 1

QT. PROGETTO : 389.021

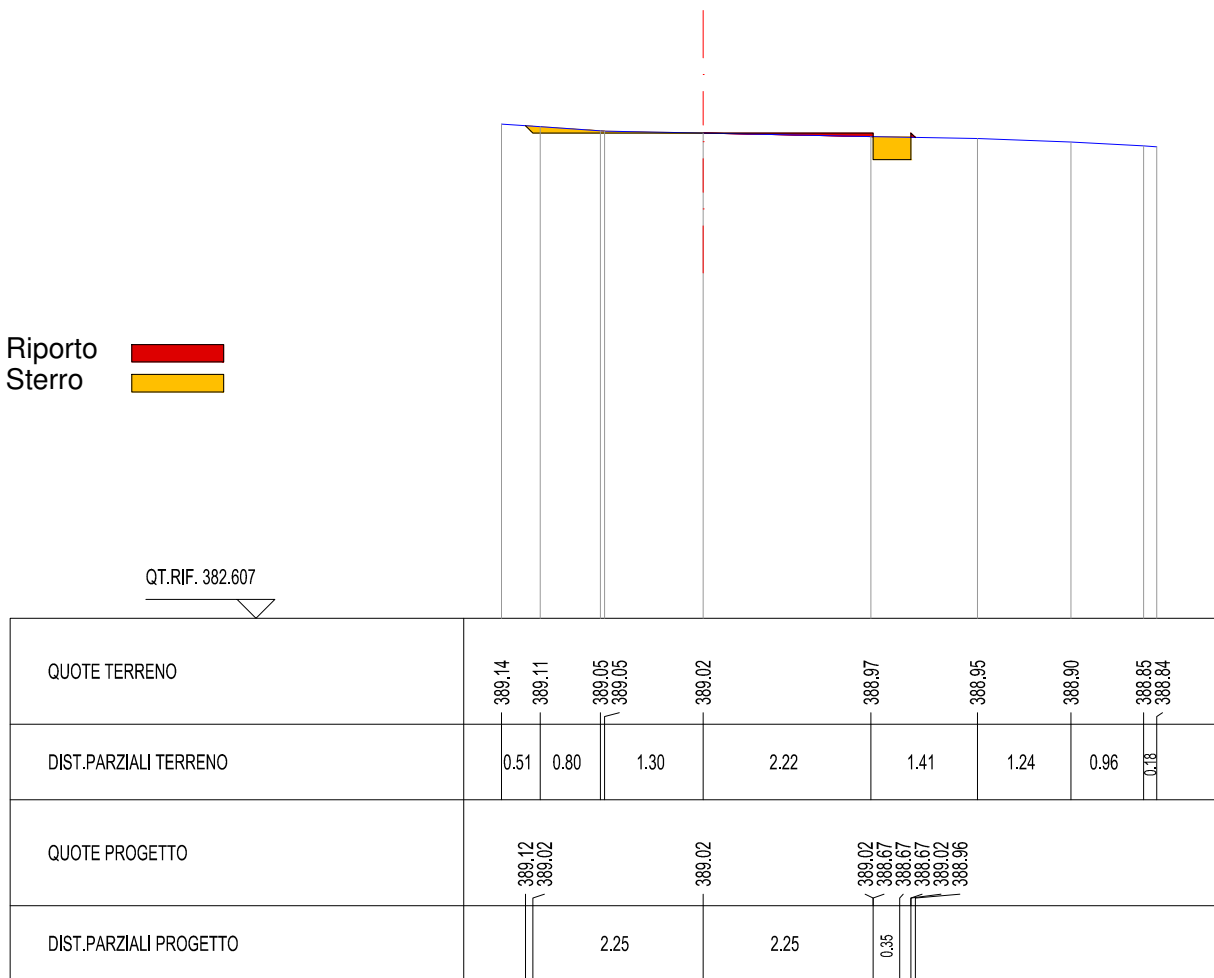
DIST.PROG. : 0.000

DIST.SUCC. : 10.000

N.B. Sono state selezionate le sezioni stradali più significative

SCAVI E BONIFICHE	
STERRO	0.227 mq
RILEVATI	
RILEVATO	0.054 mq
MANUFATTI	
CANALETTA	0.175 mq

Riporto
Sterro



SEZIONE N. : 11
 QT. PROGETTO : 385.776


DIST.PROG. : 90.000

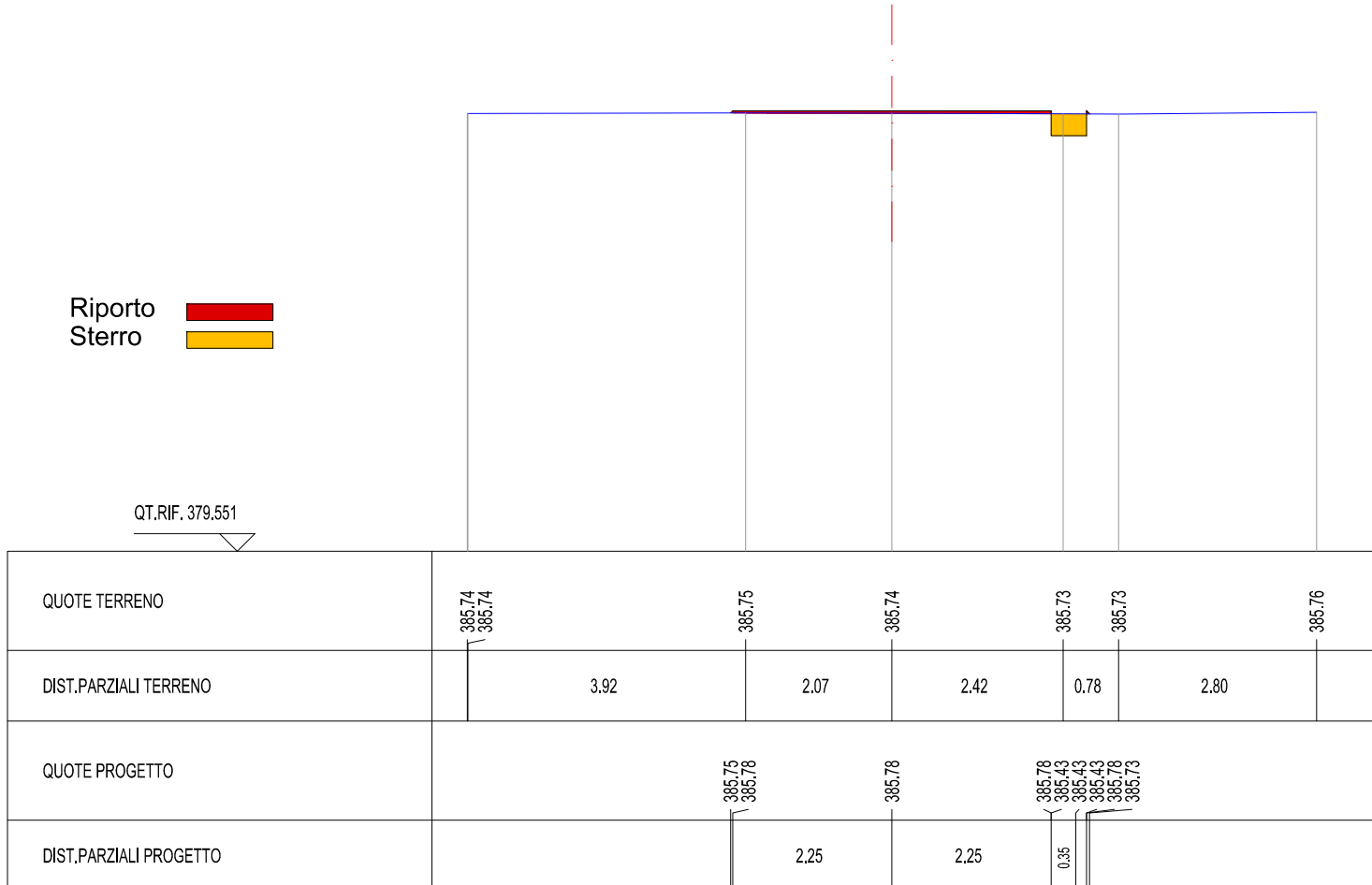
DIST.PREC. : 10.000

DIST.SUCC. : 9.915

SCAVI E BONIFICHE	
STERRO	0.155 mq
RILEVATI	
RILEVATO	0.151 mq
MANUFATTI	
CANALETTA	0.175 mq

Riporto 
 Sterro 

QT.RIF. 379.551 



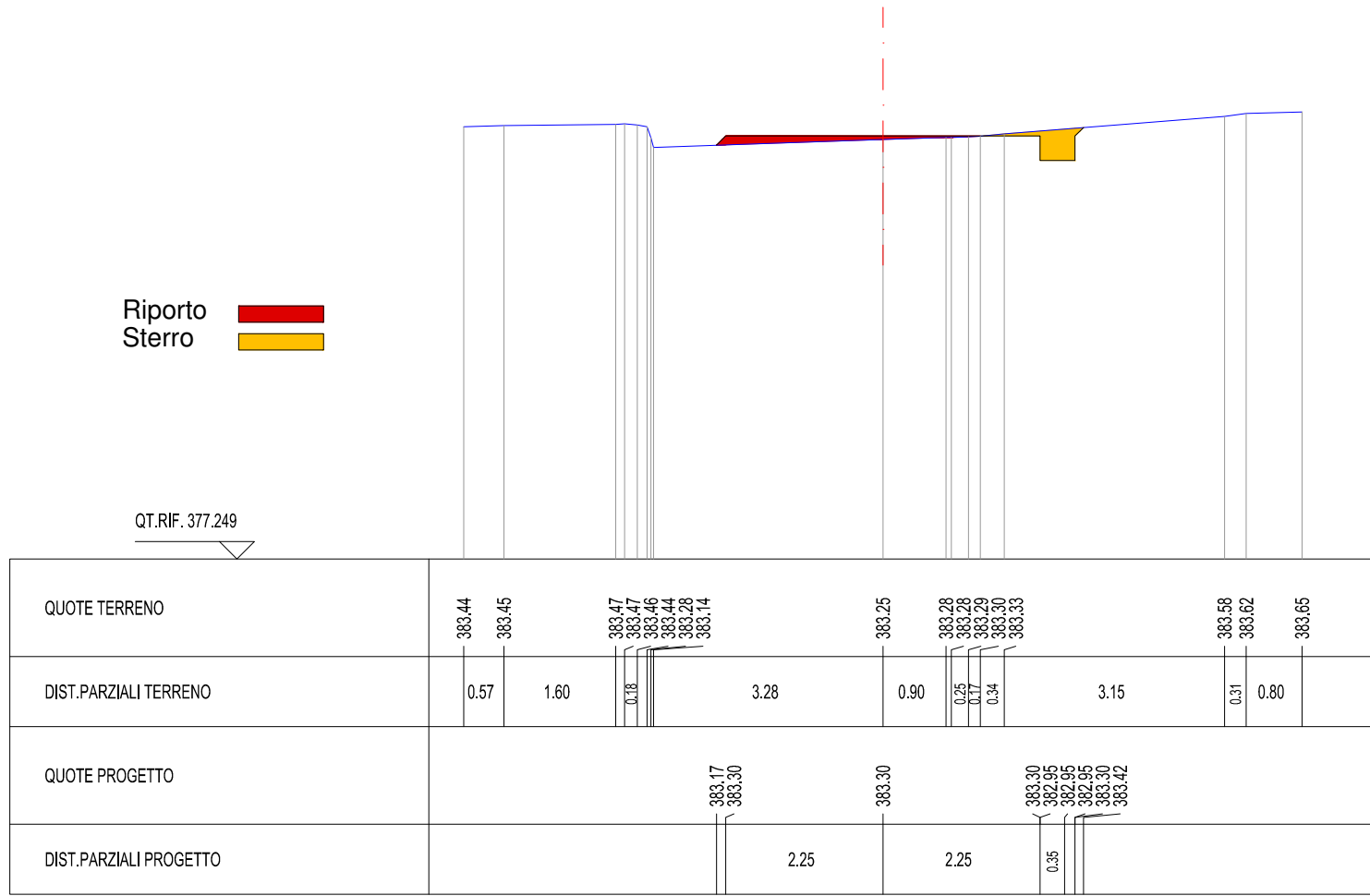
SEZIONE N. : 19
 QT. PROGETTO : 383.302
 DIST.PROG. : 160.000
 DIST.PREC. : 3.095
 DIST.SUCC. : 10.000

N.B. Sono state selezionate le sezioni stradali più significative

SCAVI E BONIFICHE	
STERRO	0.256 mq
RILEVATI	
RILEVATO	0.247 mq
MANUFATTI	
CANALETTA	0.175 mq

Riporto
 Sterro

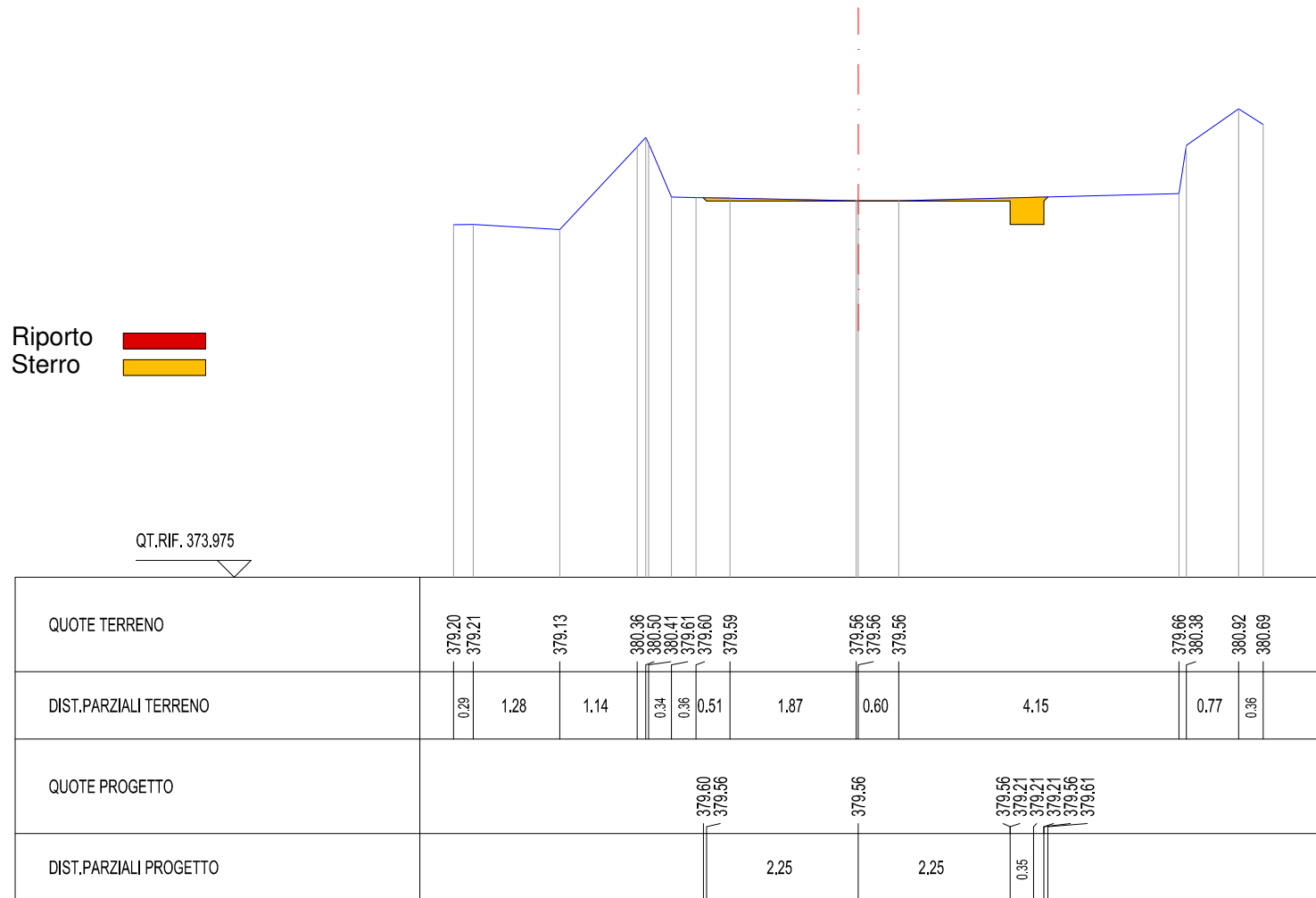
QT.RIF. 377.249



SEZIONE N. : 41
 QT. PROGETTO : 379.556
 DIST.PROG. : 380.000
 DIST.PREC. : 10.000
 DIST.SUCC. : 5.203

N.B. Sono state selezionate le sezioni stradali più significative

SCAVI E BONIFICHE	
STERRO	0.303 mq
MANUFATTI	
CANALETTA	0.175 mq



SEZIONE N. : 52

QT. PROGETTO : 377.678

DIST.PROG. : 470.000

DIST.PREC. : 7.733

DIST.SUCC. : 10.000

N.B. Sono state selezionate le sezioni stradali più significative

SCAVI E BONIFICHE

STERRO	0.192 mq
--------	----------

RILEVATI

RILEVATO	0.002 mq
----------	----------

MANUFATTI

CANALETTA	0.175 mq
-----------	----------

Riporto 
Sterro 

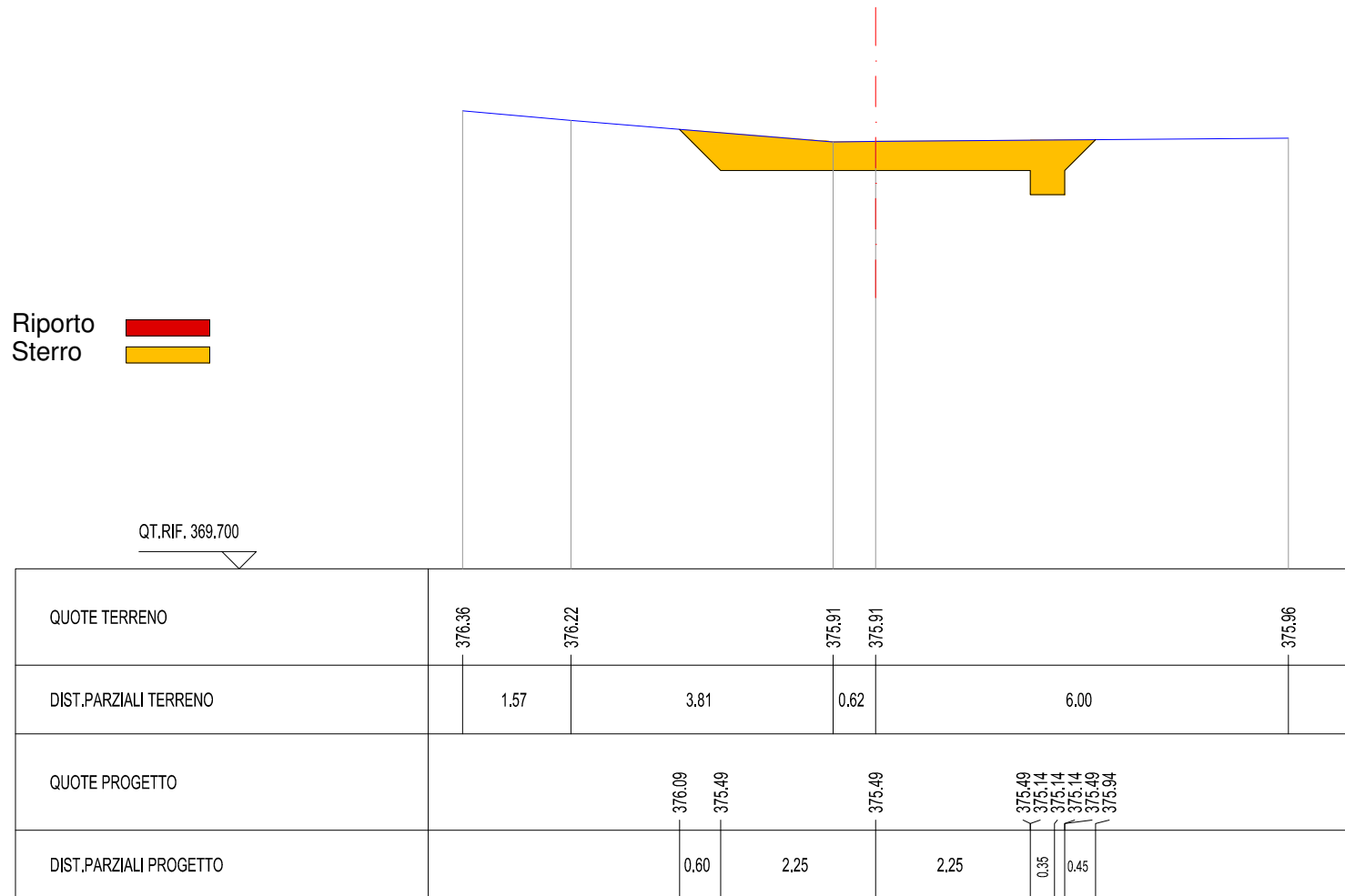
QT.RIF. 371.458

QUOTE TERRENO	377.67 377.67	377.69 377.69	377.66	377.66
DIST.PARZIALI TERRENO	5.91	3.54	2.46	
QUOTE PROGETTO	377.68 377.68	377.68	377.68 377.33 377.33 377.68 377.67	
DIST.PARZIALI PROGETTO	2.25	2.25	0.35	

SEZIONE N. : 60
 QT. PROGETTO : 375.490
 DIST.PROG. : 550.000
 DIST.PREC. : 10.670
 DIST.SUCC. : 10.000

N.B. Sono state selezionate le sezioni stradali più significative

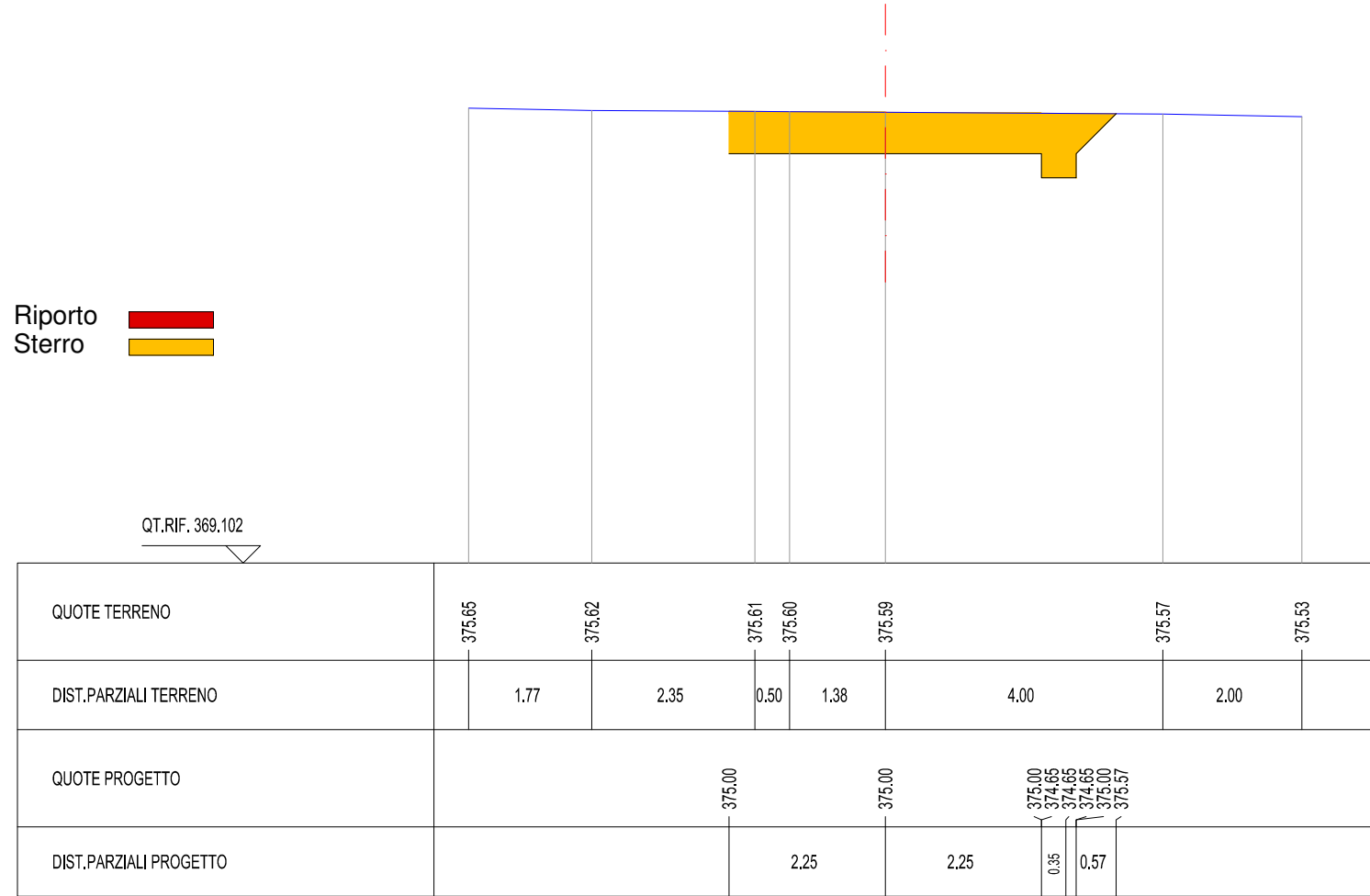
SCAVI E BONIFICHE	
STERRO	2.683 mq
MANUFATTI	
CANALETTA	0.175 mq



SEZIONE N. : 65
 QT. PROGETTO : 375.000
 DIST.PROG. : 573.598
 DIST.PREC. : 3.598
 DIST.SUCC. : 6.402

N.B. Sono state selezionate le sezioni stradali più significative

SCAVI E BONIFICHE	
STERRO	3.308 mq
MANUFATTI	
CANALETTA	0.175 mq



SEZIONE N. : 70

QT. PROGETTO : 374.991

DIST.PROG. : 610.000

DIST.PREC. : 10.000

DIST.SUCC. : 4.200

N.B. Sono state selezionate le sezioni stradali più significative

RILEVATI	
RILEVATO	2.708 mq
MANUFATTI	
CANALETTA	0.175 mq

Riporto 
Sterro 

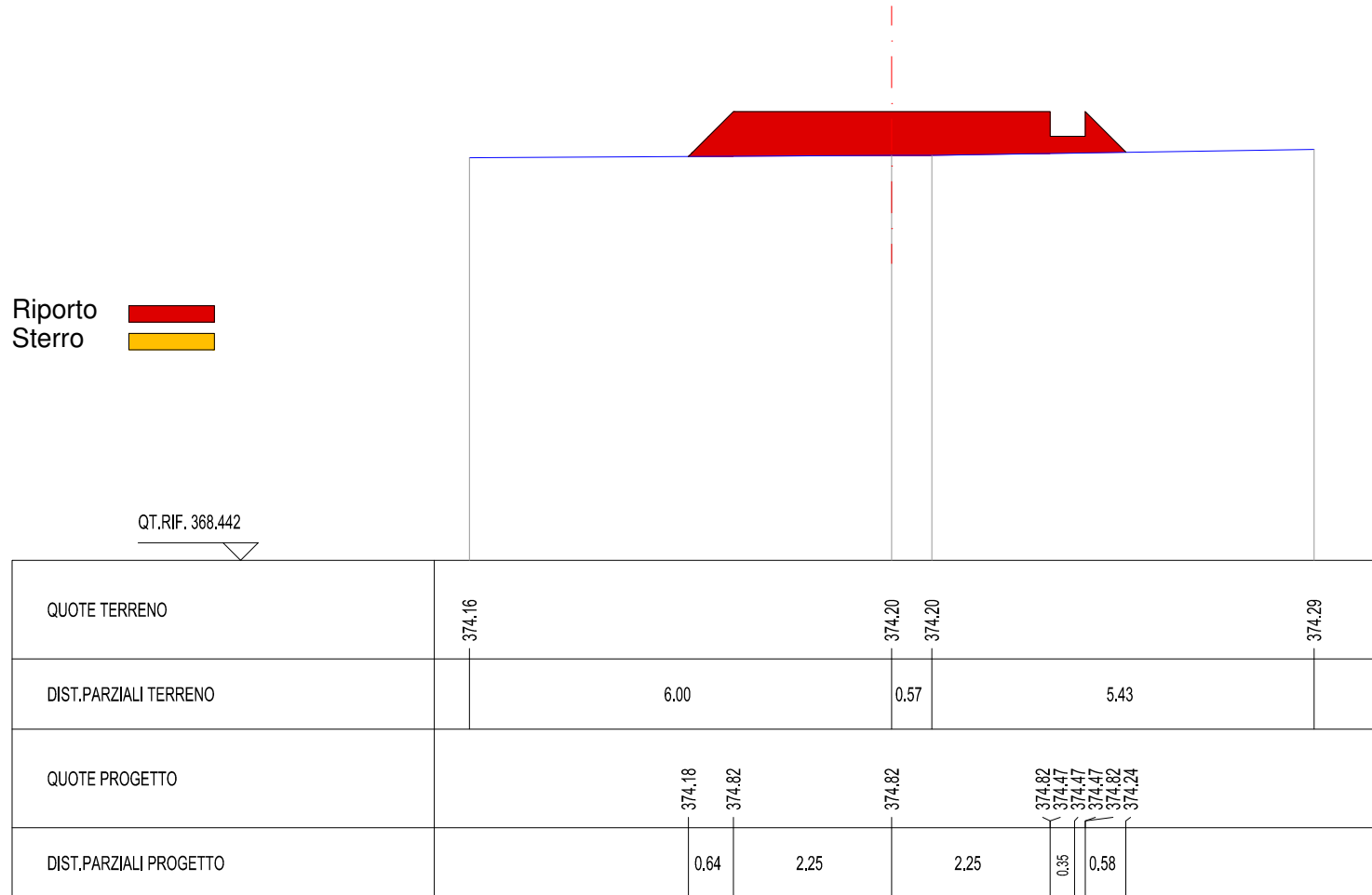
QT.RIF. 368.646

QUOTE TERRENO	374.40	374.42	374.43	374.44	374.44	374.52
DIST.PARZIALI TERRENO	3.50	1.13	1.37	0.56	5.44	
QUOTE PROGETTO	374.99	374.99	374.99	374.99	374.99	374.48
DIST.PARZIALI PROGETTO		2.25	2.25	0.35	0.51	

SEZIONE N. : 72
 QT. PROGETTO : 374.819
 DIST.PROG. : 620.000
 DIST.PREC. : 5.800
 DIST.SUCC. : 10.000

N.B. Sono state selezionate le
 sezioni stradali più significative

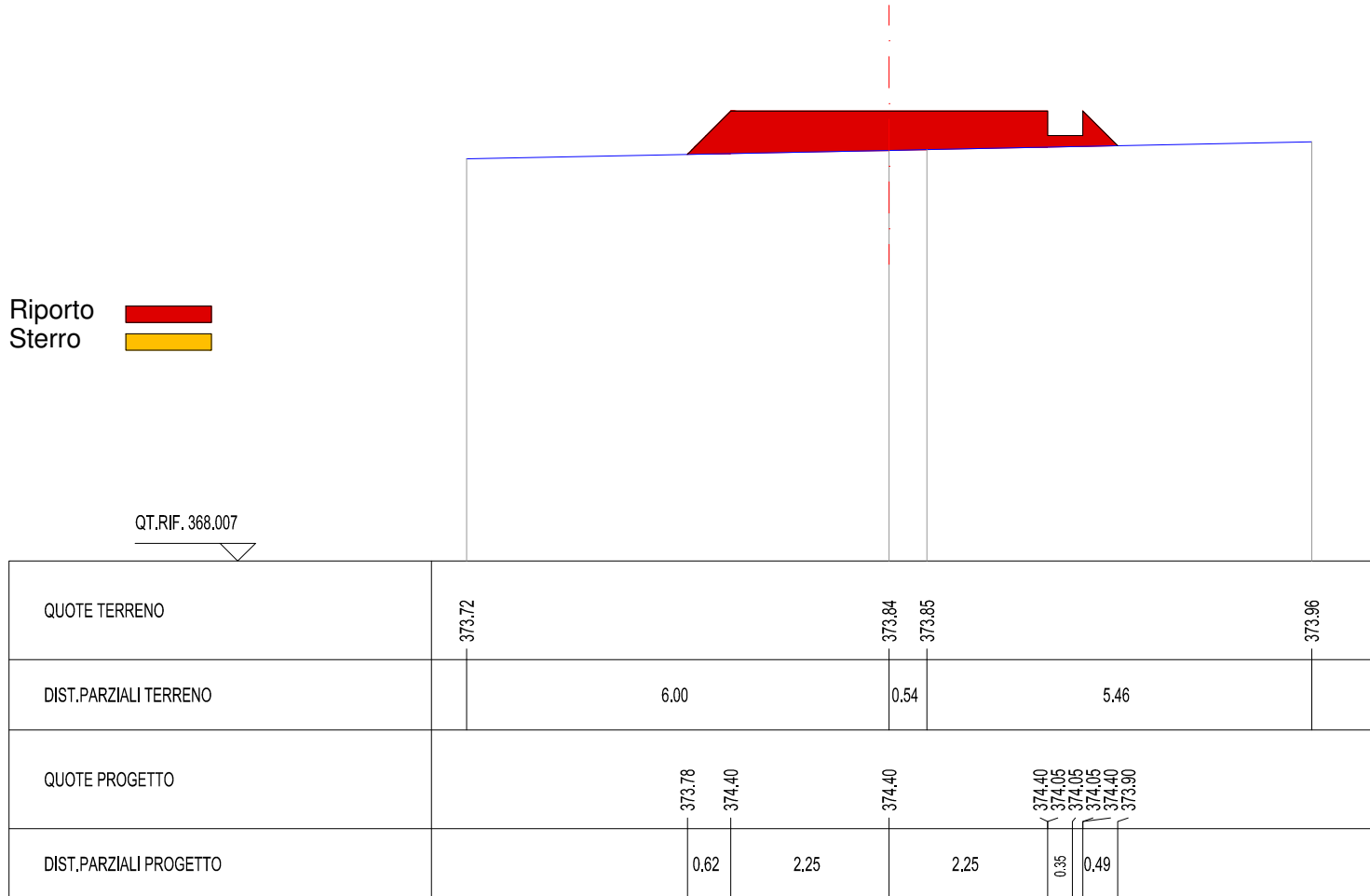
RILEVATI	
RILEVATO	3.271 mq
MANUFATTI	
CANALETTA	0.175 mq



SEZIONE N. : 74
 QT. PROGETTO : 374.396
 DIST.PROG. : 640.000
 DIST.PREC. : 10.000
 DIST.SUCC. : 10.000

N.B. Sono state selezionate le
 sezioni stradali più significative

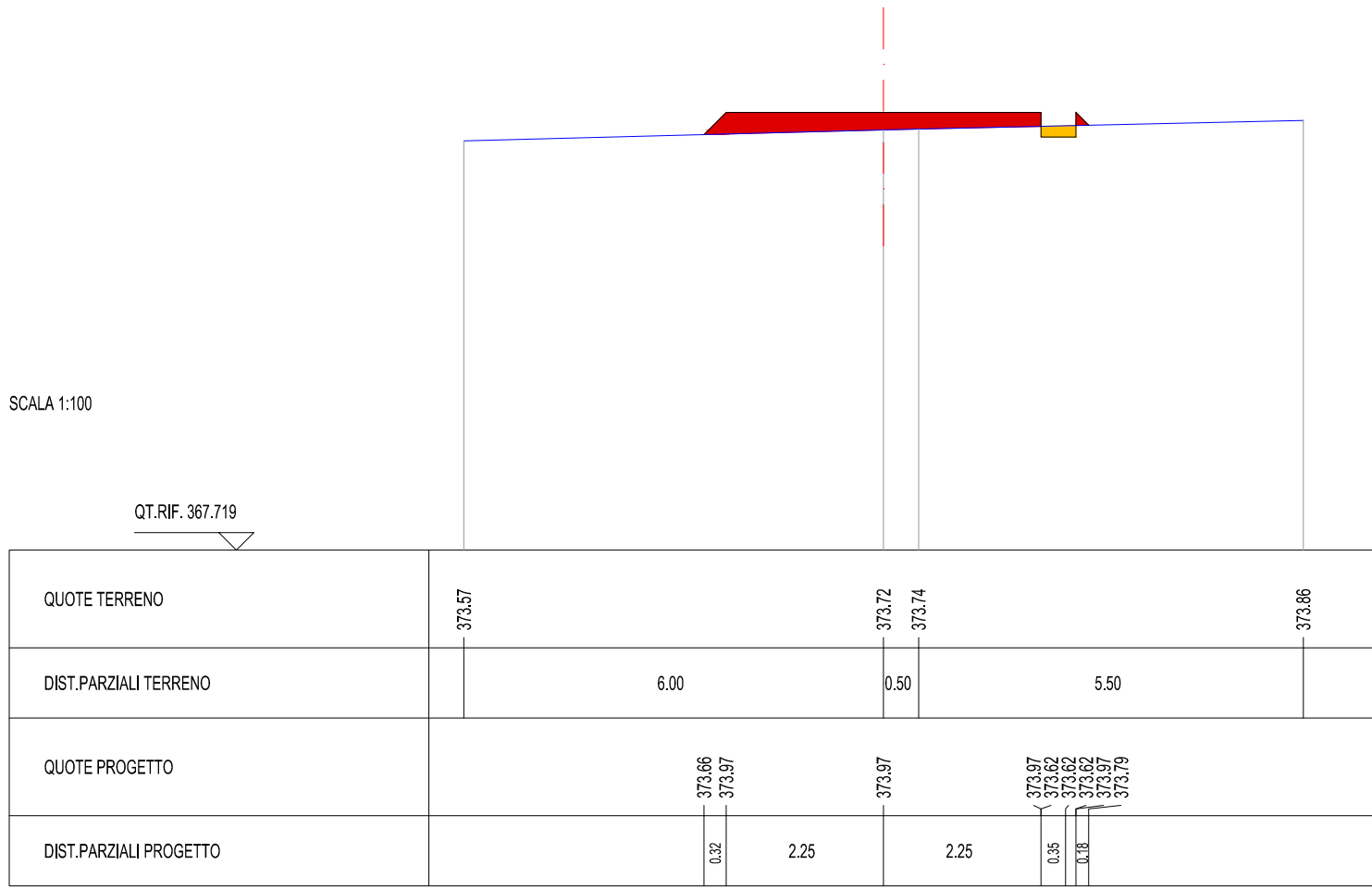
RILEVATI	
RILEVATO	2.908 mq
MANUFATTI	
CANALETTA	0.175 mq



SEZIONE N. : 76
 QT. PROGETTO : 373.972
 DIST.PROG. : 660.000
 DIST.PREC. : 10.000
 DIST.SUCC. : 10.000

N.B. Sono state selezionate le sezioni stradali più significative

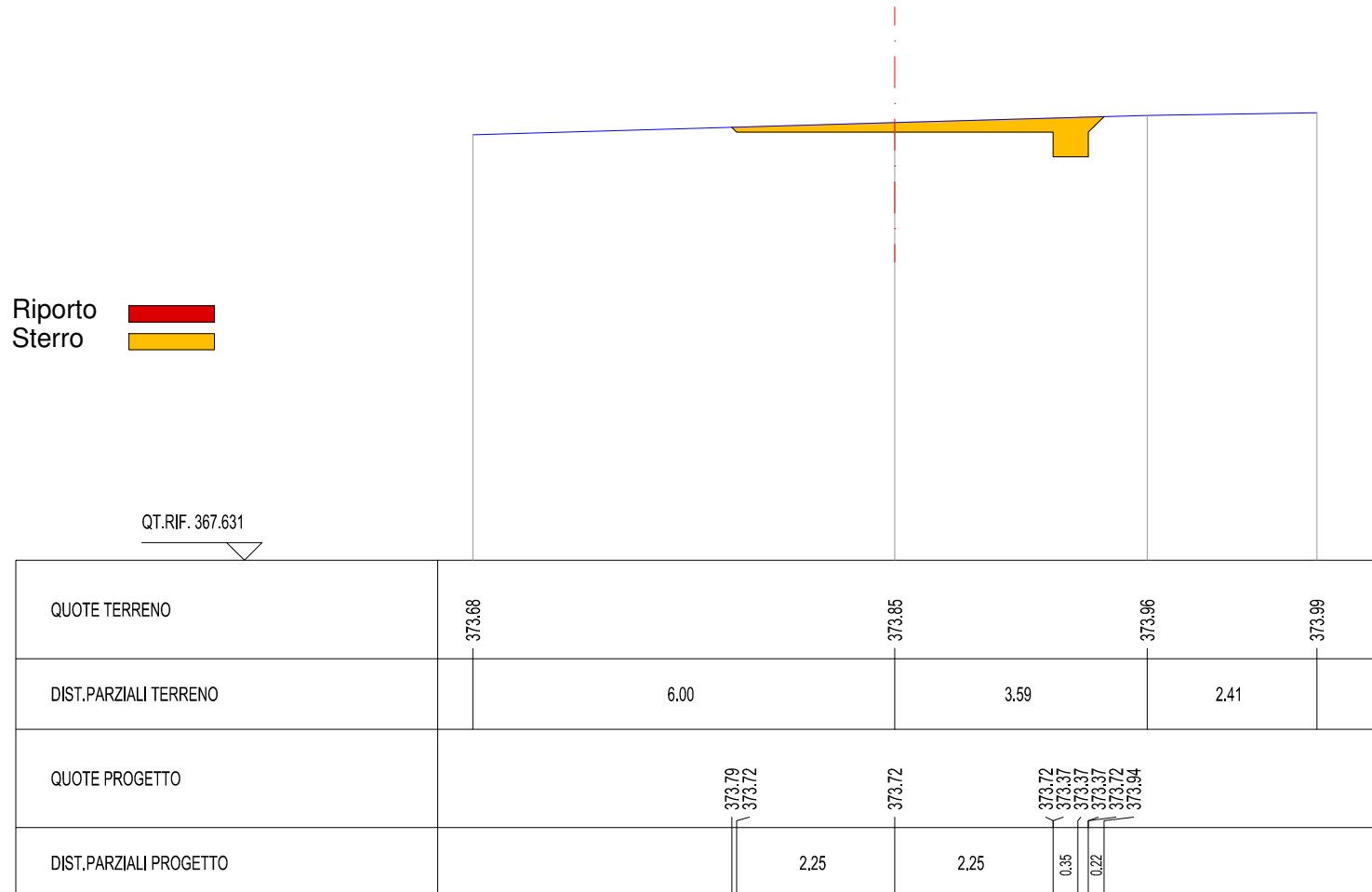
SCAVI E BONIFICHE	
STERRO	0.079 mq
RILEVATI	
RILEVATO	1.191 mq
MANUFATTI	
CANALETTA	0.175 mq



SEZIONE N. : 78
 QT. PROGETTO : 373.717
 DIST.PROG. : 680.000
 DIST.PREC. : 10.000
 DIST.SUCC. : 10.000

N.B. Sono state selezionate le sezioni stradali più significative

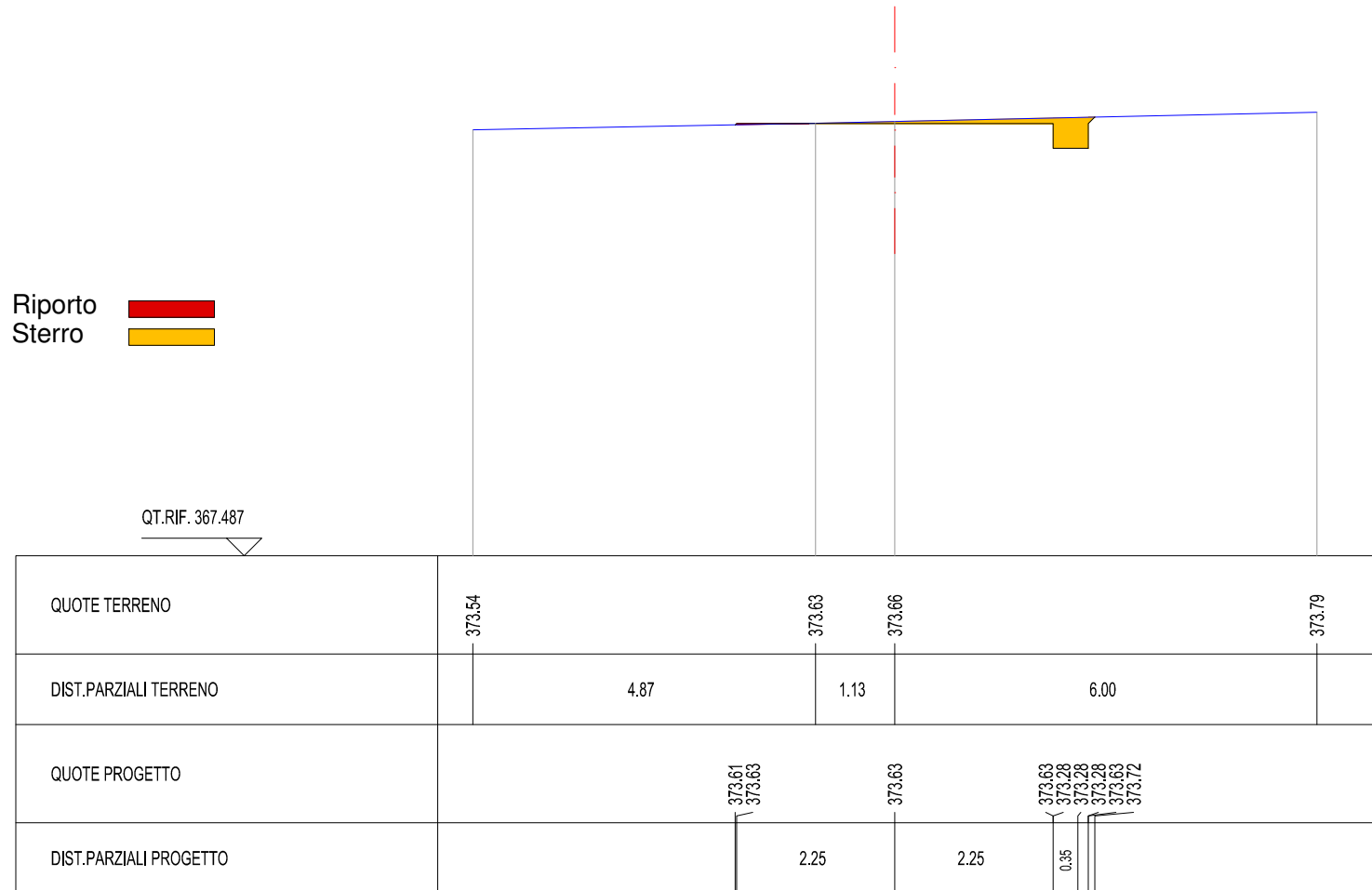
SCAVI E BONIFICHE	
STERRO	0.919 mq
MANUFATTI	
CANALETTA	0.175 mq



SEZIONE N. : 80
 QT. PROGETTO : 373.631
 DIST.PROG. : 700.000
 DIST.PREC. : 10.000
 DIST.SUCC. : 10.000

N.B. Sono state selezionate le sezioni stradali più significative

SCAVI E BONIFICHE	
STERRO	0.357 mq
RILEVATI	
RILEVATO	0.009 mq
MANUFATTI	
CANALETTA	0.175 mq



SEZIONE N. : 82

QT. PROGETTO : 373.544

DIST.PROG. : 720.000

DIST.PREC. : 10.000

DIST.SUCC. : 10.000

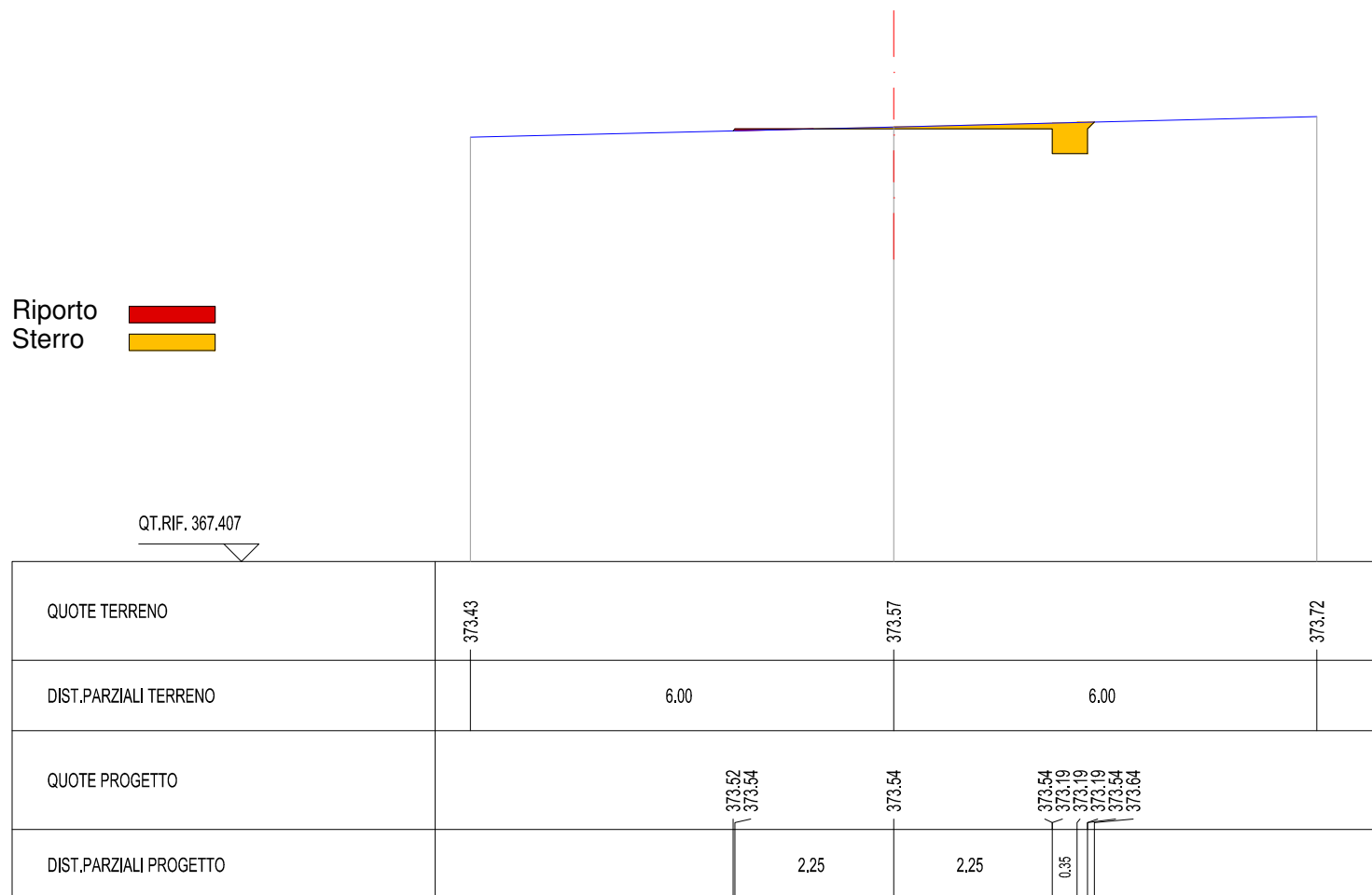
N.B. Sono state selezionate le sezioni stradali più significative

SCAVI E BONIFICHE

STERRO	0.367 mq
--------	----------

RILEVATI	
RILEVATO	0.015 mq

MANUFATTI	
CANALETTA	0.175 mq



SEZIONE N. : 84

QT. PROGETTO : 373.458

DIST.PROG. : 740.000

DIST.PREC. : 10.000

DIST.SUCC. : 10.000

N.B. Sono state selezionate le
sezioni stradali più significative


SCAVI E BONIFICHE

STERRO 0.490 mq

MANUFATTI

CANALETTA 0.175 mq

Riporto 
Sterro 

QT.RIF. 367.313 

QUOTE TERRENO	373.42	373.48	373.52	373.56	373.62
DIST.PARZIALI TERRENO	3.61	2.39	3.04	2.96	
QUOTE PROGETTO		373.48 373.46	373.46	373.46 373.11 373.11 373.46 373.56	
DIST.PARZIALI PROGETTO		2.25	2.25	0.35	

SEZIONE N. : 91

QT. PROGETTO : 373.151

DIST.PROG. : 810.000

DIST.PREC. : 10.000

DIST.SUCC. : 3.973

N.B. Sono state selezionate le sezioni stradali più significative

SCAVI E BONIFICHE

STERRO	0.284 mq
--------	----------

RILEVATI

RILEVATO	0.015 mq
----------	----------

MANUFATTI

CANALETTA	0.175 mq
-----------	----------

Riporto 
Sterro 

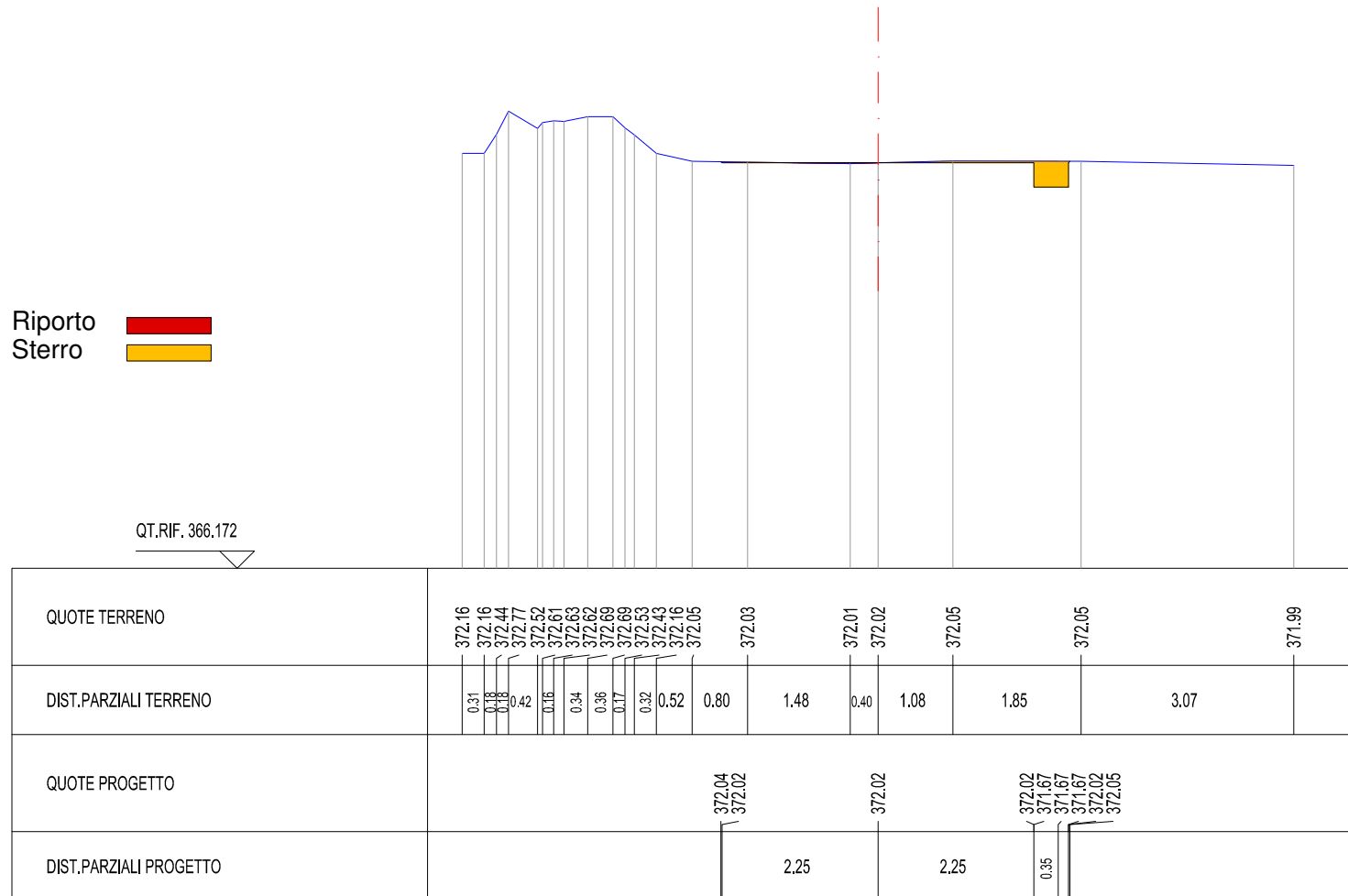
QT.RIF. 366.965

QUOTE TERRENO	373.04	373.07	373.10		373.16	373.17		373.23		373.23
DIST.PARZIALI TERRENO	1.27	0.58		4.14		0.39		2.99		2.63
QUOTE PROGETTO					373.13 373.15	373.15		373.15 372.80 372.80 372.80 373.15 373.22		
DIST.PARZIALI PROGETTO					2.25	2.25		0.35		

SEZIONE N. : 99
 QT. PROGETTO : 372.025
 DIST.PROG. : 870.000
 DIST.PREC. : 4.812
 DIST.SUCC. : 10.000

N.B. Sono state selezionate le sezioni stradali più significative

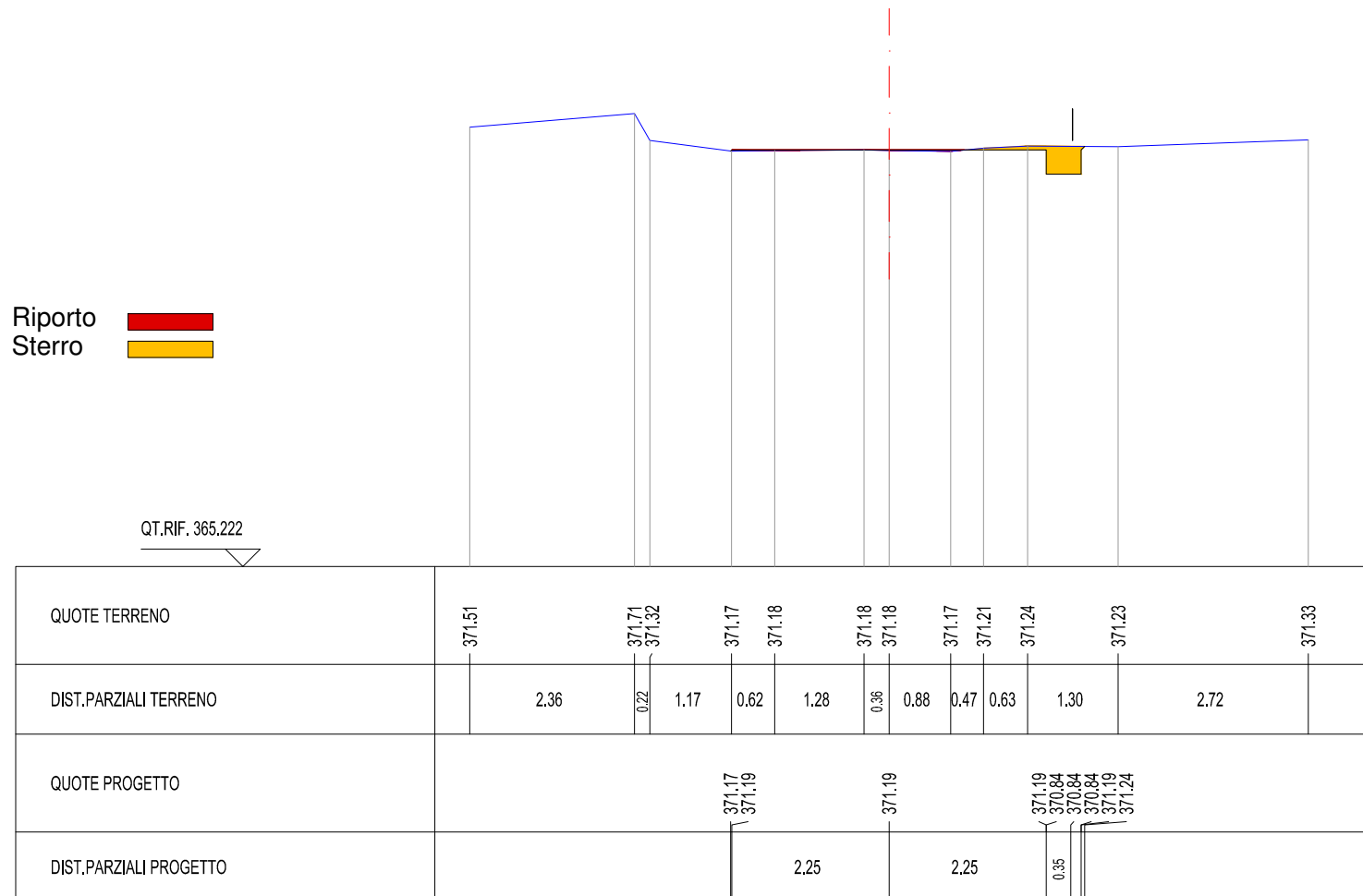
SCAVI E BONIFICHE	
STERRO	0.235 mq
RILEVATI	
RILEVATO	0.006 mq
MANUFATTI	
CANALETTA	0.175 mq



SEZIONE N. : 104
 QT. PROGETTO : 371.187
 DIST.PROG. : 920.000
 DIST.PREC. : 10.000
 DIST.SUCC. : 2.579

N.B. Sono state selezionate le sezioni stradali più significative

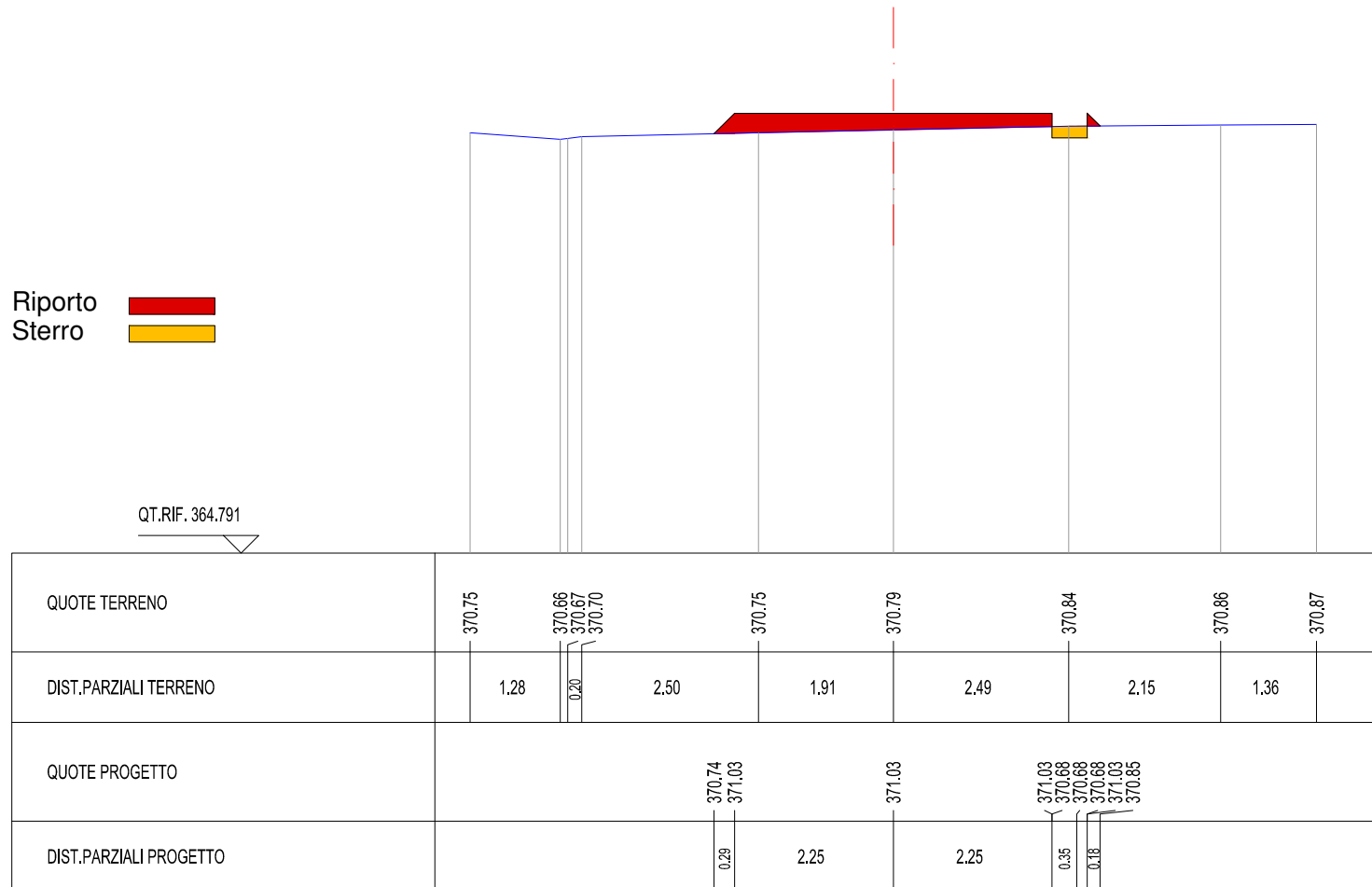
SCAVI E BONIFICHE	
STERRO	0.244 mq
RILEVATI	
RILEVATO	0.035 mq
MANUFATTI	
CANALETTA	0.175 mq



SEZIONE N. : 110
 QT. PROGETTO : 371.027
 DIST.PROG. : 970.000
 DIST.PREC. : 10.000
 DIST.SUCC. : 2.623

N.B. Sono state selezionate le sezioni stradali più significative

SCAVI E BONIFICHE	
STERRO	0.083 mq
RILEVATI	
RILEVATO	1.122 mq
MANUFATTI	
CANALETTA	0.175 mq



SEZIONE N. : 119

QT. PROGETTO : 370.850

DIST.PROG. : 1040.000

DIST.PREC. : 10.000

DIST.SUCC. : 10.000

N.B. Sono state selezionate le sezioni stradali più significative


SCAVI E BONIFICHE

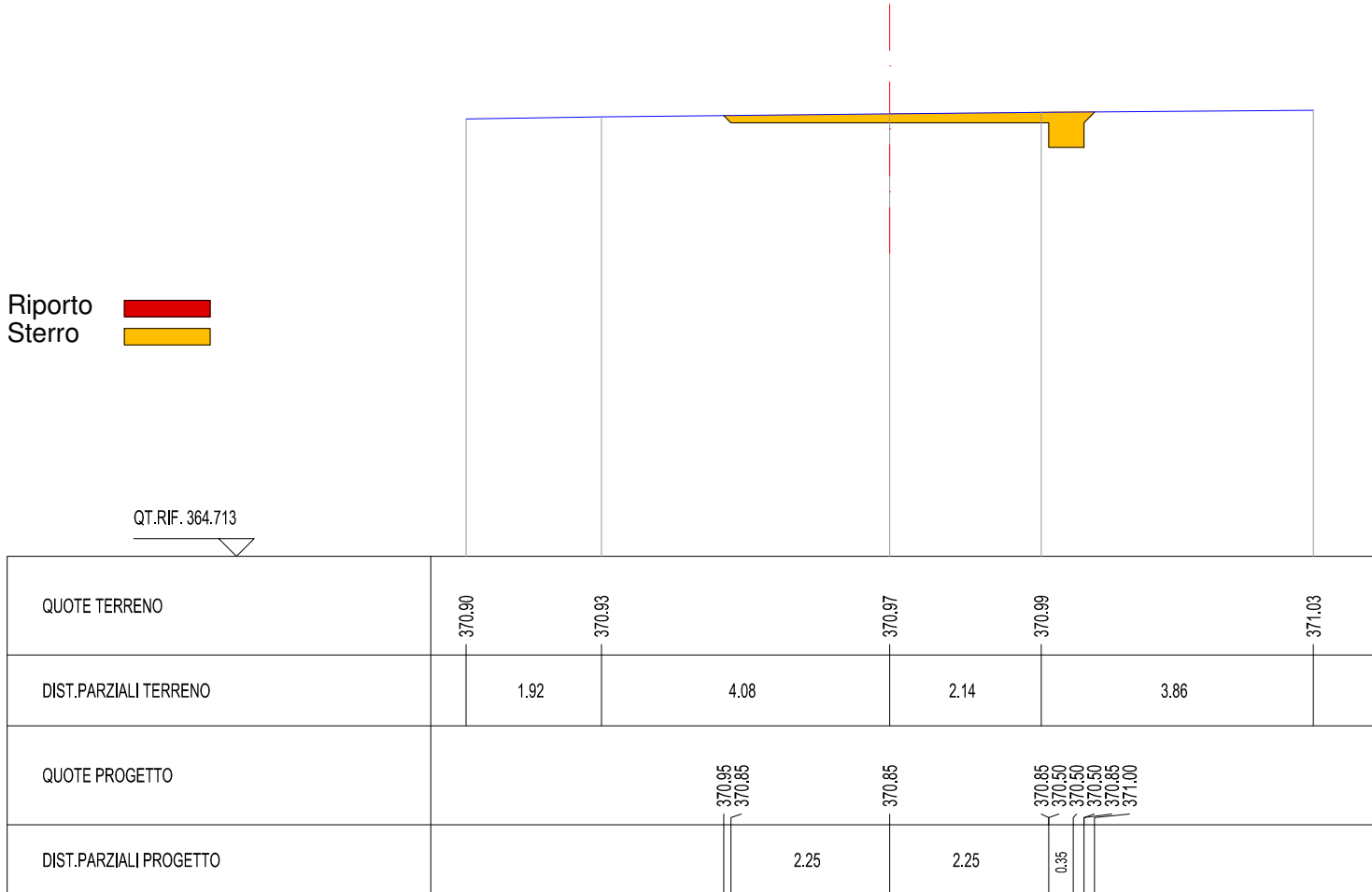
STERRO 0.819 mq

MANUFATTI

CANALETTA 0.175 mq

Riporto 
Sterro 

QT.RIF. 364.713 



SEZIONE N. : 121

QT. PROGETTO : 370.807

DIST.PROG. : 1060.000

DIST.PREC. : 10.000

DIST.SUCC. : 10.000

N.B. Sono state selezionate le
sezioni stradali più significative

SCAVI E BONIFICHE

STERRO 0.675 mq


MANUFATTI

CANALETTA 0.175 mq

Riporto 
Sterro 

SCALA 1:100

QT.RIF. 364.651

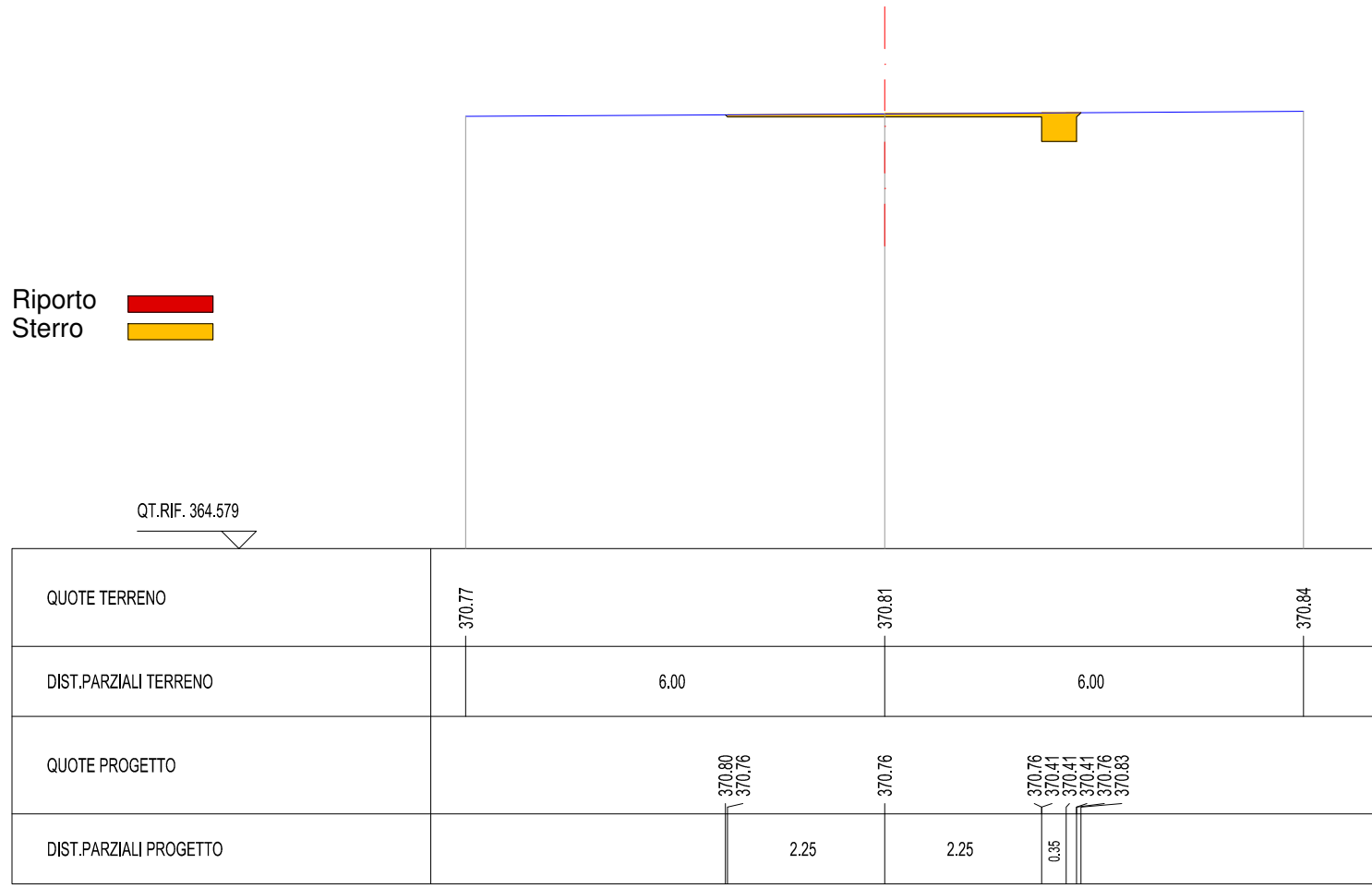


QUOTE TERRENO	370.86	370.90	370.94	370.94	370.94
DIST.PARZIALI TERRENO	6.00	4.81	0.40	0.79	
QUOTE PROGETTO	370.88 370.81	370.81	370.81 370.46 370.46 370.81 370.93		
DIST.PARZIALI PROGETTO	2.25	2.25	0.35		

SEZIONE N. : 123
 QT. PROGETTO : 370.764
 DIST.PROG. : 1080.000
 DIST.PREC. : 10.000
 DIST.SUCC. : 10.000

N.B. Sono state selezionate le sezioni stradali più significative

SCAVI E BONIFICHE	
STERRO	0.410 mq
MANUFATTI	
CANALETTA	0.175 mq



Riporto
 Sterro

QT.RIF. 364.579

SEZIONE N. : 124

QT. PROGETTO : 370.712

DIST.PROG. : 1090.000

DIST.PREC. : 10.000

DIST.SUCC. : 10.000

N.B. Sono state selezionate le
sezioni stradali più significative

SCAVI E BONIFICHE

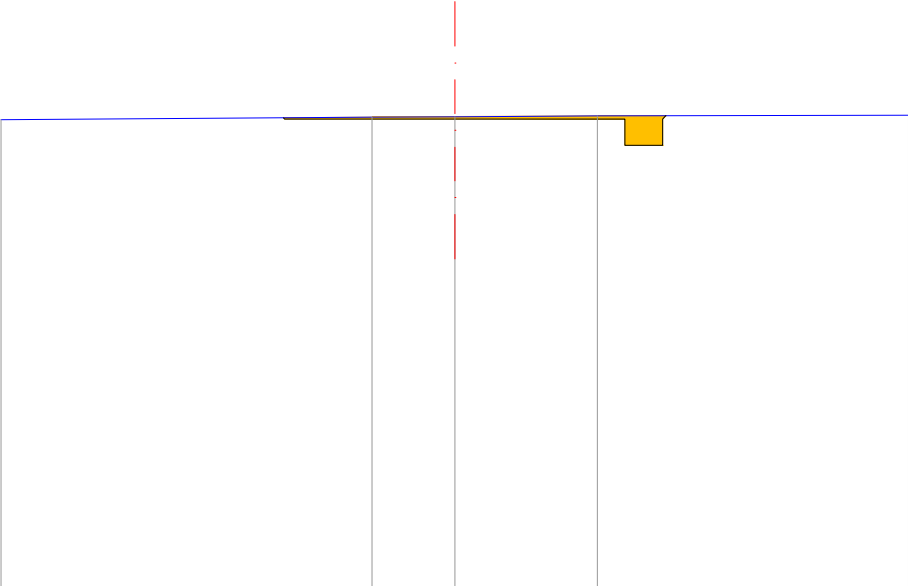
STERRO 0.338 mq

MANUFATTI

CANALETTA 0.175 mq

Riporto 
Sterro 

QT.RIF. 364.513



QUOTE TERRENO	370.70	370.74	370.74	370.75	370.76
DIST.PARZIALI TERRENO	4.91	1.09	1.89	4.11	
QUOTE PROGETTO		370.73 370.71	370.71	370.71 370.36 370.36 370.71 370.76	
DIST.PARZIALI PROGETTO		2.25	2.25	0.35	

SEZIONE N. : 126

QT. PROGETTO : 370.383

DIST.PROG. : 1110.000

DIST.PREC. : 10.000

DIST.SUCC. : 10.000

N.B. Sono state selezionate le
sezioni stradali più significative

SCAVI E BONIFICHE

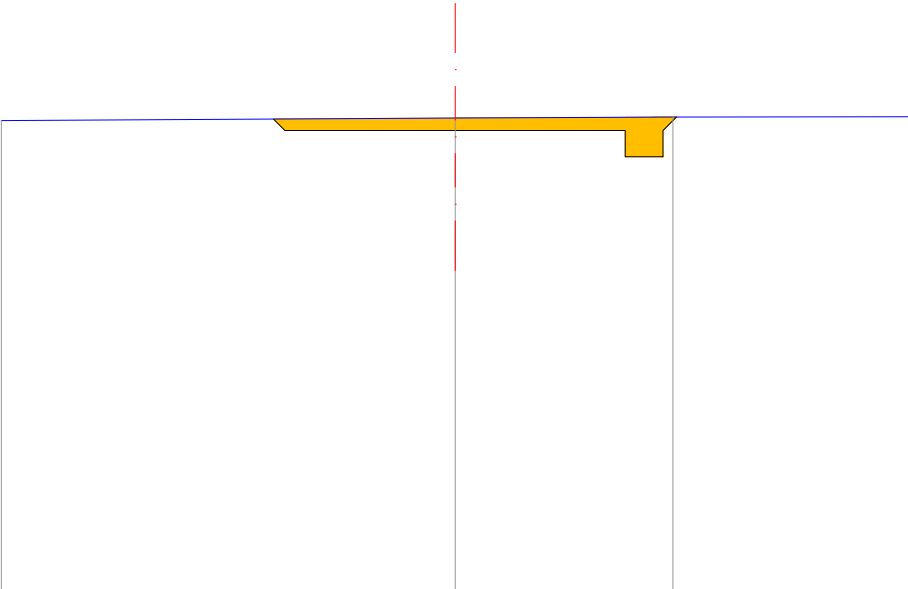
STERRO 1.019 mq

MANUFATTI

CANALETTA 0.175 mq

Riporto 
Sterro 

QT.RIF. 364.247



QUOTE TERRENO	370.51	370.54	370.56	370.56
DIST.PARZIALI TERRENO	6.00	2.88	3.12	
QUOTE PROGETTO	370.53 370.38	370.38	370.38 370.03 370.03 370.38 370.56	
DIST.PARZIALI PROGETTO	2.25	2.25	0.35 0.18	

SEZIONE N. : 128

QT. PROGETTO : 370.023

DIST.PROG. : 1130.000

DIST.PREC. : 10.000

DIST.SUCC. : 10.000

N.B. Sono state selezionate le sezioni stradali più significative

SCAVI E BONIFICHE

STERRO 1.081 mq

MANUFATTI

CANALETTA 0.175 mq

Riporto 
Sterro 

QT.RIF. 363.887

QUOTE TERRENO	370.20	370.20	370.20	370.20	370.20	370.19
DIST.PARZIALI TERRENO	1.29	4.47	1.47	4.53		
QUOTE PROGETTO		370.20 370.02	370.02	370.02	370.02 369.67 369.67 369.67	370.02 370.19
DIST.PARZIALI PROGETTO		0.18	2.25	2.25	0.35 0.17	

SEZIONE N. : 131

QT. PROGETTO : 369.713

DIST.PROG. : 1150.000

DIST.PREC. : 1.922

DIST.SUCC. : 10.000

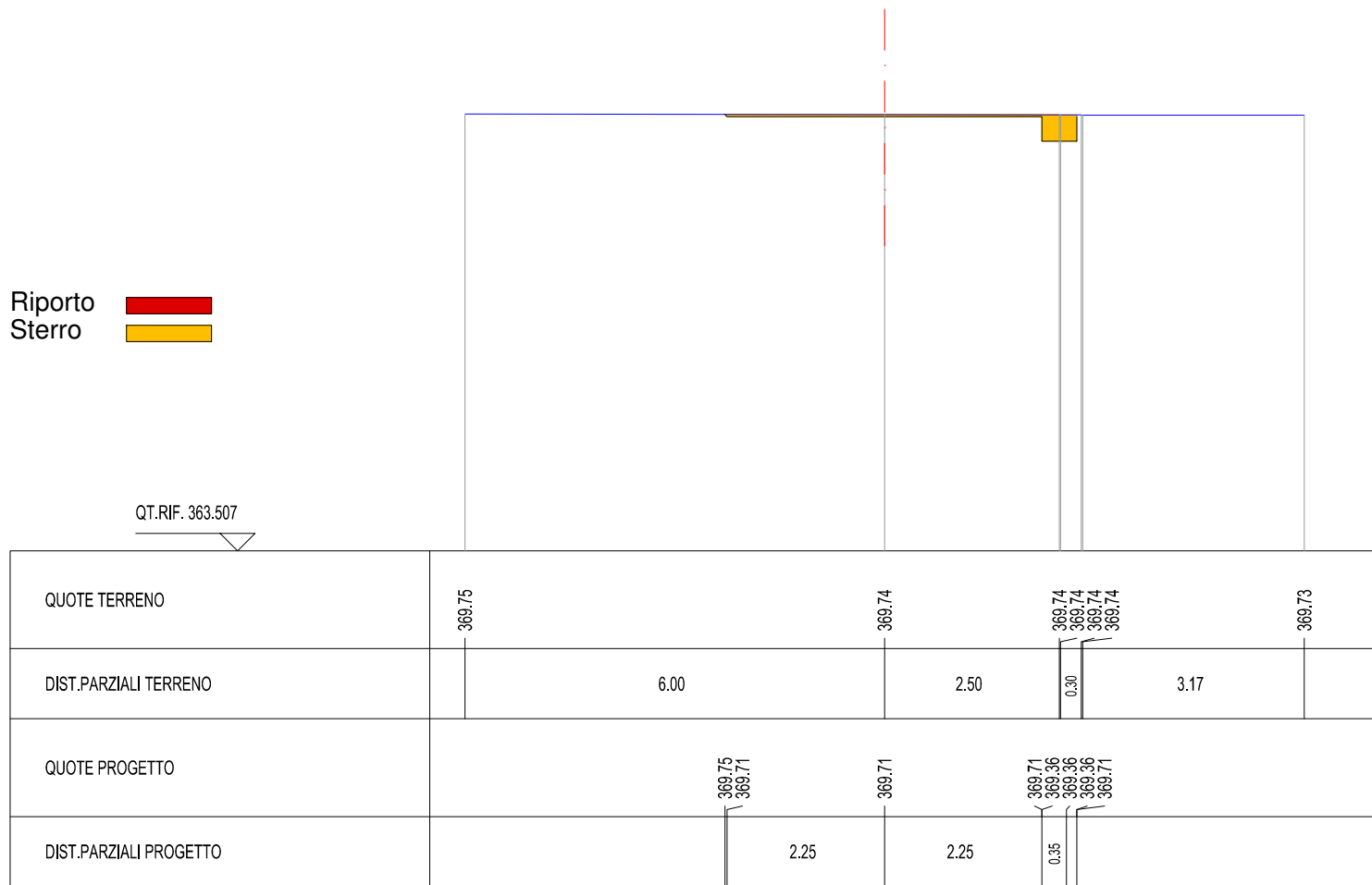
N.B. Sono state selezionate le
sezioni stradali più significative

SCAVI E BONIFICHE

STERRO 0.317 mq

MANUFATTI

CANALETTA 0.175 mq



Riporto █
Sterro █

SEZIONE N. : 137

QT. PROGETTO : 369.697

DIST.PROG. : 1200.000

DIST.PREC. : 6.177

DIST.SUCC. : 2.373

N.B. Sono state selezionate le sezioni stradali più significative

RILEVATI

RILEVATO 1.829 mq

MANUFATTI

CANALETTA 0.175 mq

Riporto 
Sterro 

QT.RIF. 363.394

QUOTE TERRENO	369.44			369.32	369.30		369.25	369.24	369.24		369.20	369.19	369.20
DIST.PARZIALI TERRENO		6.00		0.80	1.61		0.33	1.55		0.72	0.94		
QUOTE PROGETTO		369.37	369.70	369.70		369.70	369.35	369.35	369.35	369.70			
DIST.PARZIALI PROGETTO		0.33	2.25		2.25		0.35						

SEZIONE N. : 141

QT. PROGETTO : 369.505

DIST.PROG. : 1220.000

DIST.PREC. : 9.076

DIST.SUCC. : 10.000

N.B. Sono state selezionate le sezioni stradali più significative

SCAVI E BONIFICHE

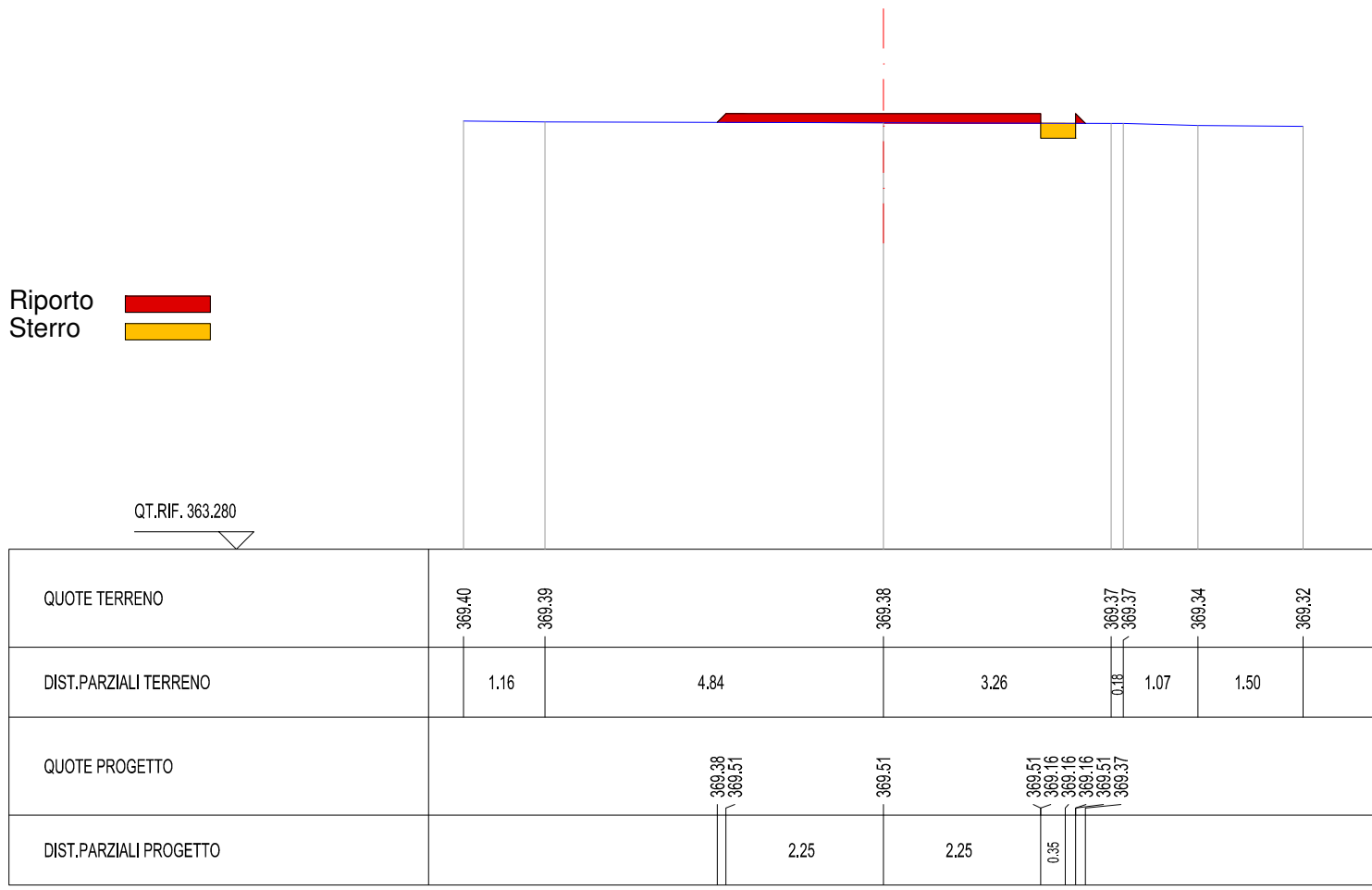
STERRO	0.107 mq
--------	----------

RILEVATI

RILEVATO	0.601 mq
----------	----------

MANUFATTI


CANALETTA	0.175 mq
-----------	----------



SEZIONE N. : 152
 QT. PROGETTO : 368.249
 DIST.PROG. : 1330.000
 DIST.PREC. : 10.000
 DIST.SUCC. : 9.291

N.B. Sono state selezionate le sezioni stradali più significative

SCAVI E BONIFICHE	
STERRO	0.182 mq
RILEVATI	
RILEVATO	0.199 mq
MANUFATTI	
CANALETTA	0.175 mq



Riporto
 Sterro

SEZIONE N. : 156

QT. PROGETTO : 368.163

DIST.PROG. : 1355.910

DIST.PREC. : 5.910

N.B. Sono state selezionate le sezioni stradali più significative

SCAVI E BONIFICHE

STERRO 0.465 mq

RILEVATI

RILEVATO 0.115 mq

MANUFATTI

CANALETTA 0.175 mq

Riporto 
Sterro 

QT.RIF. 361.779

QUOTE TERRENO	368.00	368.00	368.02	368.03		368.13	368.15	368.16	368.26	368.28		368.34			
DIST.PARZIALI TERRENO	0.64	0.83	1.27		2.61	0.50	0.81		5.05						
QUOTE PROGETTO						368.07	368.16		368.16		368.16	367.81	367.81	368.16	368.30
DIST.PARZIALI PROGETTO							2.25		2.25		0.35				