

Via Diocleziano, 107 - 80125 Napoli  
 Tel. 081.19566613 - Fax. 081.7618640  
 www.newgreen.it

**cogein** energy



REGIONE PUGLIA

Comune principale impianto



COMUNE DI ACQUAVIVA  
 DELLE FONTI  
 PROVINCIA DI BARI

Opere connesse



COMUNE DI GIOIA  
 DEL COLLE  
 PROVINCIA DI BARI



COMUNE DI  
 SANTERAMO IN COLLE  
 PROVINCIA DI BARI



COMUNE DI LATERZA  
 PROVINCIA DI TARANTO




COMUNE DI CASTELLANETA  
 PROVINCIA DI TARANTO



PROGETTO PER LA REALIZZAZIONE DI UN IMPIANTO PER LA PRODUZIONE DI ENERGIA ELETTRICA DA FONTE EOLICA, AI SENSI DEL D.LGS N. 387 DEL 2003, COMPOSTO DA N° 12 AEREOGENERATORI, PER UNA POTENZA COMPLESSIVA DI 72 MW, SITO NEL COMUNE DI ACQUAVIVA DELLE FONTI (BA) E OPERE CONNESSE NEI COMUNI DI GIOIA DEL COLLE (BA), SANTERAMO IN COLLE (BA), LATERZA (TA) E CASTELLANETA (TA)

COD.REG.	DESCRIZIONE	SCALA DI RAPP.
	<b>SEZIONI STRADALI DEI TRONCHI DI VIABILITA' DI NUOVA REALIZZAZIONE - H2_H8 -</b>	1:100
COD. INT.		
TAV. SS2_8		



REDATTO	VERIFICATO	APPROVATO	REVISIONE
dott. Rino Castaldo arch. Rosario Manco	ing. Giuliana Faella ing. Federica Mallozzi dott. Rino Castaldo	ing. Giuseppe De Masi	Rev.0
			DATA
			07/2021

**SEZIONE N. : 1**

QT. PROGETTO : 389.275

DIST.PROG. : 0.000

DIST.SUCC. : 10.000

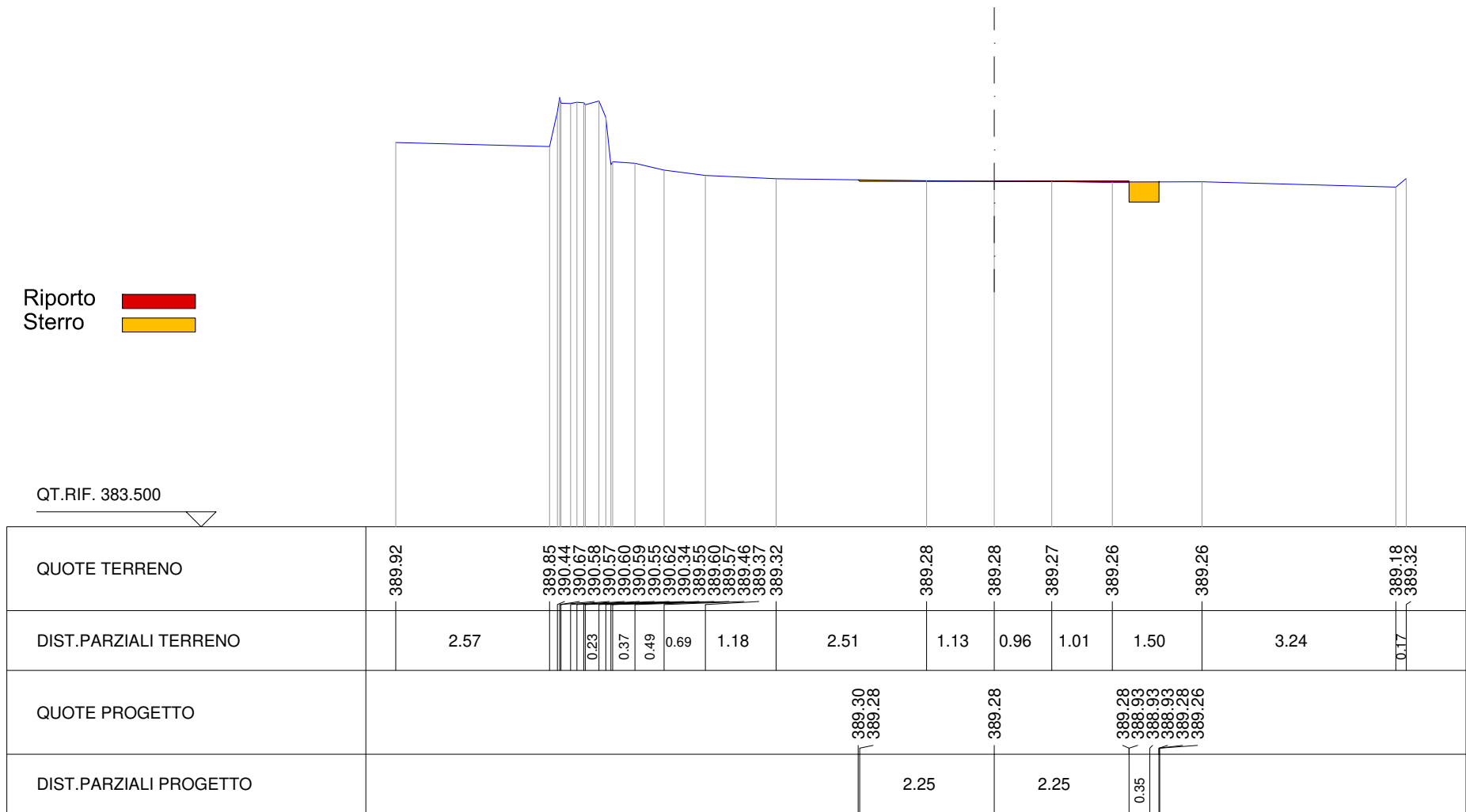
N.B. Sono state selezionate le sezioni stradali più significative

**SCAVI E BONIFICHE**

STERRO	0.190 mq
RILEVATI	
RILEVATO	0.017 mq
MANUFATTI	
CANALETTA	0.175 mq

Riporto   
Sterro

QT.RIF. 383.500






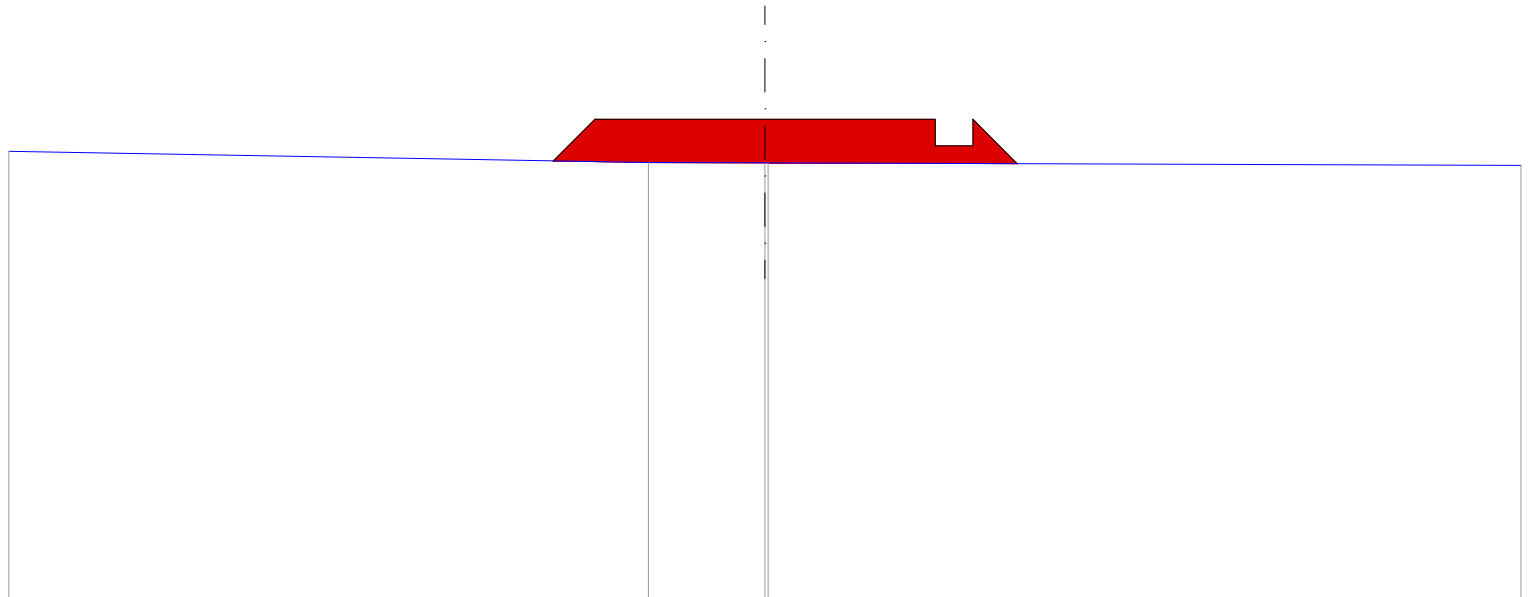
**SEZIONE N. : 7**  
 QT. PROGETTO : 390.761  
 DIST.PROG. : 50.000  
 DIST.PREC. : 3.317  
 DIST.SUCC. : 10.000

RILEVATI	
RILEVATO	3.024 mq
MANUFATTI	
CANALETTA	0.175 mq

N.B. Sono state selezionate le sezioni stradali più significative

Riporto   
 Sterro 

QT.RIF. 384.408 




QUOTE TERRENO	390.34		390.19	390.19		390.15
DIST.PARZIALI TERRENO		8.46		1.54		9.96
QUOTE PROGETTO		390.21	390.76	390.76	390.76	390.41
DIST.PARZIALI PROGETTO		0.55	2.25	2.25	0.35	0.58

<b>SEZIONE N. : 10</b>
QT. PROGETTO : 391.653
DIST.PROG. : 80.000
DIST.PREC. : 10.000
DIST.SUCC. : 10.000

N.B. Sono state selezionate le sezioni stradali più significative

<b>SCAVI E BONIFICHE</b>	
STERRO	0.248 mq
<b>RILEVATI</b>	
RILEVATO	0.002 mq
<b>MANUFATTI</b>	
CANALETTA	0.175 mq



Riporto █  
Sterro █

QT. RIF. 385.444

QUOTE TERRENO	391.60		391.69	391.68		391.53			
DIST.PARZIALI TERRENO		9.48	0.52		10.00				
QUOTE PROGETTO		391.67	391.65	391.65	391.65	391.30	391.30	391.65	391.64
DIST.PARZIALI PROGETTO			2.25		2.25	0.35			

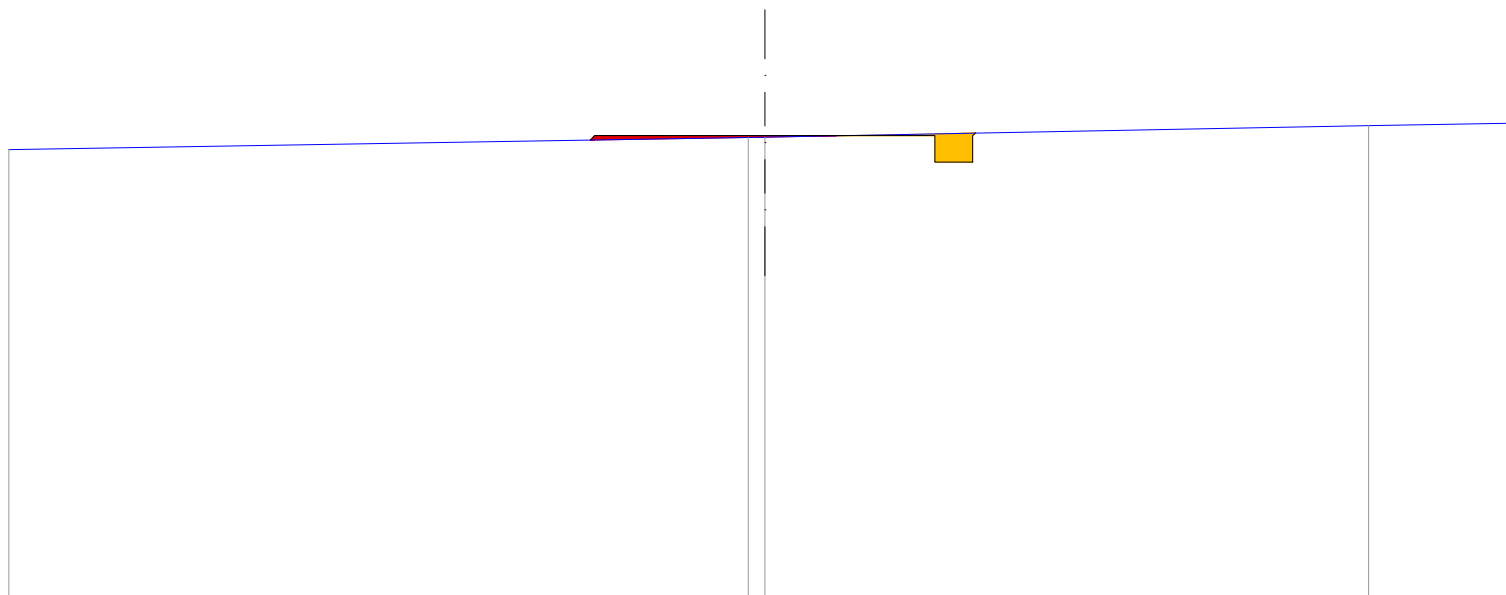
<b>SEZIONE N. : 14</b>
QT. PROGETTO : 392.572
DIST.PROG. : 110.000
DIST.PREC. : 10.000
DIST.SUCC. : 10.000

N.B. Sono state selezionate le sezioni stradali più significative

<b>SCAVI E BONIFICHE</b>	
STERRO	0.208 mq
<b>RILEVATI</b>	
RILEVATO	0.094 mq
<b>MANUFATTI</b>	
CANALETTA	0.175 mq

Riporto   
Sterro 

QT.RIF. 386.430



QUOTE TERRENO	392.39		392.55 392.55		392.71	392.74
DIST.PARZIALI TERRENO		9.78	0.22		7.98	2.02
QUOTE PROGETTO			392.52 392.57	392.57	392.57 392.22 392.22 392.57 392.61	
DIST.PARZIALI PROGETTO			2.25	2.25	0.35	

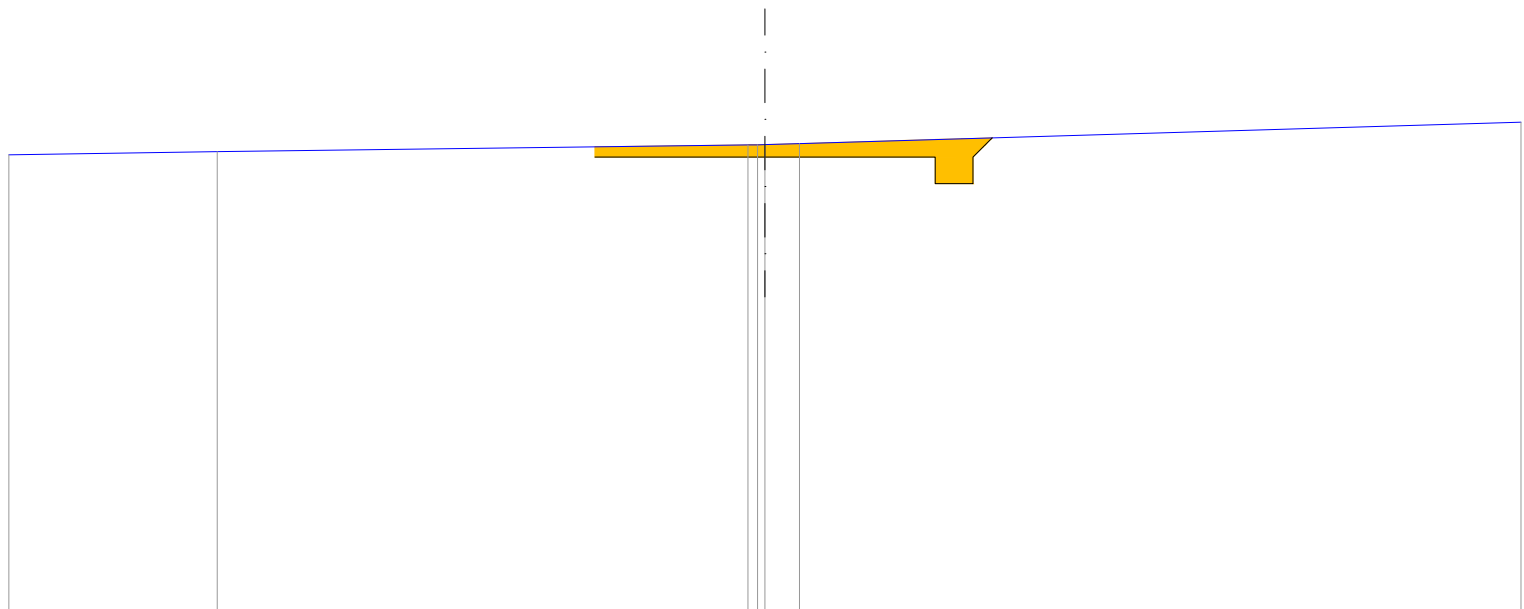
SEZIONE N. : 18  
 QT. PROGETTO : 393.064  
 DIST.PROG. : 140.000  
 DIST.PREC. : 10.000  
 DIST.SUCC. : 10.000

SCAVI E BONIFICHE	
STERRO	1.108 mq
MANUFATTI	
CANALETTA	0.175 mq

N.B. Sono state selezionate le sezioni stradali più significative

Riporto   
 Sterro

QT.RIF. 387.069



QUOTE TERRENO	393.09	393.14	393.23 393.23 393.23 393.24	393.52
DIST.PARZIALI TERRENO	2.75	7.02	0.46	9.54
QUOTE PROGETTO		393.06	393.06 393.06 392.71 392.71 393.06 393.32	
DIST.PARZIALI PROGETTO		2.25	2.25 0.35 0.25	

**SEZIONE N. : 21**

QT. PROGETTO : 393.064

DIST.PROG. : 170.000

DIST.PREC. : 10.000

DIST.SUCC. : 10.828

N.B. Sono state selezionate le sezioni stradali più significative

**SCAVI E BONIFICHE**

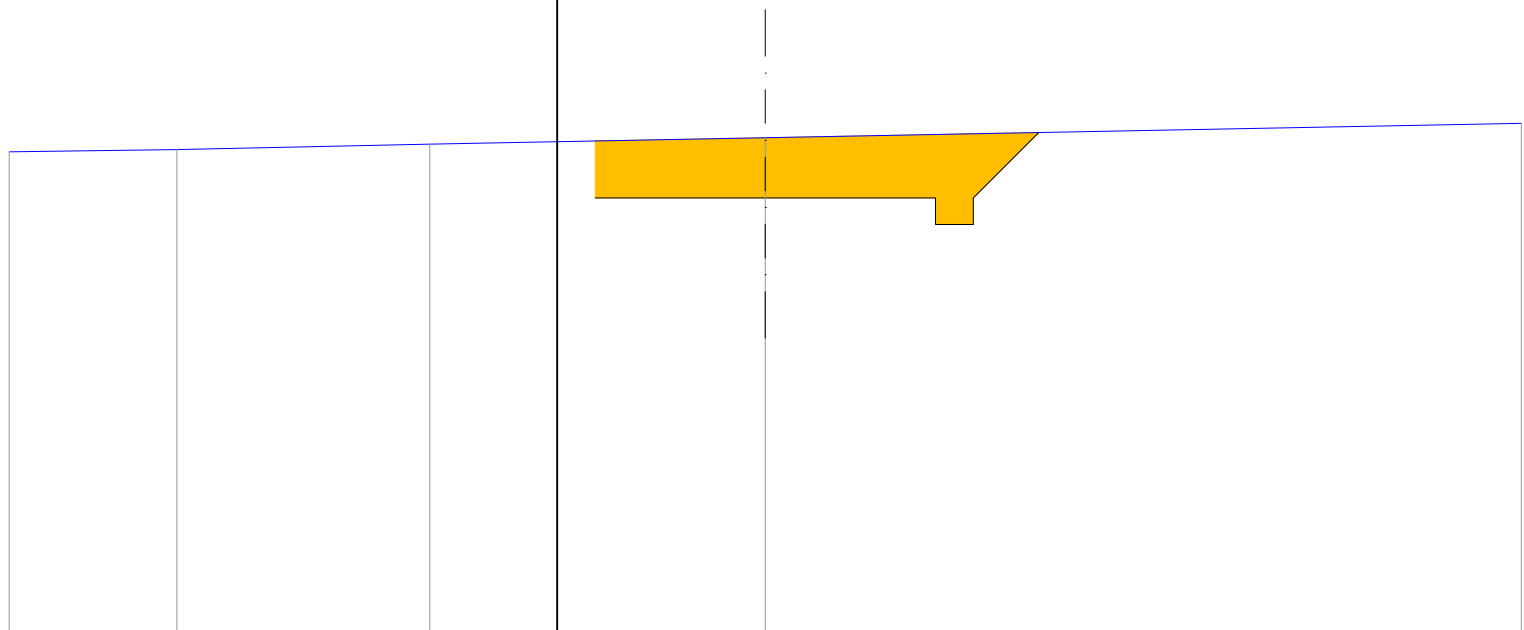
STERRO

4.556 mq

MANUFATTI

CANALETTA

0.175 mq



Riporto   
Sterro

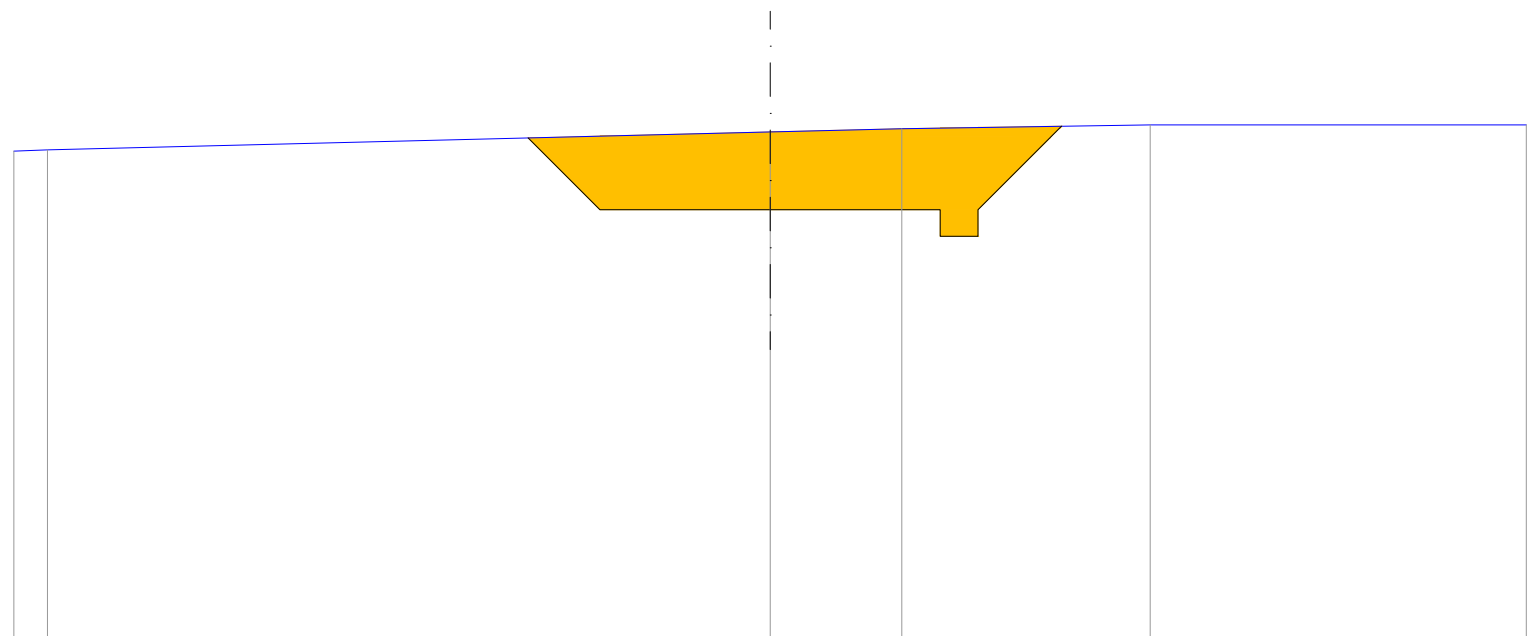
QUOTE TERRENO	393.68	393.70	393.78	393.86	394.05
DIST.PARZIALI TERRENO	2.22	3.34	4.44	10.00	
QUOTE PROGETTO			393.06	393.06	393.06 392.71 392.71 393.06 393.93
DIST.PARZIALI PROGETTO			2.25	2.25	0.35 0.87



SEZIONE N. : 23  
 QT. PROGETTO : 393.298  
 DIST.PROG. : 190.000  
 DIST.PREC. : 9.172  
 DIST.SUCC. : 10.000

SCAVI E BONIFICHE	
STERRO	6.416 mq
MANUFATTI	
CANALETTA	0.175 mq

N.B. Sono state selezionate le sezioni stradali più significative



Riporto █  
 Sterro █

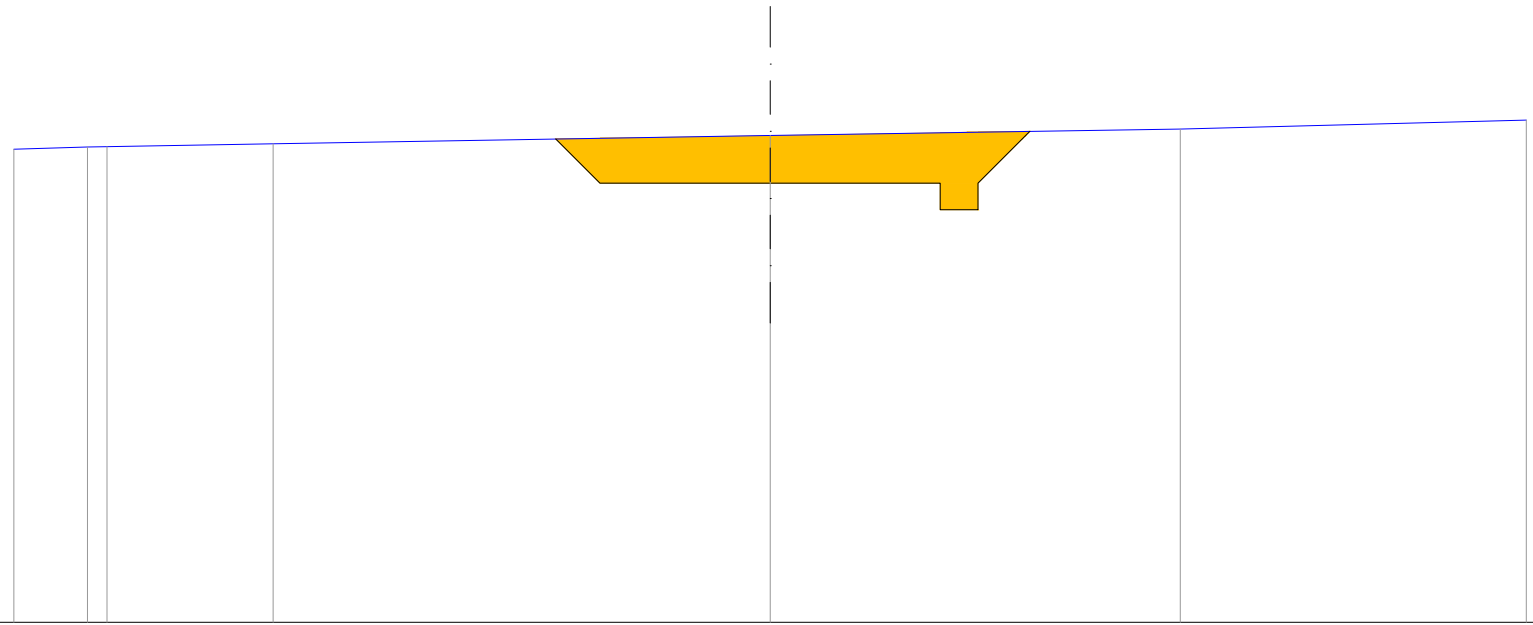
QT.RIF. 387.636

QUOTE TERRENO	394.08 394.09			394.33	394.37	394.42	394.42
DIST.PARZIALI TERRENO	0.44	9.56		1.74	3.28	4.97	
QUOTE PROGETTO		394.25 393.30		393.30	393.30 392.95 392.95 393.30	394.40	
DIST.PARZIALI PROGETTO		0.95	2.25	2.25	0.35 1.11		

<b>SEZIONE N. : 25</b>
QT. PROGETTO : 393.810
DIST.PROG. : 210.000
DIST.PREC. : 10.000
DIST.SUCC. : 10.000

<b>SCAVI E BONIFICHE</b>	
STERRO	3.747 mq
<b>MANUFATTI</b>	
CANALETTA	0.175 mq

N.B. Sono state selezionate le sezioni stradali più significative



Ripporto   
 Sterro

QT.RIF. 388.003

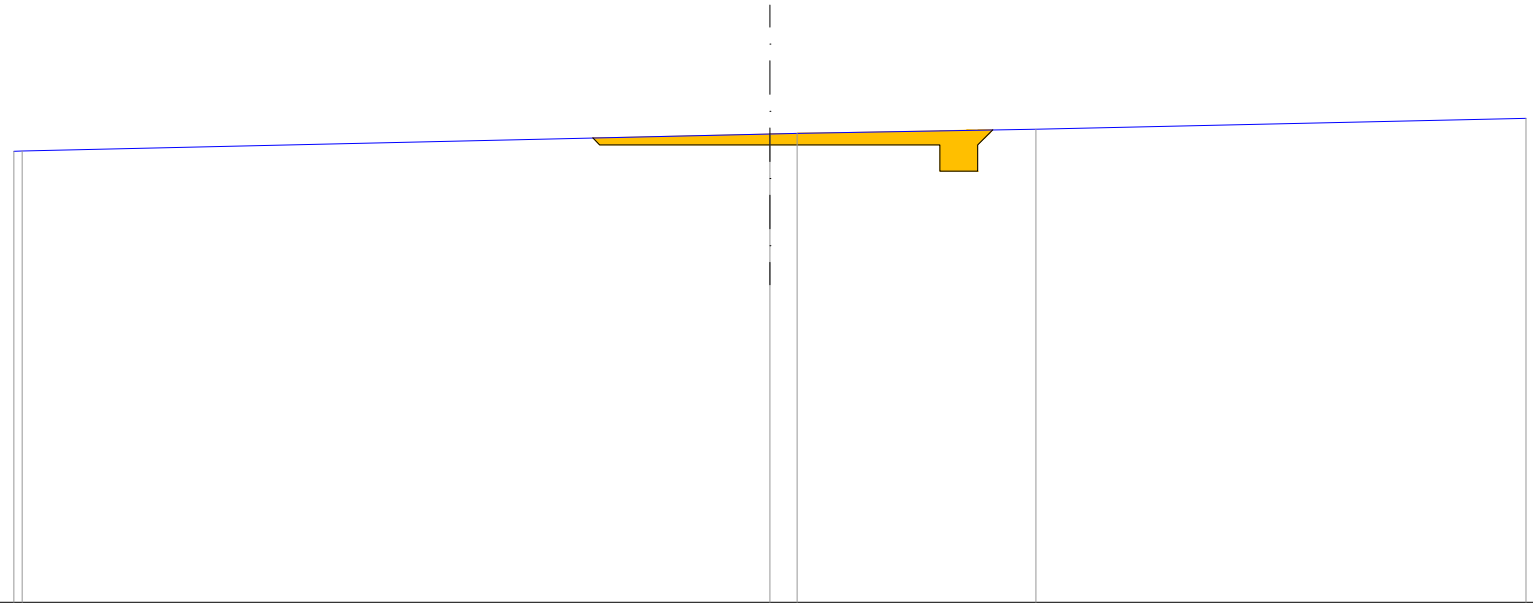
QUOTE TERRENO	394.26	394.29 394.30	394.33	394.44	394.53	394.65
DIST.PARZIALI TERRENO	0.97	0.26	2.20	6.57	5.43	4.57
QUOTE PROGETTO		394.39 393.81	393.81	393.81	393.81 393.46 393.46 393.81 394.50	
DIST.PARZIALI PROGETTO		0.58	2.25	2.25	0.35 0.69	

SEZIONE N. : 27  
 QT. PROGETTO : 394.321  
 DIST.PROG. : 230.000  
 DIST.PREC. : 10.000  
 DIST.SUCC. : 10.000

SCAVI E BONIFICHE	
STERRO	0.934 mq
MANUFATTI	
CANALETTA	0.175 mq

N.B. Sono state selezionate le sezioni stradali più significative

Riporto   
 Sterro



QUOTE TERRENO	394.23 394.24		394.47 394.47		394.53		394.67
DIST.PARZIALI TERRENO		9.89	0.36	3.16		6.48	
QUOTE PROGETTO		394.41 394.32	394.32	394.32 393.97 393.97 394.32	394.52		
DIST.PARZIALI PROGETTO			2.25	2.25	0.35 0.20		


<b>SEZIONE N. : 30</b>
QT. PROGETTO : 394.633
DIST.PROG. : 260.000
DIST.PREC. : 10.000
DIST.SUCC. : 10.000

N.B. Sono state selezionate le sezioni stradali più significative

<b>SCAVI E BONIFICHE</b>	
STERRO	0.004 mq
<b>RILEVATI</b>	
RILEVATO	1.982 mq
<b>MANUFATTI</b>	
CANALETTA	0.175 mq

Ripporto   
Sterro 

QT.RIF. 388.258



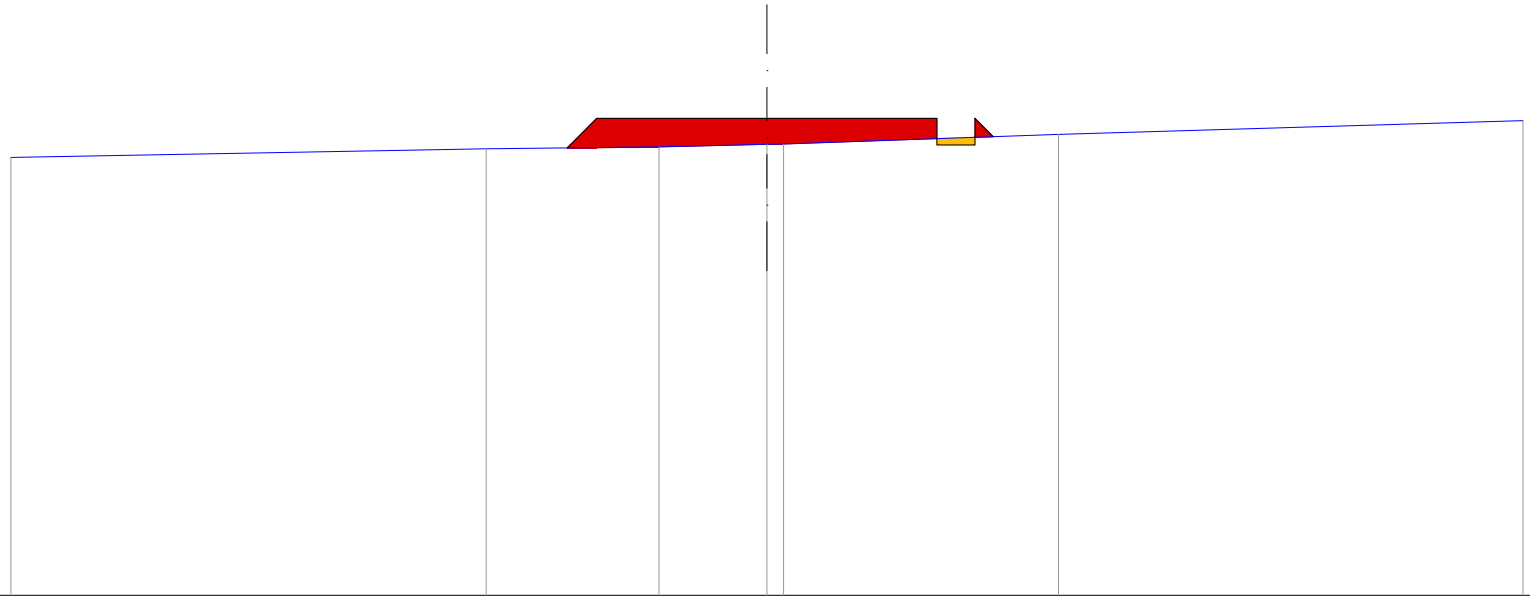
QUOTE TERRENO	393.98			394.23		394.31		394.54
DIST.PARZIALI TERRENO		10.00			3.12		6.88	
QUOTE PROGETTO			394.16 394.63	394.63		394.63 394.28 394.28 394.63 394.30		
DIST.PARZIALI PROGETTO			0.47	2.25	2.25	0.35 0.33		

**SEZIONE N. : 32**  
**QT. PROGETTO : 394.429**  
**DIST.PROG. : 275.596**  
**DIST.PREC. : 5.596**  
**DIST.SUCC. : 4.404**

N.B. Sono state selezionate le sezioni stradali più significative

SCAVI E BONIFICHE	
STERRO	0.045 mq
RILEVATI	
RILEVATO	1.626 mq
MANUFATTI	
CANALETTA	0.175 mq

Riporto   
Sterro 



QT.RIF. 388.121

QUOTE TERRENO	393.91	394.02	394.05	394.09 394.09	394.22	394.40
DIST.PARZIALI TERRENO	6.29	2.29	1.43	0.22	3.64	6.14
QUOTE PROGETTO		394.04 394.43	394.43	394.43	394.43 394.08 394.08 394.43 394.19	
DIST.PARZIALI PROGETTO		0.39	2.25	2.25	0.35 0.24	

**SEZIONE N. : 34**

QT. PROGETTO : 394.326

DIST.PROG. : 283.457

DIST.PREC. : 3.457

DIST.SUCC. : 7.860

N.B. Sono state selezionate le sezioni stradali più significative

**SCAVI E BONIFICHE**

STERRO 0.060 mq

**RILEVATI**

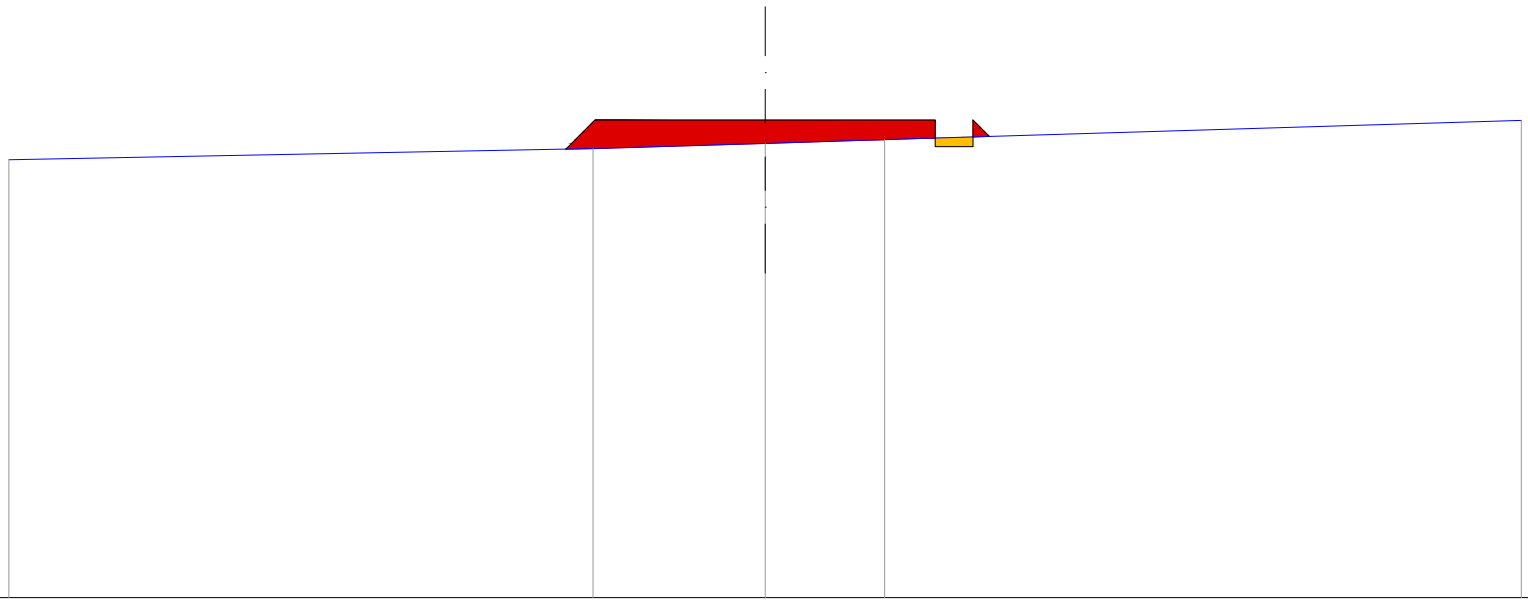
RILEVATO 1.479 mq

**MANUFATTI**

CANALETTA 0.175 mq

Ripporto   
Sterro 

QT.RIF. 388.014



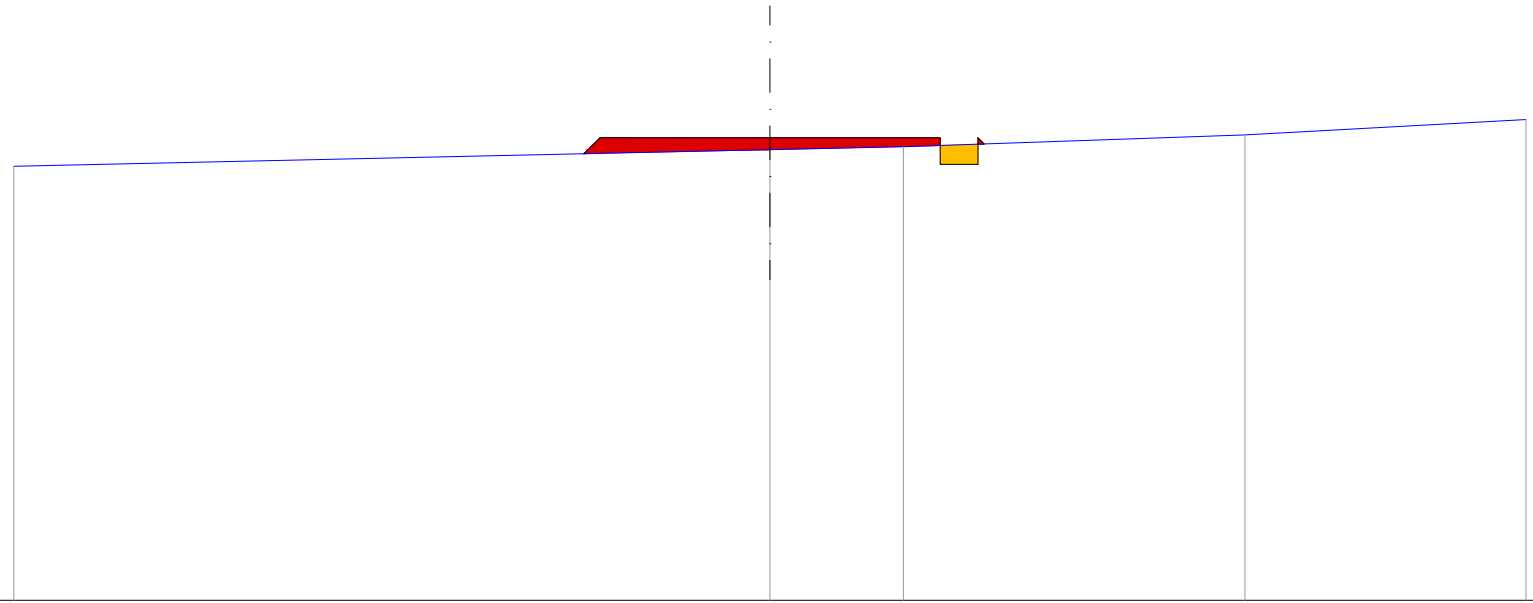
QUOTE TERRENO	393.80		393.95	394.02	394.07		394.32
DIST.PARZIALI TERRENO		7.73		2.27	1.58		8.42
QUOTE PROGETTO			393.94 394.33	394.33		394.33 393.98 393.98 394.33 394.11	
DIST.PARZIALI PROGETTO			0.38	2.25	2.25	0.35 0.22	

**SEZIONE N. : 38**  
 QT. PROGETTO : 393.847  
 DIST.PROG. : 320.000  
 DIST.PREC. : 10.000  
 DIST.SUCC. : 10.000

SCAVI E BONIFICHE	
STERRO	0.130 mq
RILEVATI	
RILEVATO	0.719 mq
MANUFATTI	
CANALETTA	0.175 mq

N.B. Sono state selezionate le sezioni stradali più significative

Riporto   
 Sterro



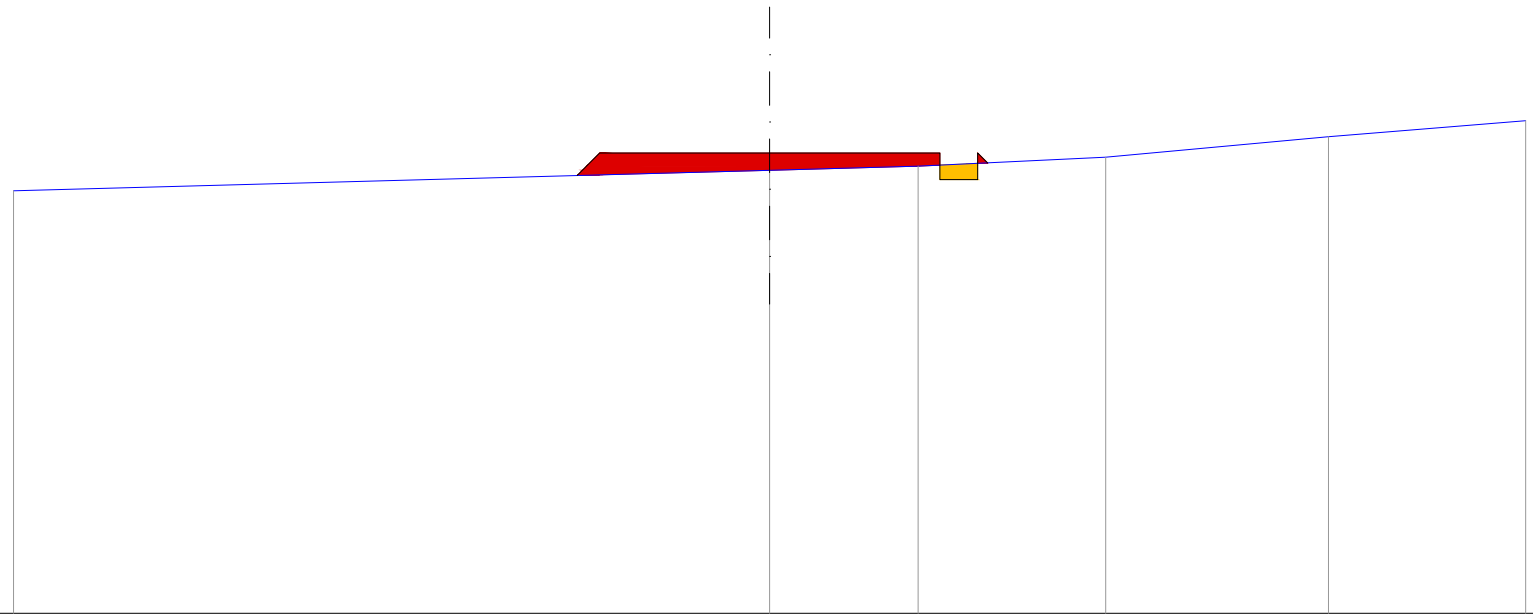
QUOTE TERRENO	393.47		393.69	393.73	393.88	394.09
DIST.PARZIALI TERRENO	10.00		1.77	4.52	3.72	
QUOTE PROGETTO		393.64 393.85	393.85	393.85 393.50 393.50 393.85 393.77		
DIST.PARZIALI PROGETTO		0.21	2.25	2.25	0.35	

SEZIONE N. : 42  
 QT. PROGETTO : 393.317  
 DIST.PROG. : 360.000  
 DIST.PREC. : 10.000  
 DIST.SUCC. : 4.360

N.B. Sono state selezionate le  
 sezioni stradali più significative

SCAVI E BONIFICHE	
STERRO	0.101 mq
RILEVATI	
RILEVATO	1.076 mq
MANUFATTI	
CANALETTA	0.175 mq

Riporto   
 Sterro 



QT.RIF. 387.232

QUOTE TERRENO	392.82		393.09	393.14	393.26	393.53	393.75
DIST.PARZIALI TERRENO		10.00		1.96	2.48	2.95	2.61
QUOTE PROGETTO		393.02 393.32	393.32	393.32 392.97 392.97 393.32 393.19			
DIST.PARZIALI PROGETTO		0.30	2.25	2.25	0.35		



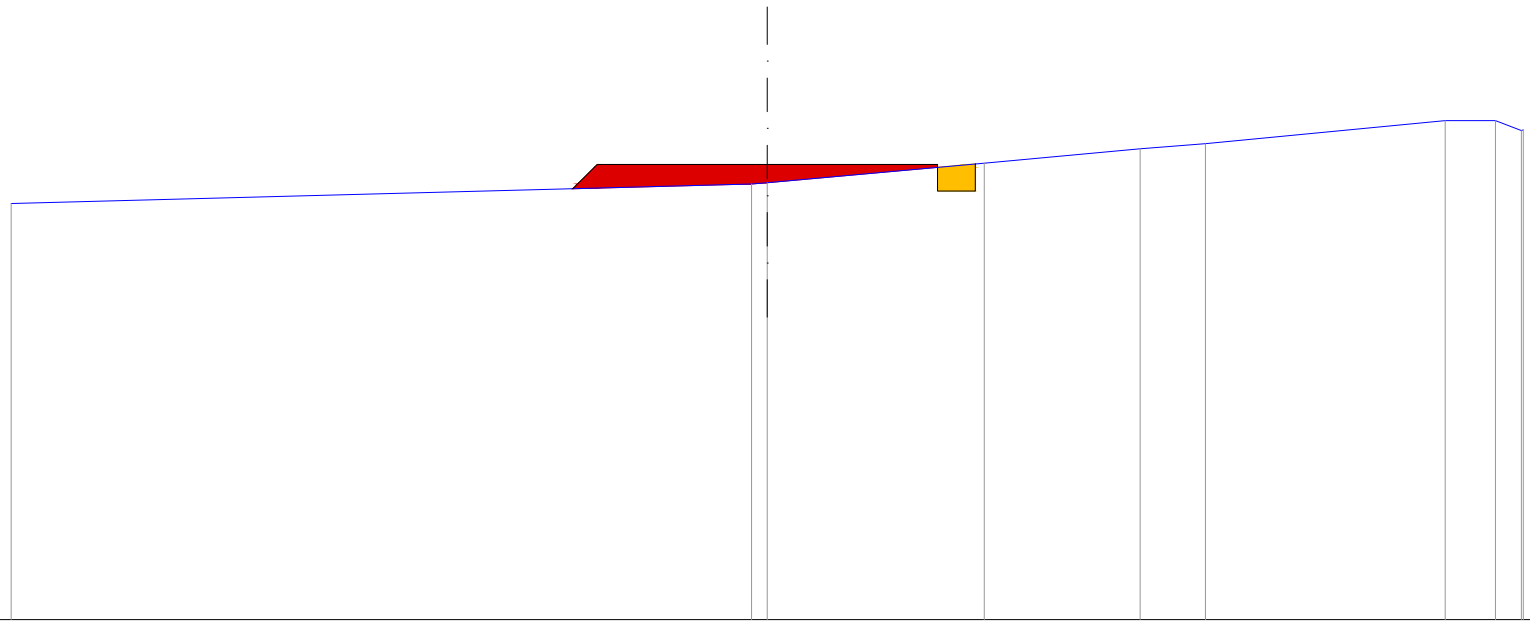
SEZIONE N. : 47  
 QT. PROGETTO : 393.049  
 DIST.PROG. : 372.928  
 DIST.PREC. : 2.409  
 DIST.SUCC. : 2.408

SCAVI E BONIFICHE	
STERRO	0.166 mq
RILEVATI	
RILEVATO	1.004 mq
MANUFATTI	
CANALETTA	0.175 mq

N.B. Sono state selezionate le sezioni stradali più significative

Riporto   
 Sterro

QT.RIF. 387.030

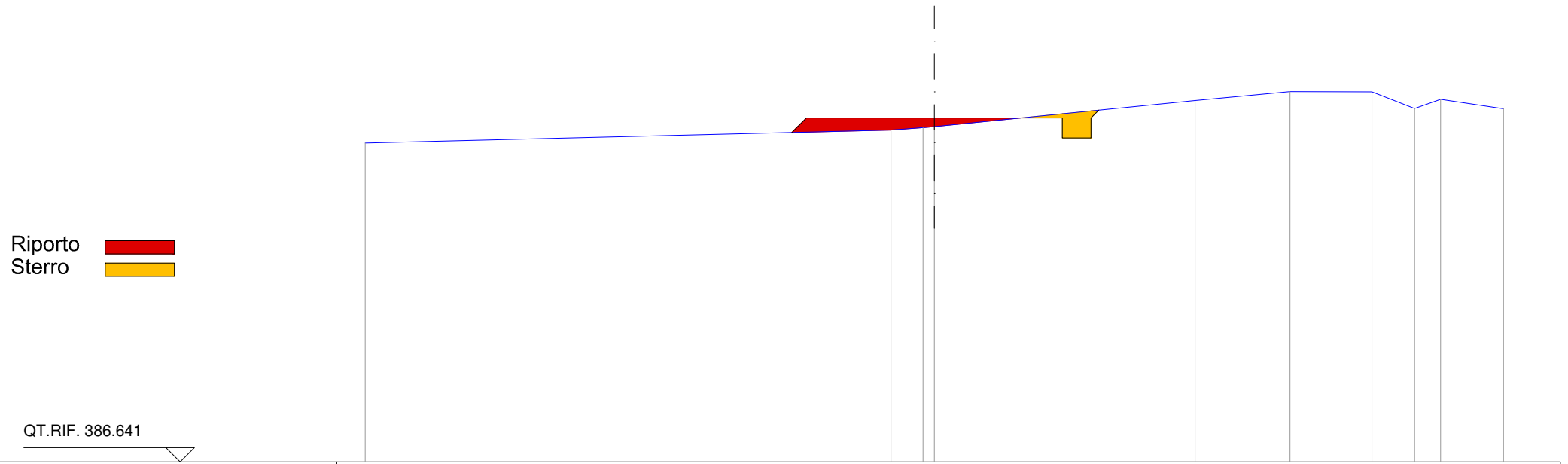


QUOTE TERRENO	392.53			392.79 392.81		393.07	393.25	393.32		393.63	393.63 393.50 393.51
DIST.PARZIALI TERRENO		9.79		0.21	2.87	2.06	0.87	3.17		0.67	0.34
QUOTE PROGETTO			392.73 393.05	393.05		393.05 392.70 392.70 393.05 393.06					
DIST.PARZIALI PROGETTO			0.32	2.25	2.25	0.35					

<b>SEZIONE N. : 51</b>
QT. PROGETTO : 392.679
DIST.PROG. : 390.000
DIST.PREC. : 9.848
DIST.SUCC. : 10.000

<b>SCAVI E BONIFICHE</b>	
STERRO	0.258 mq
<b>RILEVATI</b>	
RILEVATO	0.627 mq
<b>MANUFATTI</b>	
CANALETTA	0.175 mq

N.B. Sono state selezionate le sezioni stradali più significative



QUOTE TERRENO	392.24		392.47	392.51	392.53		392.98	393.14	393.14	392.84	393.01	392.84
DIST.PARZIALI TERRENO		9.24		0.57	0.20	4.58	1.67	1.44	0.75	0.46	1.10	
QUOTE PROGETTO			392.42	392.68	392.68		392.68	392.33	392.33	392.33	392.68	392.81
DIST.PARZIALI PROGETTO			0.25	2.25	2.25		0.35					

**SEZIONE N. : 55**

QT. PROGETTO : 391.846

DIST.PROG. : 430.000

DIST.PREC. : 10.000

DIST.SUCC. : 10.000

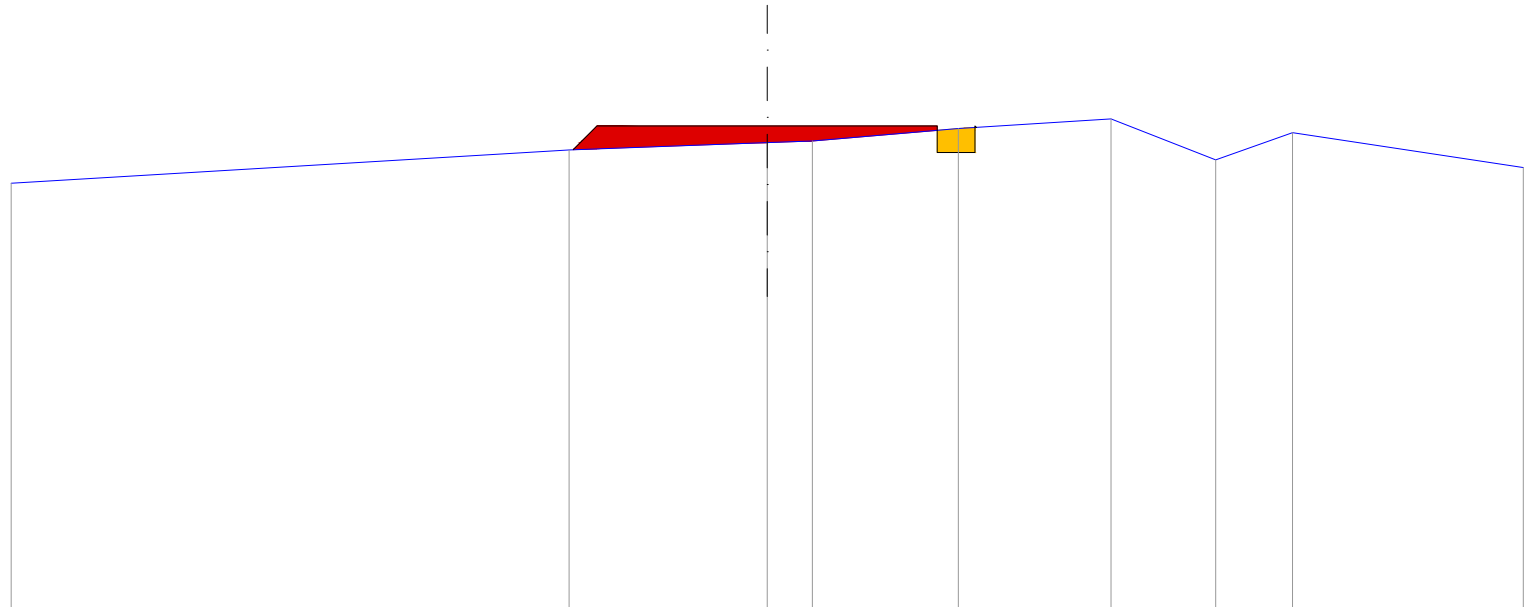
N.B. Sono state selezionate le sezioni stradali più significative

**SCAVI E BONIFICHE**

STERRO	0.157 mq
RILEVATI	
RILEVATO	0.972 mq
MANUFATTI	
CANALETTA	0.175 mq

Ripporto   
Sterro

QT.RIF. 385.466



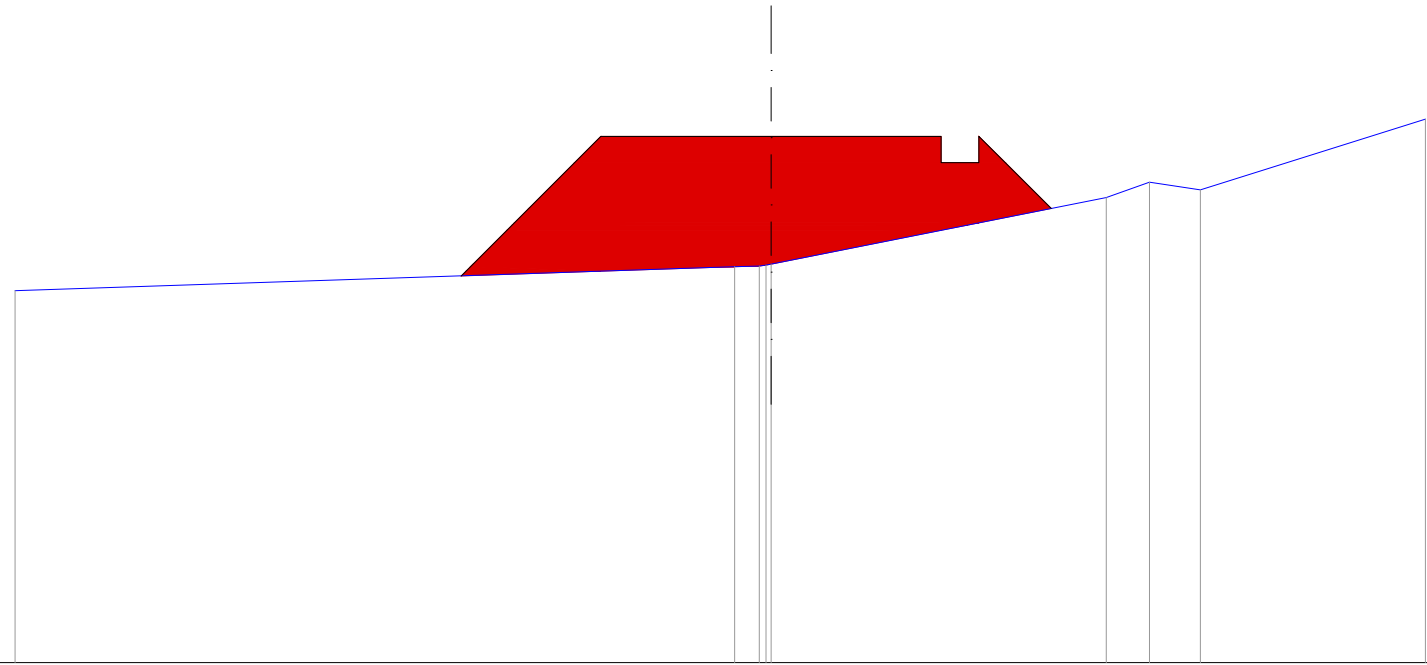
QUOTE TERRENO	391.09		391.53		391.63	391.65		391.81		391.94	391.40	391.76		391.30
DIST.PARZIALI TERRENO		7.38		2.62	0.60		1.93		2.02	1.39	1.02		3.05	
QUOTE PROGETTO			391.53 391.85		391.85			391.85 391.50 391.50 391.85 391.83						
DIST.PARZIALI PROGETTO			0.31	2.25		2.25		0.35						

SEZIONE N. : 59  
 QT. PROGETTO : 391.114  
 DIST.PROG. : 470.000  
 DIST.PREC. : 10.000  
 DIST.SUCC. : 10.000

RILEVATI	
RILEVATO	9.844 mq
MANUFATTI	
CANALETTA	0.175 mq

N.B. Sono state selezionate le sezioni stradali più significative

Riporto   
 Sterro



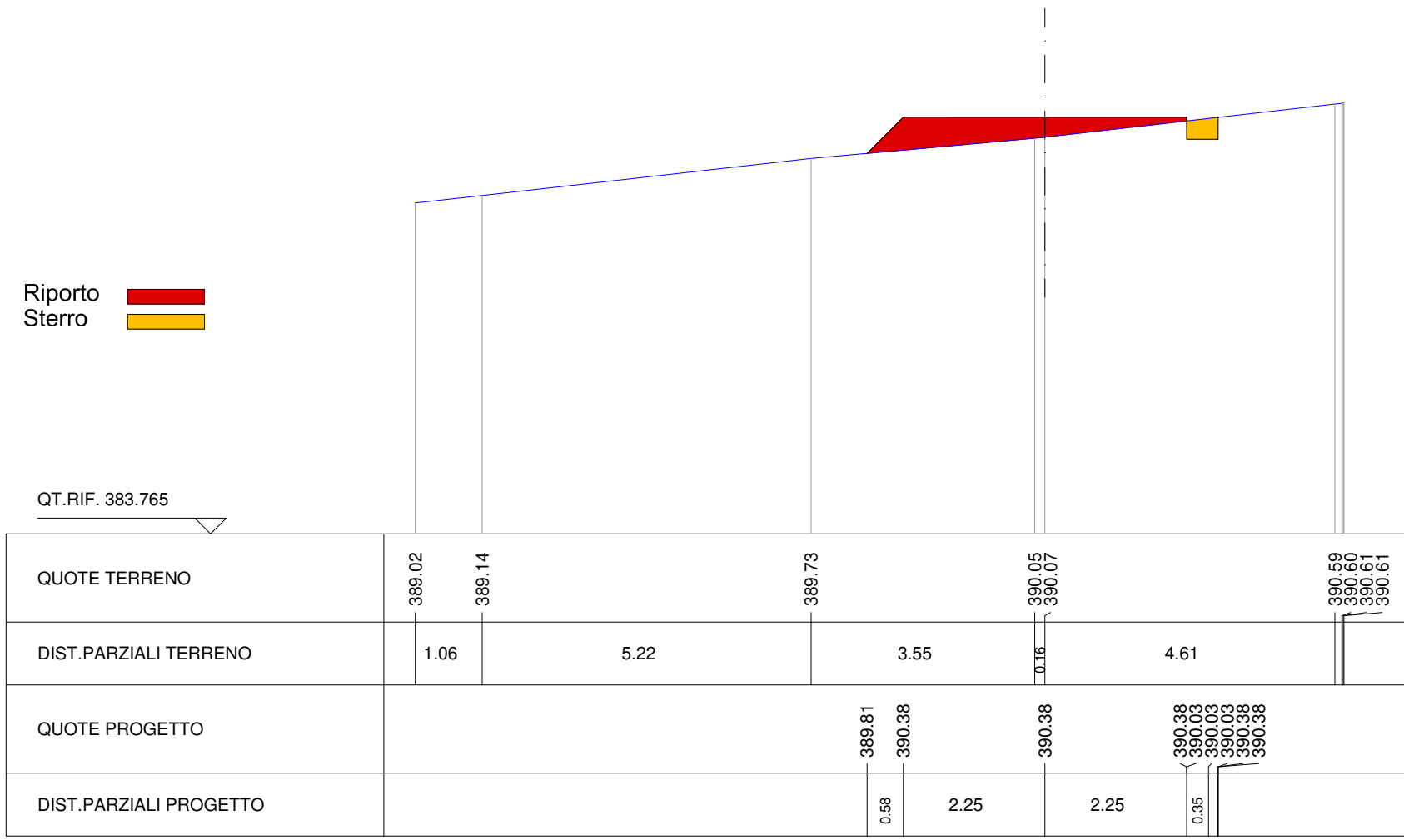
QT.RIF. 384.157

QUOTE TERRENO	389.07			389.39	389.40	389.41	389.42		390.31	390.51	390.41		391.34
DIST.PARZIALI TERRENO		9.52		0.33				4.43	0.57	0.67		2.98	
QUOTE PROGETTO		389.27	391.11	391.11				391.11	390.76	390.76	391.11	390.16	
DIST.PARZIALI PROGETTO			1.85	2.25	2.25	0.35	0.95						

<b>SEZIONE N. : 63</b>
QT. PROGETTO : 390.382
DIST.PROG. : 510.000
DIST.PREC. : 10.000
DIST.SUCC. : 10.000

<b>SCAVI E BONIFICHE</b>	
STERRO	0.160 mq
<b>RILEVATI</b>	
RILEVATO	1.523 mq
<b>MANUFATTI</b>	
CANALETTA	0.175 mq

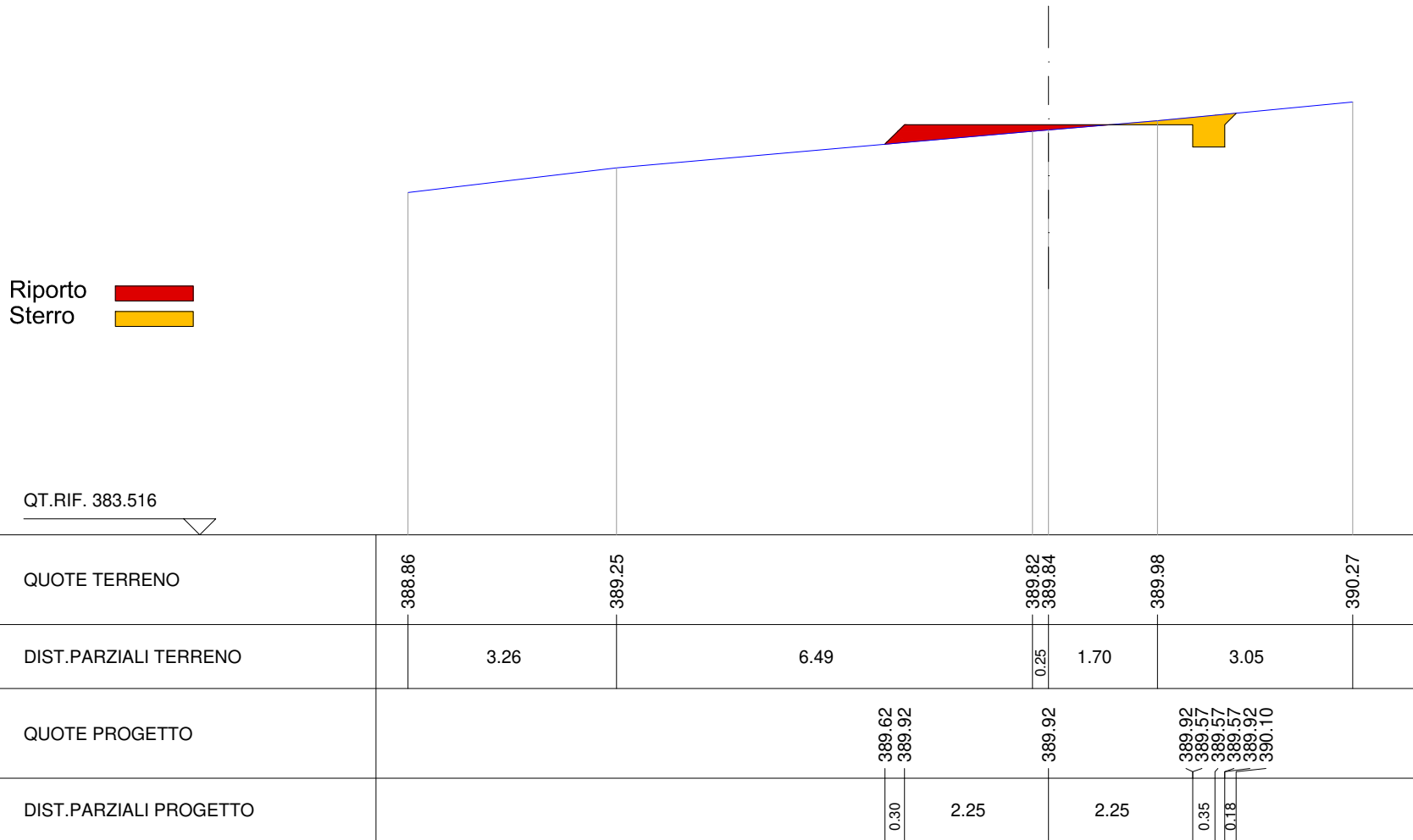
N.B. Sono state selezionate le sezioni stradali più significative



SEZIONE N. : 67  
 QT. PROGETTO : 389.920  
 DIST.PROG. : 550.000  
 DIST.PREC. : 10.000  
 DIST.SUCC. : 10.000

SCAVI E BONIFICHE	
STERRO	0.328 mq
RILEVATI	
RILEVATO	0.482 mq
MANUFATTI	
CANALETTA	0.175 mq

N.B. Sono state selezionate le sezioni stradali più significative



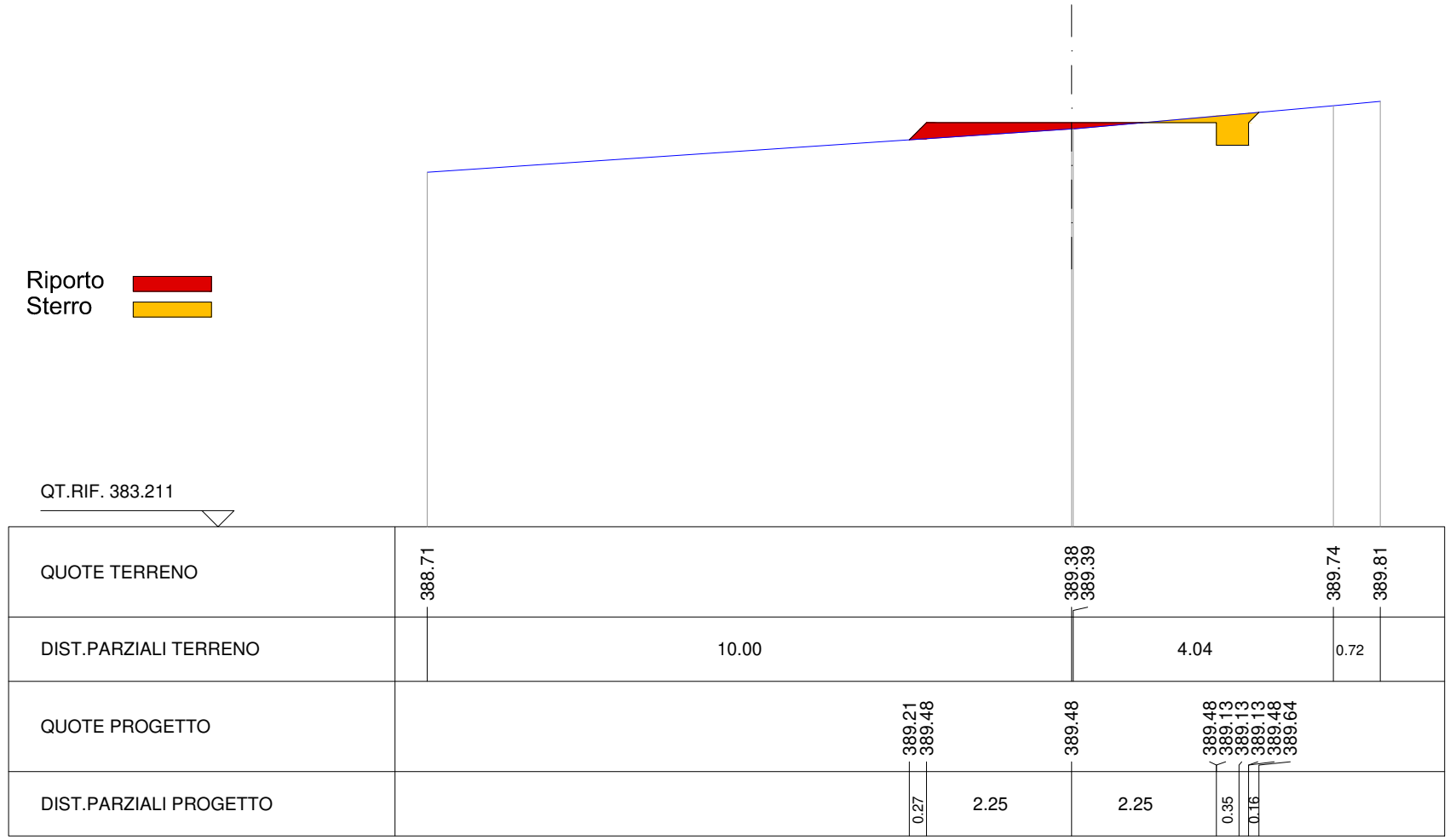
<b>SEZIONE N. : 71</b>
QT. PROGETTO : 389.482
DIST.PROG. : 590.000
DIST.PREC. : 10.000
DIST.SUCC. : 10.000

N.B. Sono state selezionate le sezioni stradali più significative

<b>SCAVI E BONIFICHE</b>	
STERRO	0.305 mq
<b>RILEVATI</b>	
RILEVATO	0.481 mq
<b>MANUFATTI</b>	
CANALETTA	0.175 mq

Riporto   
Sterro

QT.RIF. 383.211

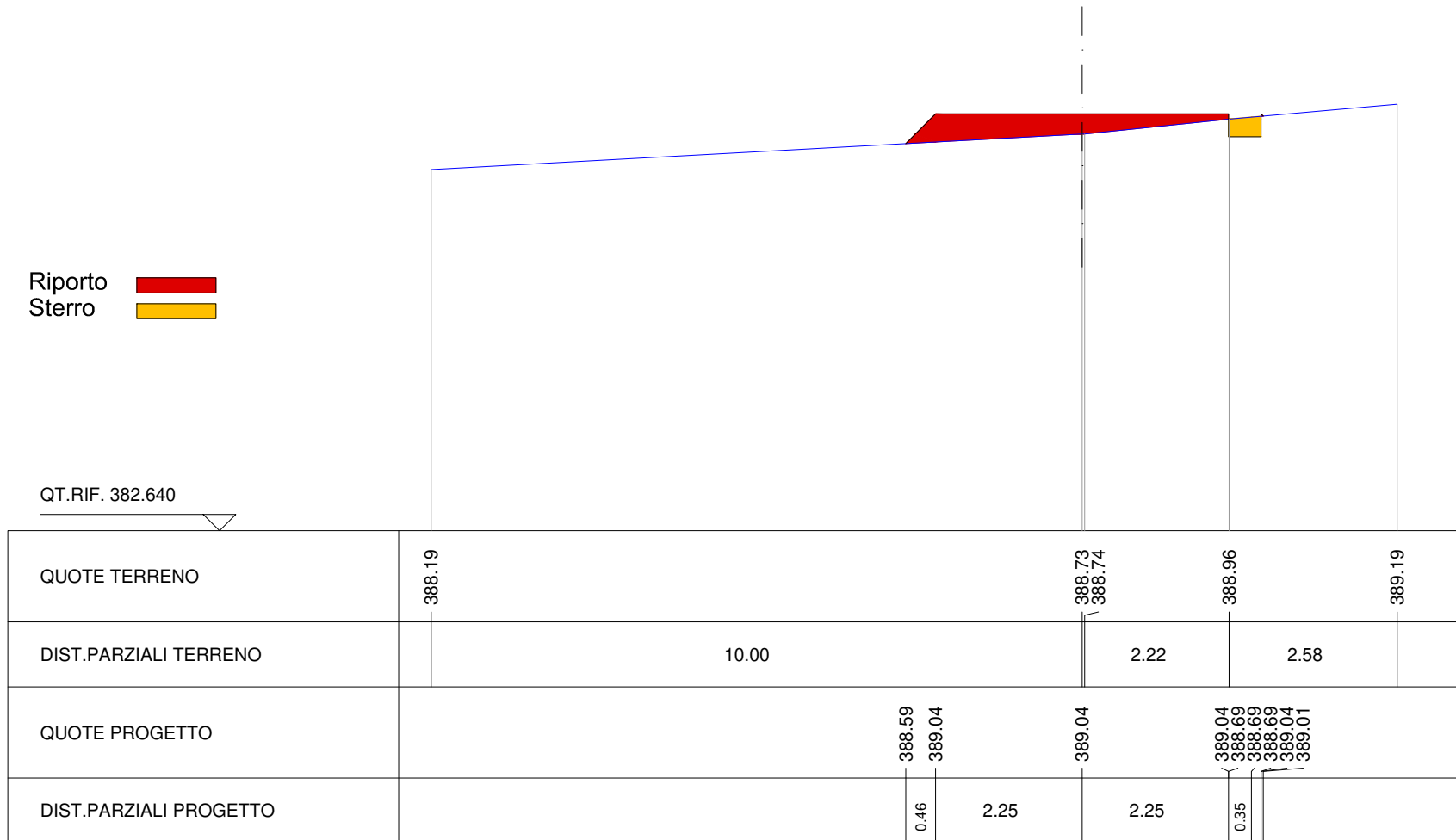


<b>SEZIONE N. : 75</b>
QT. PROGETTO : 389.044
DIST.PROG. : 630.000
DIST.PREC. : 10.000
DIST.SUCC. : 10.000

N.B. Sono state selezionate le sezioni stradali più significative

SCAVI E BONIFICHE	
STERRO	0.146 mq
RILEVATI	
RILEVATO	1.378 mq
MANUFATTI	
CANALETTA	0.175 mq

Riporto   
Sterro 





SEZIONE N. : 79  
 QT. PROGETTO : 388.605  
 DIST.PROG. : 670.000  
 DIST.PREC. : 10.000  
 DIST.SUCC. : 10.000

RILEVATI	
RILEVATO	3.322 mq
MANUFATTI	
CANALETTA	0.175 mq

N.B. Sono state selezionate le sezioni stradali più significative

Riporto   
 Sterro 

QT.RIF. 382.002

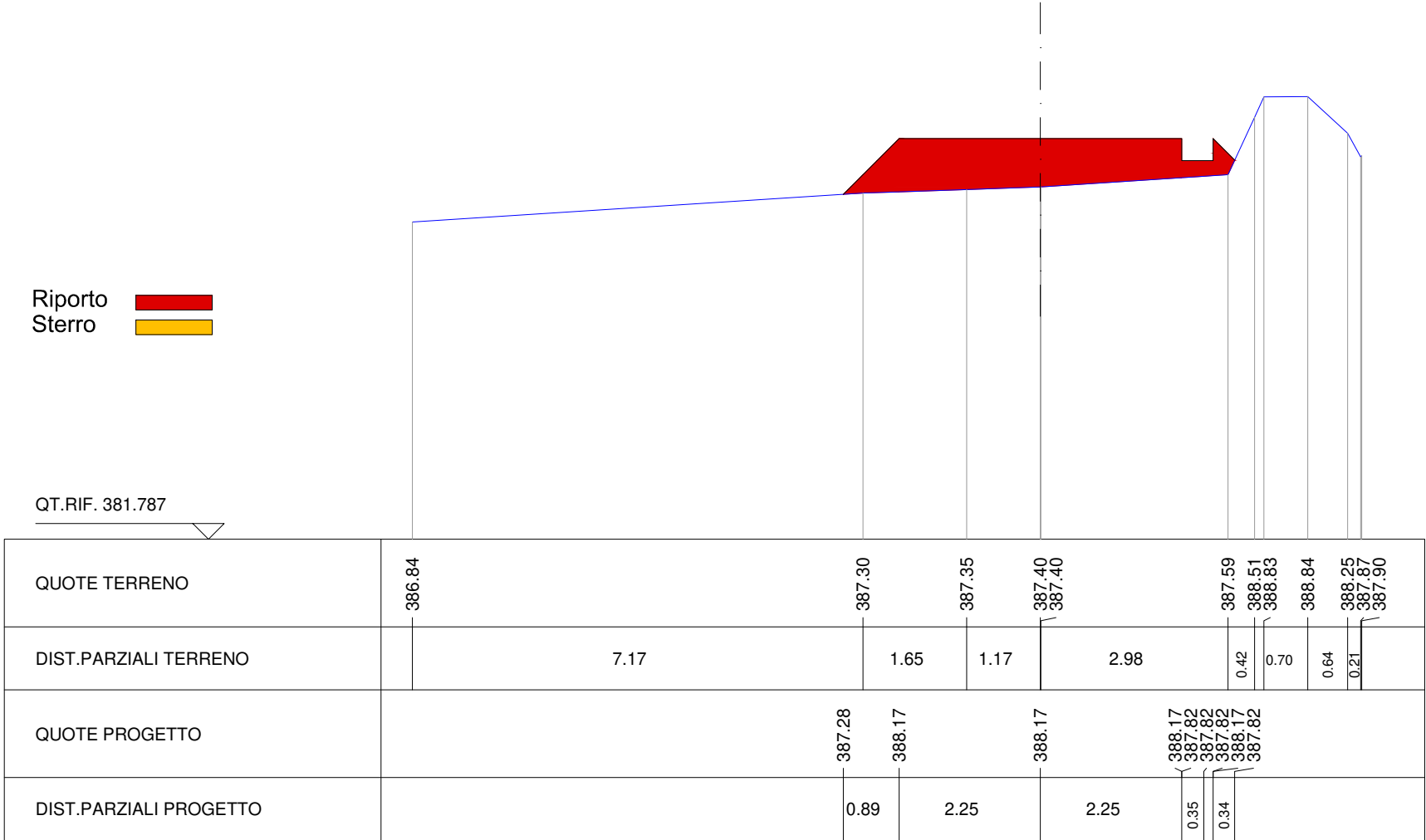
QUOTE TERRENO	387.50	387.60		387.94 387.94	388.25	388.36
DIST.PARZIALI TERRENO	2.01	7.99		3.66	1.31	
QUOTE PROGETTO			387.81 388.61	388.61	388.61 388.26 388.26 388.61 388.20	
DIST.PARZIALI PROGETTO			0.79	2.25	2.25	0.35 0.40

SEZIONE N. : 83  
 QT. PROGETTO : 388.167  
 DIST.PROG. : 710.000  
 DIST.PREC. : 10.000  
 DIST.SUCC. : 10.000

RILEVATI	
RILEVATO	4.013 mq
MANUFATTI	
CANALETTA	0.175 mq

N.B. Sono state selezionate le sezioni stradali più significative

Riporto   
 Sterro 




SEZIONE N. : 87  
 QT. PROGETTO : 387.728  
 DIST.PROG. : 750.000  
 DIST.PREC. : 10.000  
 DIST.SUCC. : 10.000

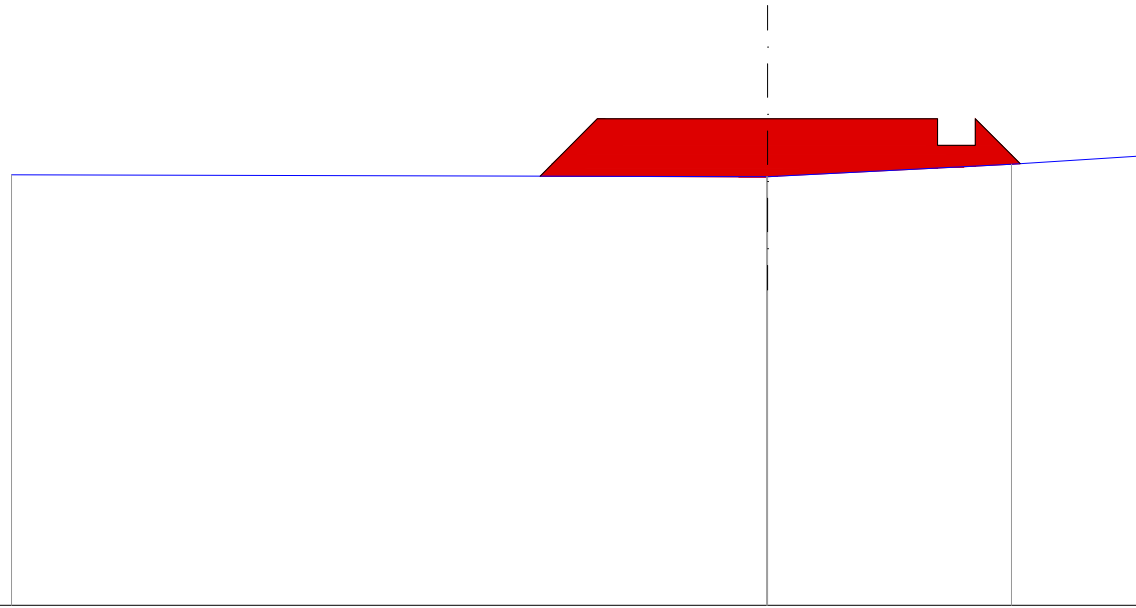
RILEVATI	
RILEVATO	3.917 mq
MANUFATTI	
CANALETTA	0.175 mq

N.B. Sono state selezionate le sezioni stradali più significative

Riporto   
 Sterro 

QT.RIF. 381.296 

QUOTE TERRENO	386.99			386.96 386.97		387.13	387.23
DIST.PARZIALI TERRENO		9.99			3.23	1.66	
QUOTE PROGETTO		386.97	387.73	387.73	387.73	387.38 387.38 387.38 387.73 387.14	
DIST.PARZIALI PROGETTO		0.76	2.25	2.25	0.35	0.59	

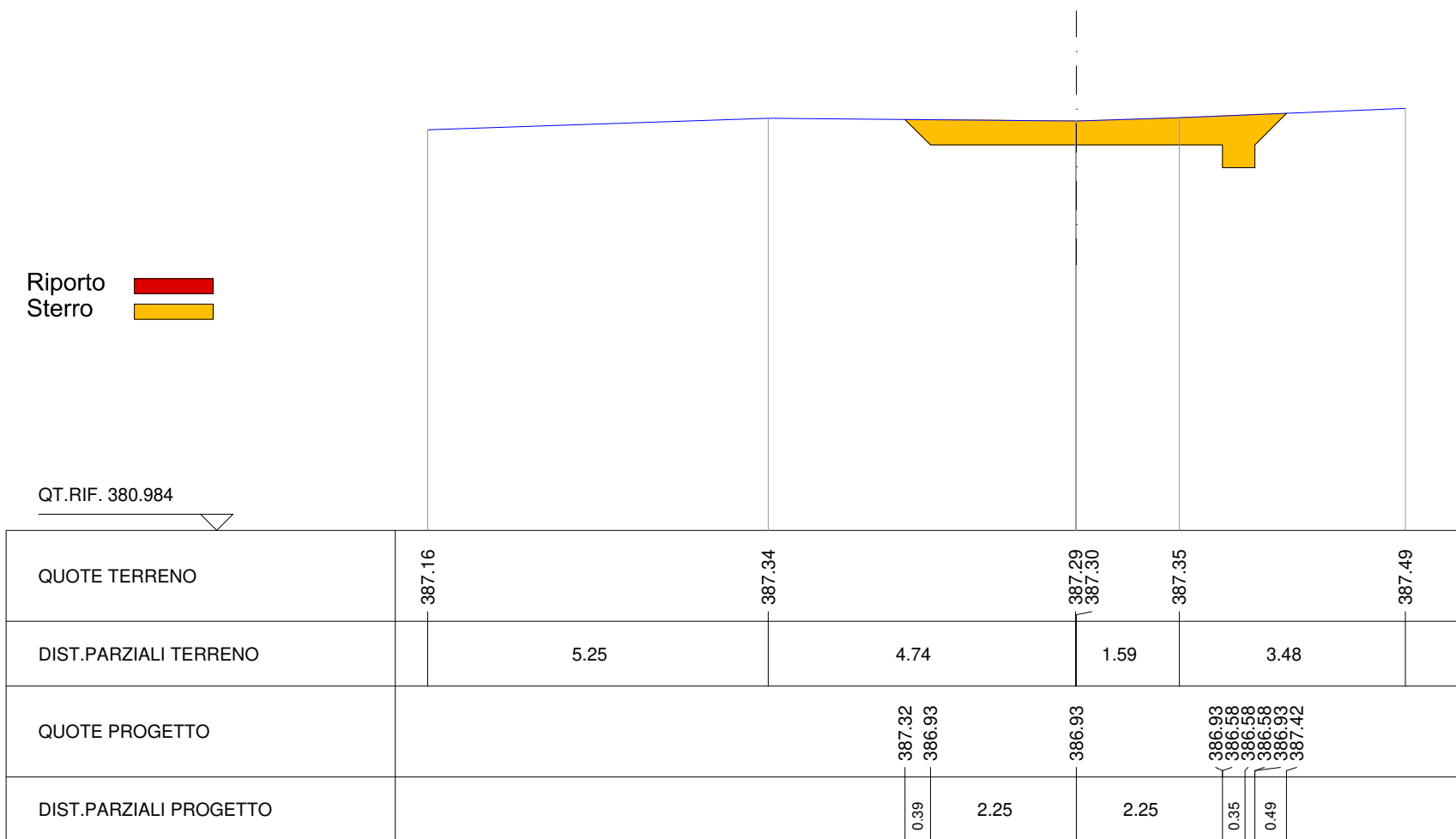


<b>SEZIONE N. : 91</b>
QT. PROGETTO : 386.926
DIST.PROG. : 790.000
DIST.PREC. : 10.000
DIST.SUCC. : 10.000

<b>SCAVI E BONIFICHE</b>	
STERRO	2.361 mq
<b>MANUFATTI</b>	
CANALETTA	0.175 mq

N.B. Sono state selezionate le sezioni stradali più significative

Riporto   
Sterro 




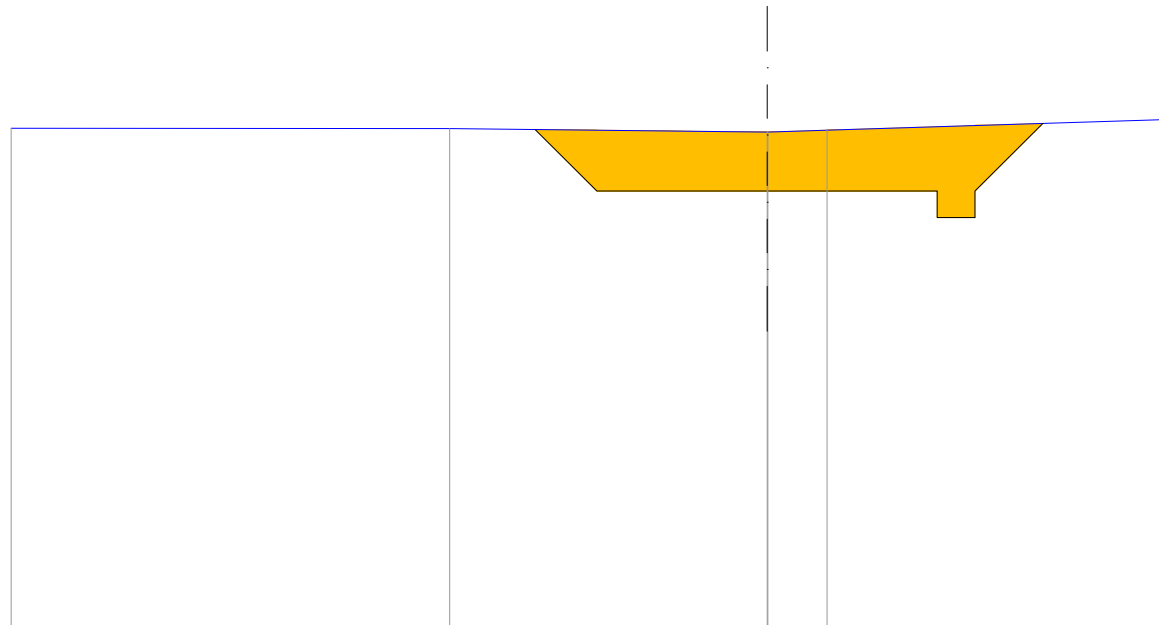
SEZIONE N. : 94  
 QT. PROGETTO : 385.899  
 DIST.PROG. : 820.000  
 DIST.PREC. : 10.000  
 DIST.SUCC. : 10.000

SCAVI E BONIFICHE	
STERRO	4.948 mq
MANUFATTI	
CANALETTA	0.175 mq

N.B. Sono state selezionate le sezioni stradali più significative

Riporto   
 Sterro 

QT.RIF. 380.147 



QUOTE TERRENO	386.73	386.73	386.68 386.68	386.71	386.84
DIST.PARZIALI TERRENO	5.80	4.20	0.78	4.46	
QUOTE PROGETTO		386.72 385.90	385.90	385.90 385.55 385.55 385.90	386.79
DIST.PARZIALI PROGETTO		0.82	2.25	2.25 0.35	0.90

SEZIONE N. : 98  
 QT. PROGETTO : 384.100  
 DIST.PROG. : 860.000  
 DIST.PREC. : 10.000  
 DIST.SUCC. : 10.000

SCAVI E BONIFICHE	
STERRO	5.557 mq
MANUFATTI	
CANALETTA	0.175 mq

N.B. Sono state selezionate le sezioni stradali più significative

Riporto   
 Sterro 

QT.RIF. 378.773

QUOTE TERRENO	384.52	384.44	384.64	384.45	384.45	384.43	384.60	385.70	385.64	385.67	385.25	385.90	385.40	384.35	384.76
DIST.PARZIALI TERRENO	2.09	3.75	4.13	0.61	0.41	0.43	1.47	1.21	0.95						
QUOTE PROGETTO				384.57	384.10	384.10	383.75	383.75	384.10	385.83					
DIST.PARZIALI PROGETTO				0.47	2.25	2.25	0.35	1.73							

SEZIONE N. : 102  
 QT. PROGETTO : 382.780  
 DIST.PROG. : 900.000  
 DIST.PREC. : 10.000  
 DIST.SUCC. : 10.000

RILEVATI	
RILEVATO	8.468 mq
MANUFATTI	
CANALETTA	0.175 mq

N.B. Sono state selezionate le sezioni stradali più significative

Riporto   
 Sterro 

QT.RIF. 376.212

QUOTE TERRENO	381.80	381.77		381.35 381.35	381.41	381.52 381.84 382.69 383.17
DIST.PARZIALI TERRENO	2.00	8.00		2.48	2.46	0.22
QUOTE PROGETTO		381.53	382.78	382.78	382.78 382.43 382.43 382.78	381.48
DIST.PARZIALI PROGETTO		1.25	2.25	2.25	0.35 1.30	

<b>SEZIONE N. : 106</b>
QT. PROGETTO : 382.786
DIST.PROG. : 936.353
DIST.PREC. : 6.353
DIST.SUCC. : 3.647

N.B. Sono state selezionate le sezioni stradali più significative

SCAVI E BONIFICHE	
STERRO	1.536 mq
RILEVATI	
RILEVATO	1.210 mq
MANUFATTI	
CANALETTA	0.175 mq

Riporto   
Sterro 

QT.RIF. 377.344

QUOTE TERRENO	382.36	382.35	382.26 382.32	382.46	382.46 382.46	382.86	384.53	383.05	383.11	383.00
DIST.PARZIALI TERRENO	3.37	4.34	0.24 0.76	1.30	1.90	1.36	0.85	0.58	0.63	
QUOTE PROGETTO			382.26 382.79		382.79	382.79 382.44 382.44 382.79	383.77			
DIST.PARZIALI PROGETTO			0.52	2.25	2.25	0.35	0.98			



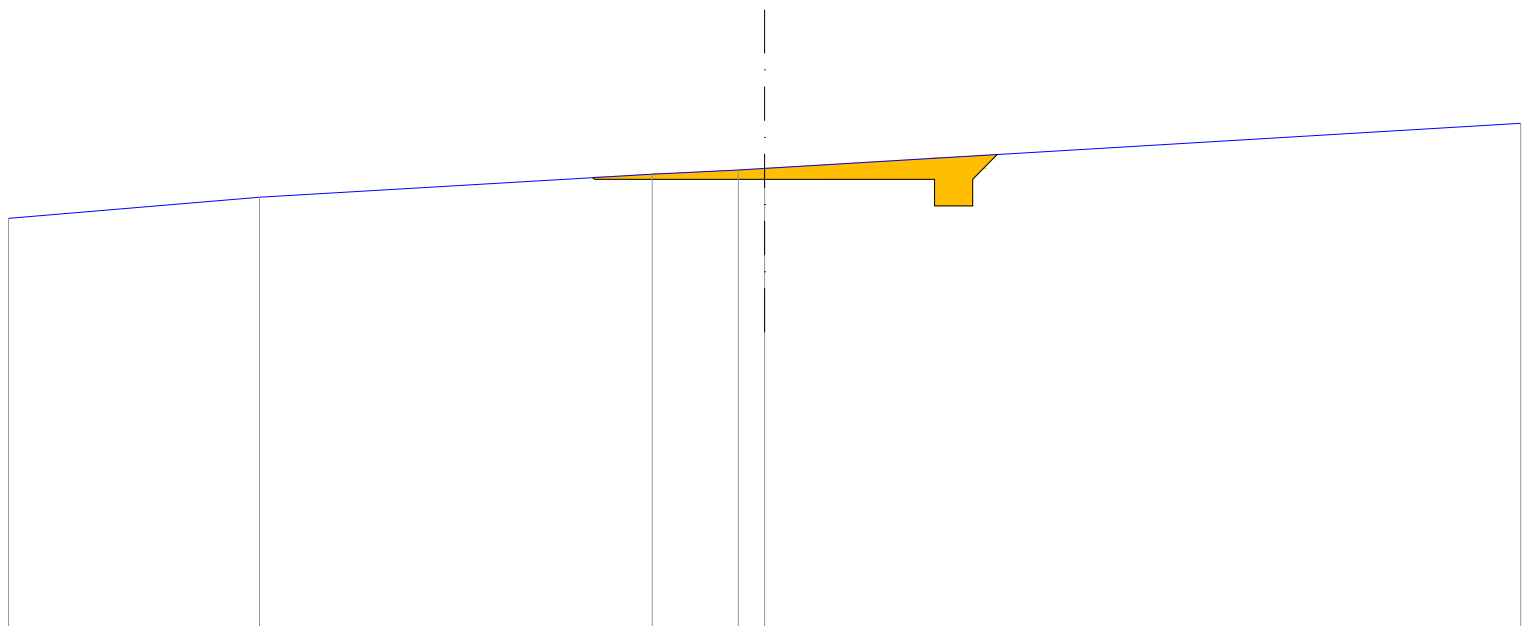
SEZIONE N. : 110  
 QT. PROGETTO : 383.088  
 DIST.PROG. : 970.000  
 DIST.PREC. : 10.000  
 DIST.SUCC. : 10.000

SCAVI E BONIFICHE	
STERRO	1.038 mq
MANUFATTI	
CANALETTA	0.175 mq

N.B. Sono state selezionate le sezioni stradali più significative

Riporto   
 Sterro

QT.RIF. 377.149



QUOTE TERRENO	382.57	382.85		383.16	383.21	383.23		383.83
DIST.PARZIALI TERRENO	3.32	5.19	1.14	0.35	10.00			
QUOTE PROGETTO			383.11	383.09	383.09	383.09	382.74	382.74
DIST.PARZIALI PROGETTO			2.25	2.25	0.35	0.33		

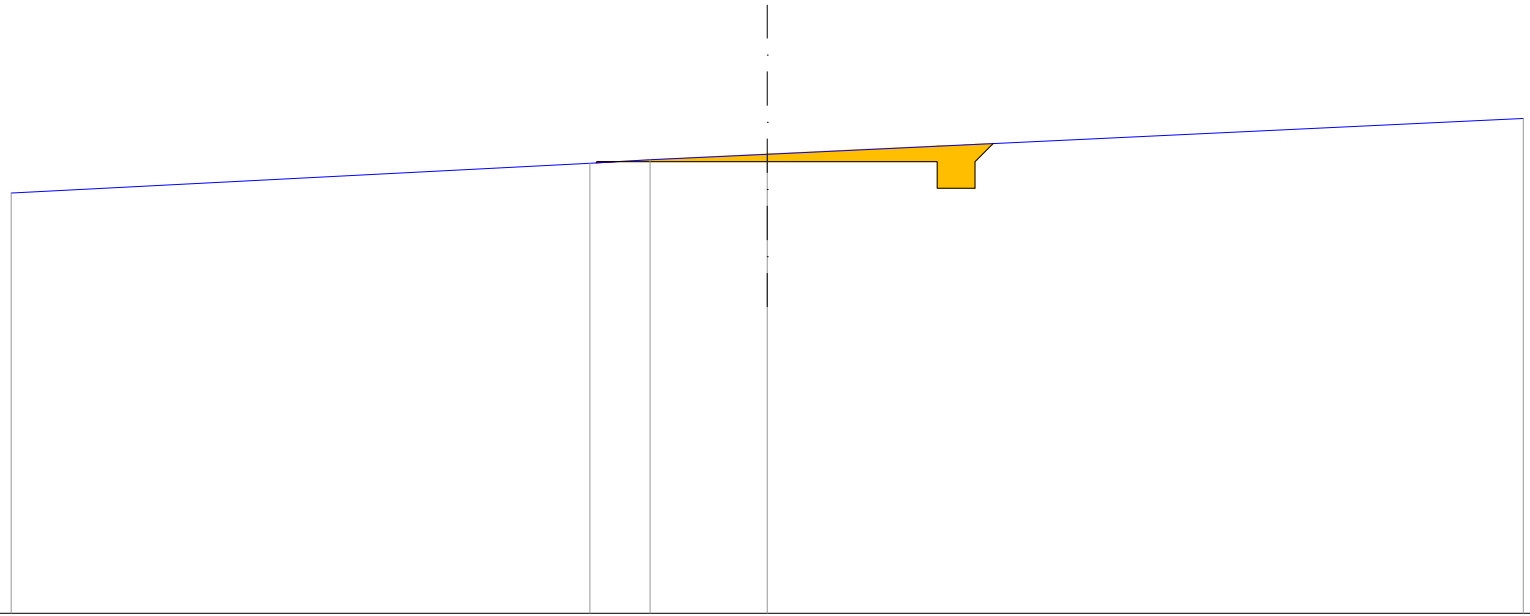
**SEZIONE N. : 114**  
 QT. PROGETTO : 381.750  
 DIST.PROG. : 1010.000  
 DIST.PREC. : 10.000  
 DIST.SUCC. : 2.813

SCAVI E BONIFICHE	
STERRO	0.767 mq
RILEVATI	
RILEVATO	0.002 mq
MANUFATTI	
CANALETTA	0.175 mq

N.B. Sono state selezionate le sezioni stradali più significative

Riporto   
 Sterro

QT.RIF. 375.779



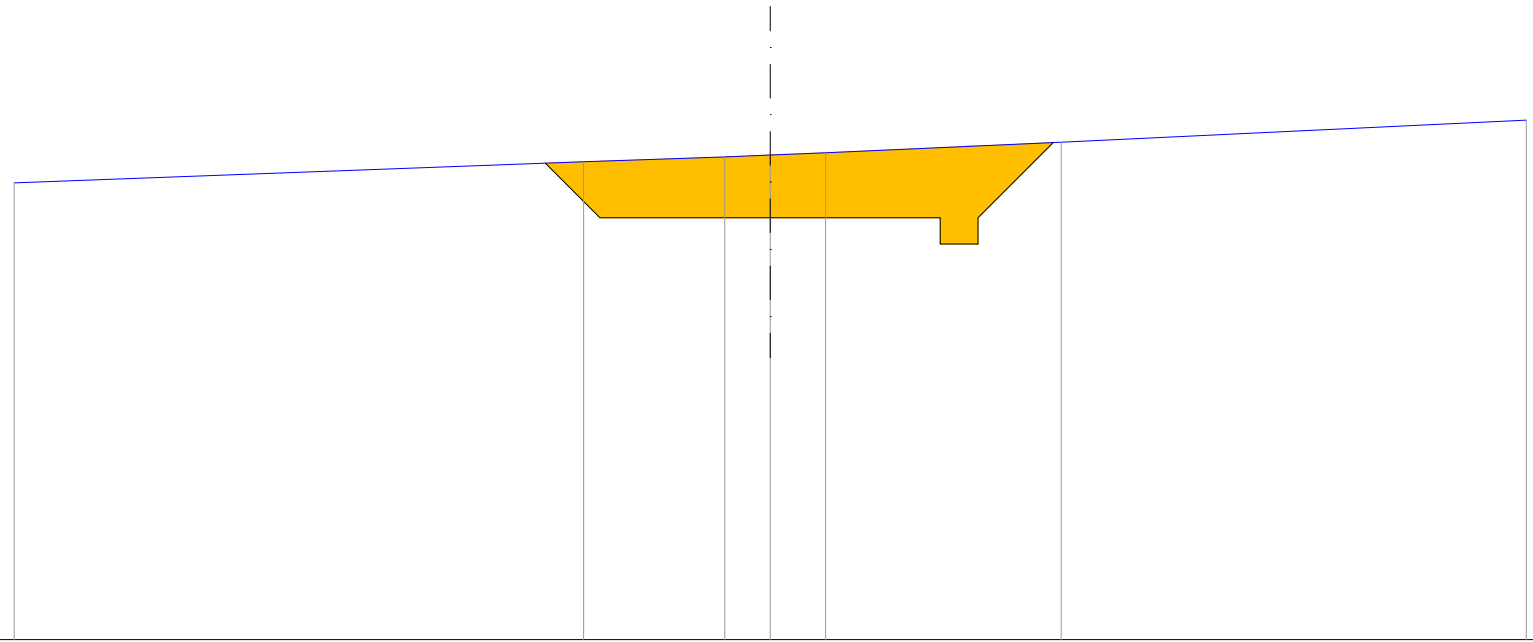
QUOTE TERRENO	381.34		381.73	381.78	381.85		382.32
DIST.PARZIALI TERRENO		7.66	0.80	1.55		10.00	
QUOTE PROGETTO			381.74 381.75		381.75		381.75 381.40 381.40 381.40 381.75 381.99
DIST.PARZIALI PROGETTO				2.25		2.25	0.35 0.24

SEZIONE N. : 118  
 QT. PROGETTO : 379.397  
 DIST.PROG. : 1040.000  
 DIST.PREC. : 10.000  
 DIST.SUCC. : 10.000

SCAVI E BONIFICHE	
STERRO	5.116 mq
MANUFATTI	
CANALETTA	0.175 mq

N.B. Sono state selezionate le sezioni stradali più significative

Riporto   
 Sterro



QT.RIF. 373.818

QUOTE TERRENO	379.86	380.13	380.20	380.22	380.25	380.40	380.69
DIST.PARZIALI TERRENO	7.53	1.86	0.60	0.73	3.11	6.15	
QUOTE PROGETTO		380.12	379.40	379.40		379.40 379.05 379.05 379.40	380.39
DIST.PARZIALI PROGETTO		0.72	2.25	2.25	0.35	0.99	

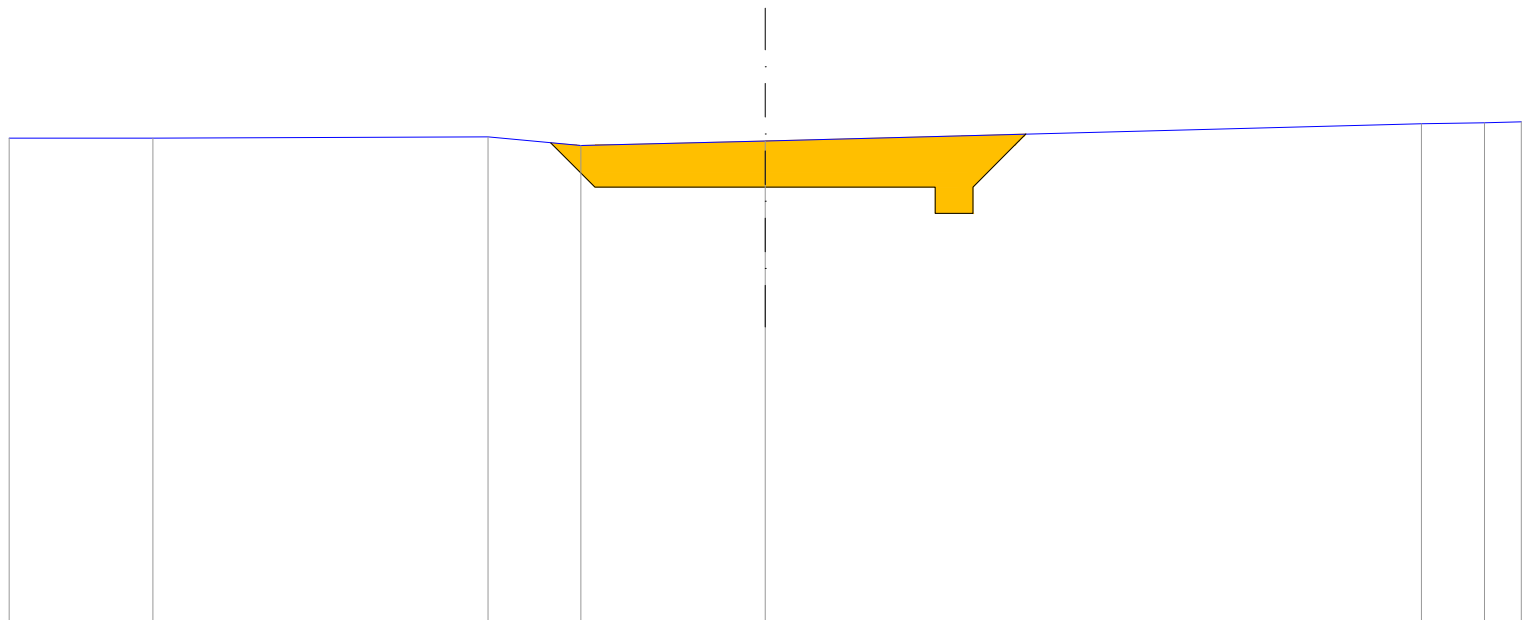
SEZIONE N. : 122  
 QT. PROGETTO : 376.813  
 DIST.PROG. : 1080.000  
 DIST.PREC. : 10.000  
 DIST.SUCC. : 4.460

SCAVI E BONIFICHE	
STERRO	3.652 mq
MANUFATTI	
CANALETTA	0.175 mq

N.B. Sono state selezionate le sezioni stradali più significative

Riporto   
 Sterro 

QT. RIF. 371.020



QUOTE TERRENO	377.46	377.46		377.48	377.36	377.42		377.65	377.66	377.68	
DIST.PARZIALI TERRENO	1.90	4.43	1.23	2.44	8.68	0.84	0.48				
QUOTE PROGETTO			377.40	376.81	376.81	376.81	376.81	376.46	376.46	376.81	377.51
DIST.PARZIALI PROGETTO			0.58	2.25	2.25	0.35	0.70				


SEZIONE N. : 125  
 QT. PROGETTO : 376.247  
 DIST.PROG. : 1100.000  
 DIST.PREC. : 10.727  
 DIST.SUCC. : 10.000

SCAVI E BONIFICHE	
STERRO	1.955 mq
MANUFATTI	
CANALETTA	0.175 mq

N.B. Sono state selezionate le sezioni stradali più significative

Riporto   
 Sterro

QT. RIF. 370.624



QUOTE TERRENO	377.45	377.45	376.89	376.57	376.55	376.53	376.51	376.50
DIST.PARZIALI TERRENO	2.47	4.12	2.65	0.76	0.64	7.69	1.67	
QUOTE PROGETTO			376.82	376.25	376.25	376.25	376.25	376.25
DIST.PARZIALI PROGETTO			0.57	2.25	2.25	0.35		

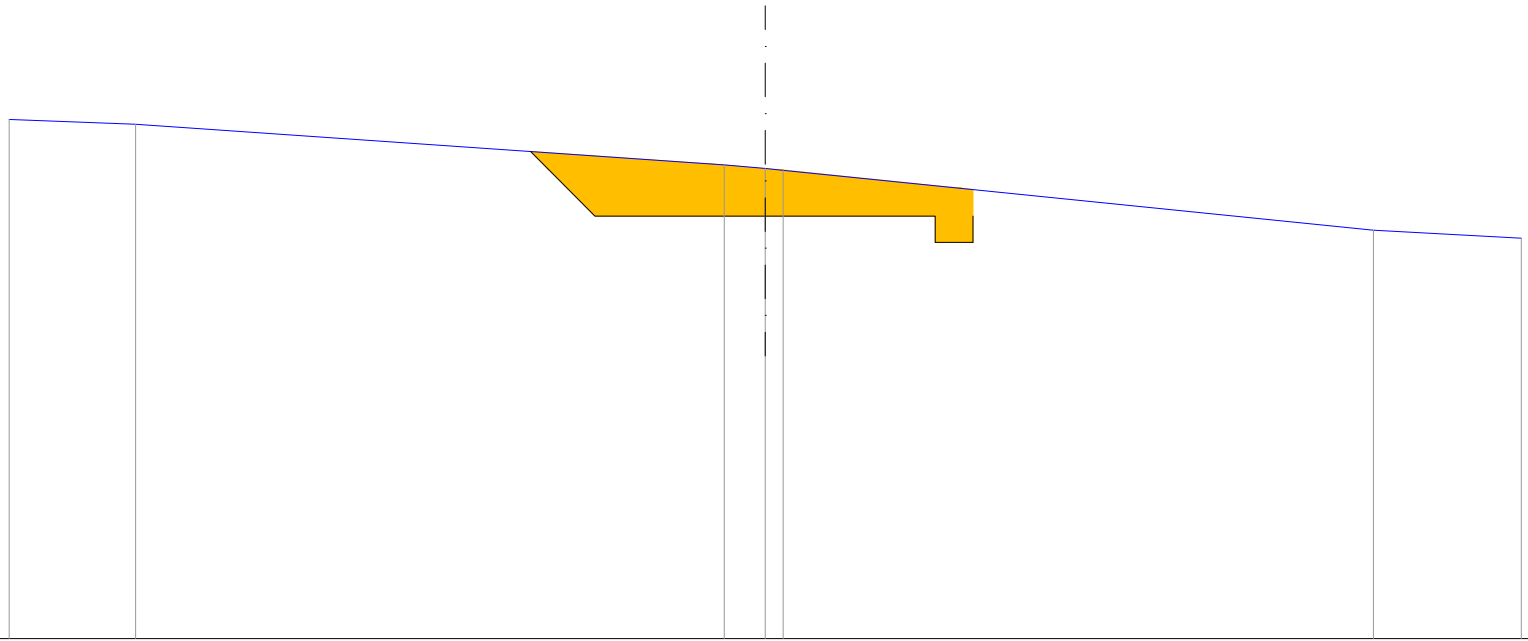
SEZIONE N. : 129  
 QT. PROGETTO : 376.144  
 DIST.PROG. : 1140.000  
 DIST.PREC. : 10.000  
 DIST.SUCC. : 10.000

SCAVI E BONIFICHE	
STERRO	3.470 mq
MANUFATTI	
CANALETTA	0.175 mq

N.B. Sono state selezionate le sezioni stradali più significative

Riporto   
 Sterro

QT.RIF. 370.558



QUOTE TERRENO	377.42	377.36		376.82	376.77	376.75		375.96	375.85
DIST.PARZIALI TERRENO	1.68		7.78	0.54	0.24		7.80	1.96	
QUOTE PROGETTO			377.00	376.14	376.14		376.14	375.79	375.79
DIST.PARZIALI PROGETTO			0.85	2.25	2.25		0.35		

SEZIONE N. : 132

QT. PROGETTO : 376.143

DIST.PROG. : 1170.000

DIST.PREC. : 10.000

DIST.SUCC. : 10.000

N.B. Sono state selezionate le  
sezioni stradali più significative

SCAVI E BONIFICHE

STERRO

2.651 mq

MANUFATTI

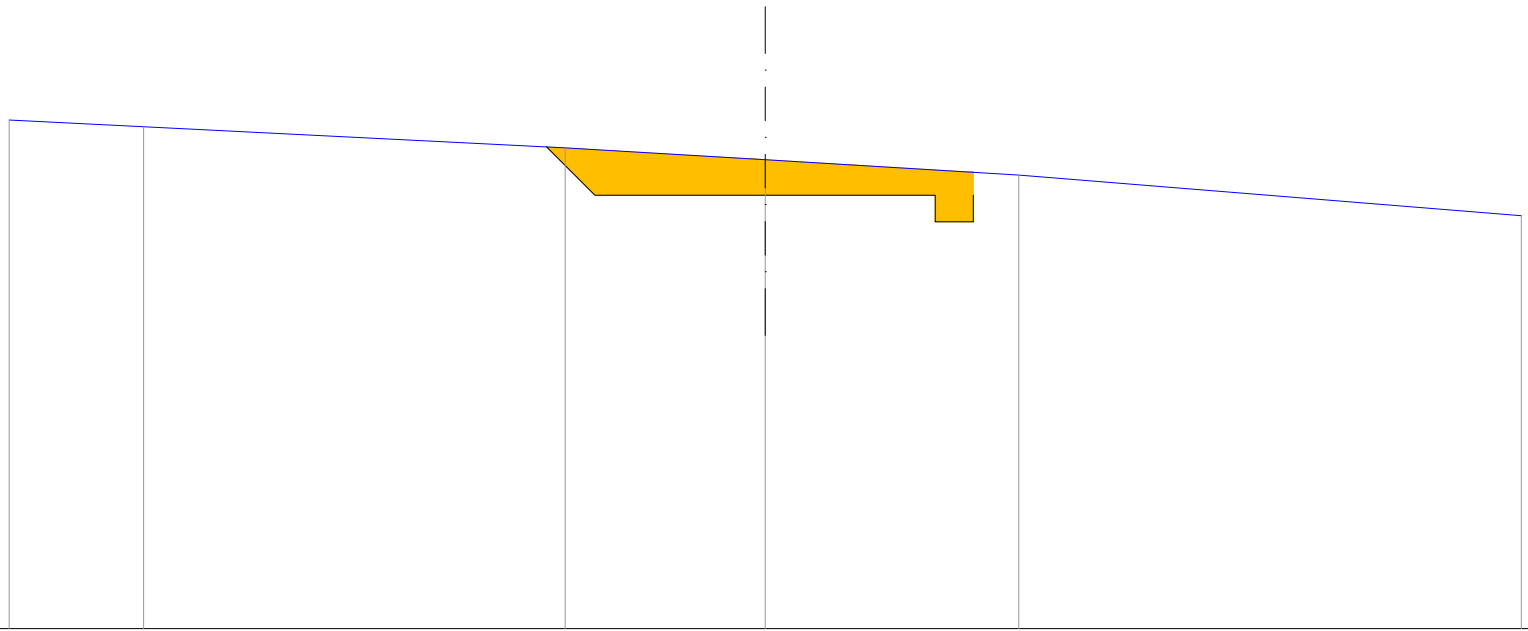
CANALETTA

0.175 mq

Riporto   
Sterro

QT.RIF. 370.415

QUOTE TERRENO	377.14	377.05		376.77	376.61		376.41		375.87
DIST.PARZIALI TERRENO	1.78		5.58		2.65		3.36		6.64
QUOTE PROGETTO				376.78	376.14		376.14	376.14	375.79
DIST.PARZIALI PROGETTO				0.64	2.25		2.25	0.35	



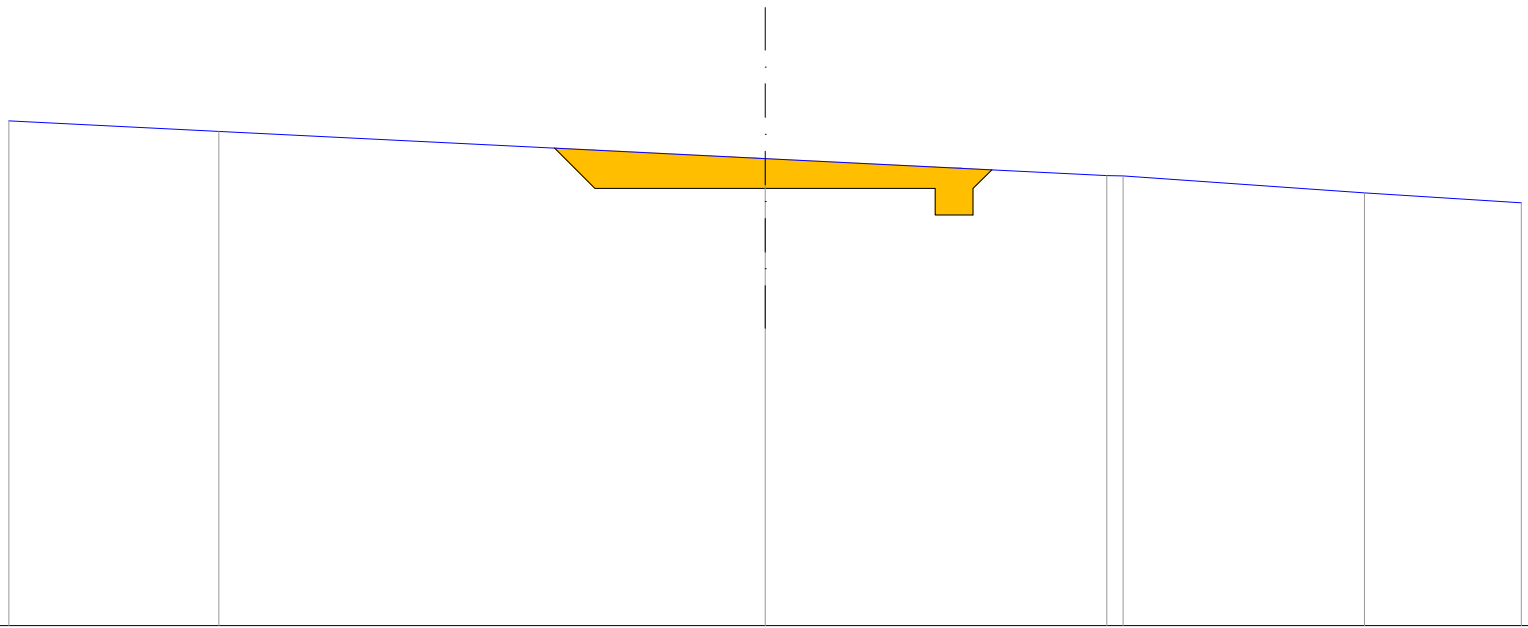
SEZIONE N. : 134  
 QT. PROGETTO : 375.949  
 DIST.PROG. : 1190.000  
 DIST.PREC. : 10.000  
 DIST.SUCC. : 10.000

SCAVI E BONIFICHE	
STERRO	2.260 mq
MANUFATTI	
CANALETTA	0.175 mq

N.B. Sono state selezionate le sezioni stradali più significative

Riporto   
 Sterro

QT.RIF. 370.171  ▽



QUOTE TERRENO	376.84	376.70		376.34		376.12 376.11	375.89	375.76
DIST.PARZIALI TERRENO	2.77	7.23		4.52	0.22	3.19	2.07	
QUOTE PROGETTO		376.48 375.95		375.95	375.95 375.60 375.60 375.95 376.20			
DIST.PARZIALI PROGETTO		0.53	2.25	2.25	0.35 0.25			



SEZIONE N. : 136

QT. PROGETTO : 375.562

DIST.PROG. : 1210.000

DIST.PREC. : 10.000

DIST.SUCC. : 10.000

N.B. Sono state selezionate le  
sezioni stradali più significative

SCAVI E BONIFICHE

STERRO

2.298 mq

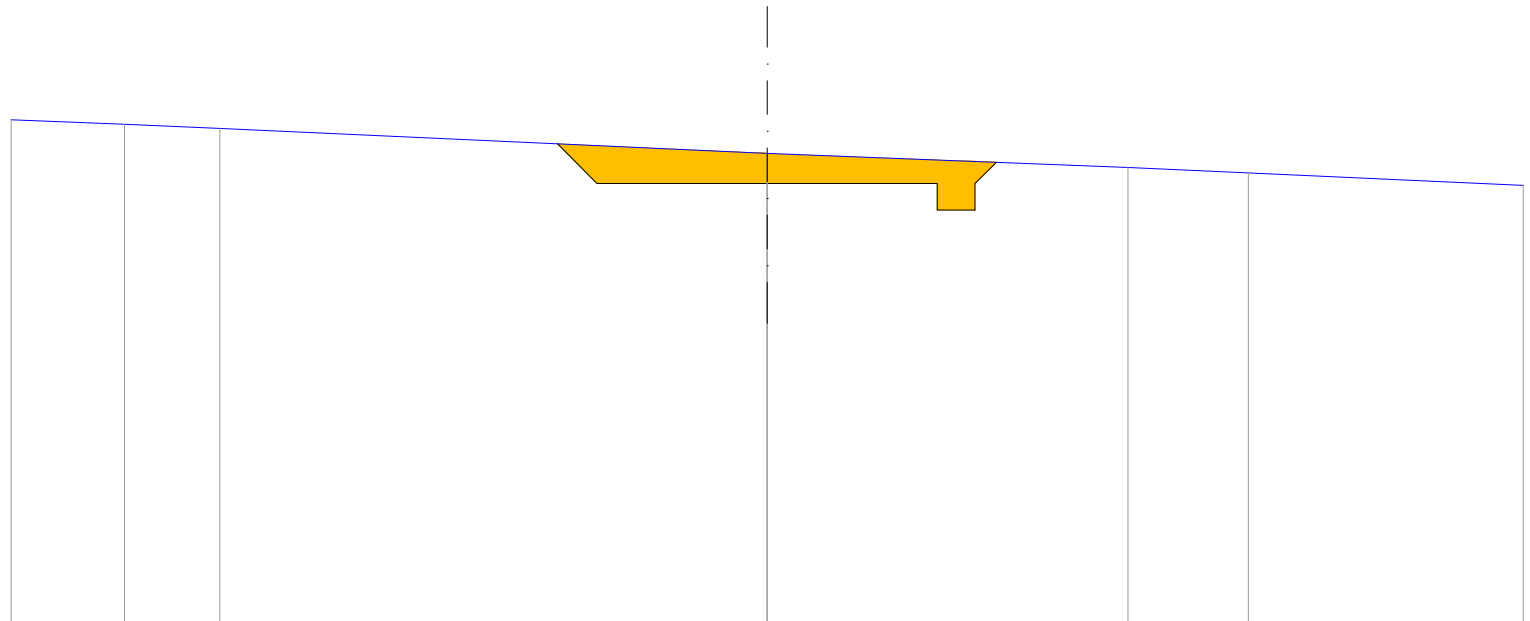
MANUFATTI

CANALETTA

0.175 mq

Riporto   
Sterro 

QT.RIF. 369.758



QUOTE TERRENO	376.40	376.35	376.29		375.96 375.96		375.78	375.70		375.54
DIST.PARZIALI TERRENO	1.50	1.26		7.23		4.77		1.59		3.64
QUOTE PROGETTO					376.09 375.56		375.56			375.56 375.21 375.21 375.56 375.84
DIST.PARZIALI PROGETTO					0.52		2.25			2.25 0.35 0.28

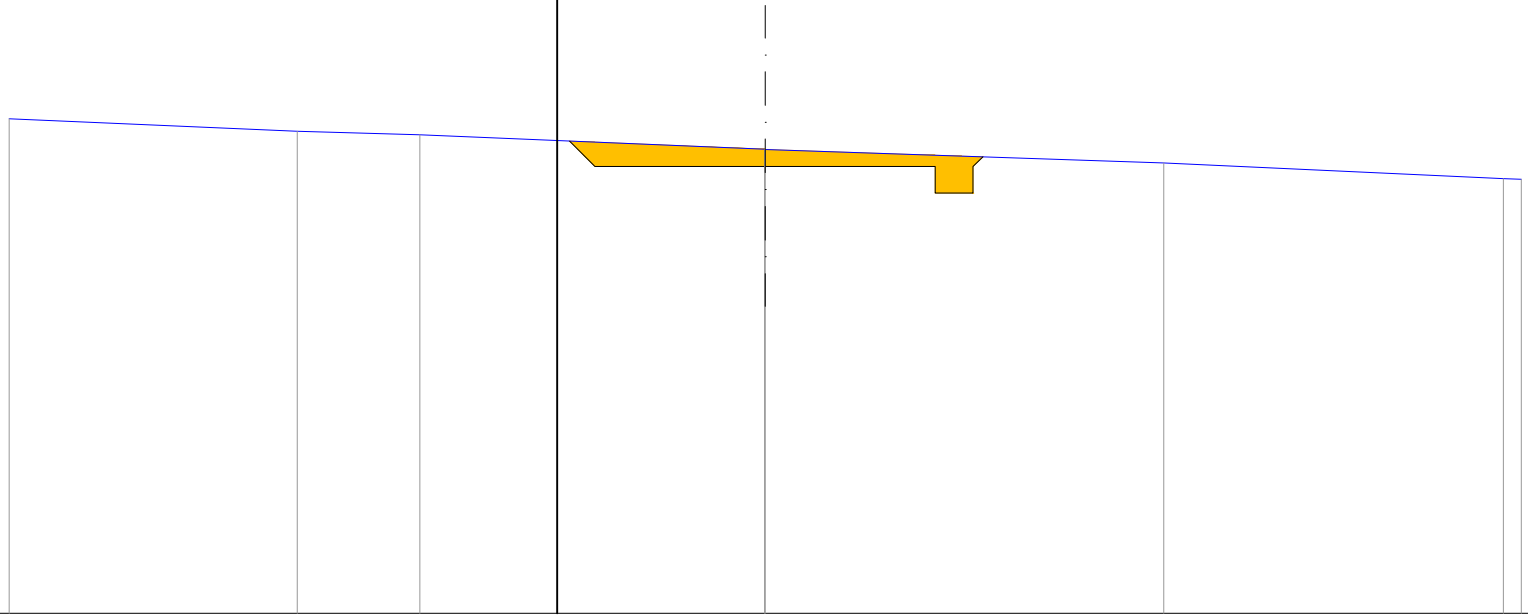
SEZIONE N. : 137  
 QT. PROGETTO : 375.368  
 DIST.PROG. : 1220.000  
 DIST.PREC. : 10.000  
 DIST.SUCC. : 10.000

SCAVI E BONIFICHE	
STERRO	1.347 mq
MANUFATTI	
CANALETTA	0.175 mq

N.B. Sono state selezionate le sezioni stradali più significative

Riporto   
 Sterro

QT.RIF. 369.458



QUOTE TERRENO	376.00	375.83	375.79		375.59 375.59	375.41	375.21 375.20
DIST.PARZIALI TERRENO	3.81	1.62	4.56	5.27	4.49	0.24	
QUOTE PROGETTO			375.70 375.37	375.37	375.37 375.02 375.02 375.37 375.50		
DIST.PARZIALI PROGETTO			0.34	2.25	2.25	0.35	

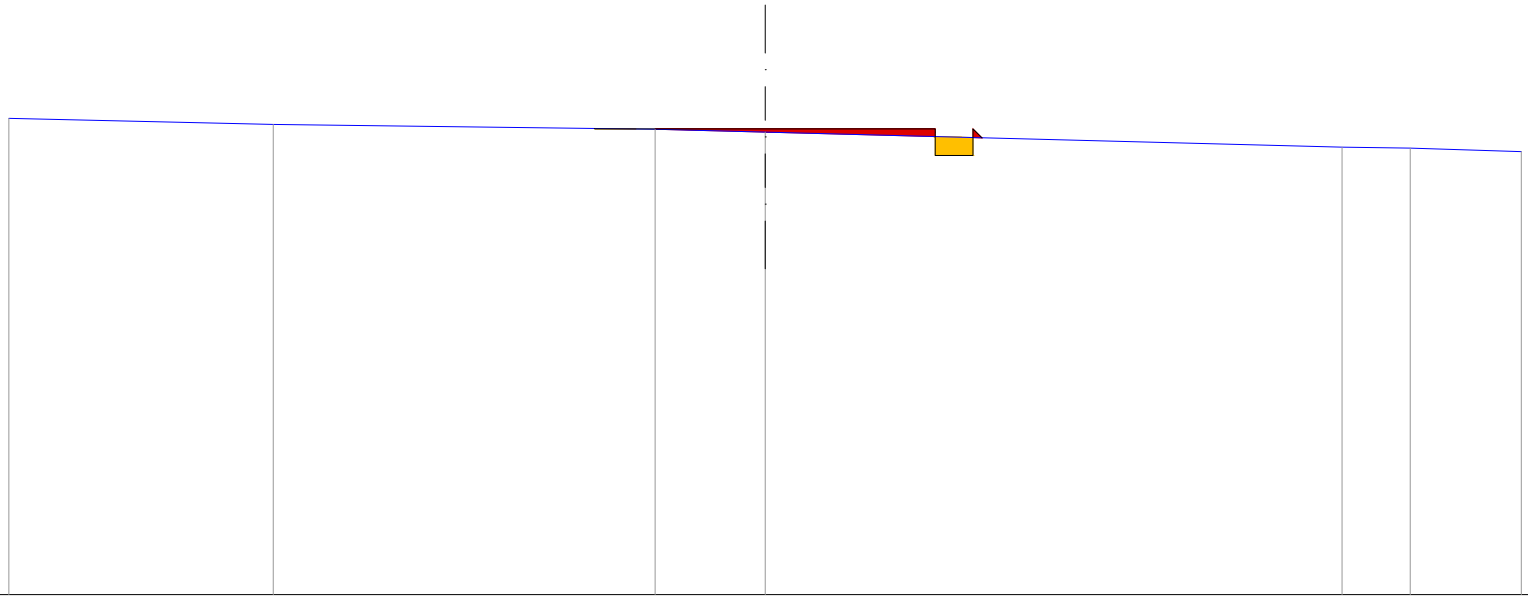
SEZIONE N. : 139  
 QT. PROGETTO : 374.980  
 DIST.PROG. : 1240.000  
 DIST.PREC. : 10.000  
 DIST.SUCC. : 7.734

SCAVI E BONIFICHE	
STERRO	0.124 mq
RILEVATI	
RILEVATO	0.199 mq
MANUFATTI	
CANALETTA	0.175 mq

N.B. Sono state selezionate le sezioni stradali più significative

Riporto   
 Sterro 

QT.RIF. 368.824



QUOTE TERRENO	375.12	375.04		374.98	374.94		374.74	374.73	374.68
DIST.PARZIALI TERRENO	3.50	5.05	1.46	7.63	0.90	1.47			
QUOTE PROGETTO			374.99 374.98	374.98	374.98 374.63 374.63 374.98 374.86				
DIST.PARZIALI PROGETTO			2.25	2.25	0.35				