

Via Diocleziano, 107 - 80125 Napoli
 Tel. 081.19566613 - Fax. 081.7618640
 www.newgreen.it

cogein energy



REGIONE PUGLIA

Comune principale impianto



COMUNE DI ACQUAVIVA
 DELLE FONTI
 PROVINCIA DI BARI

Opere connesse



COMUNE DI GIOIA
 DEL COLLE
 PROVINCIA DI BARI



COMUNE DI
 SANTERAMO IN COLLE
 PROVINCIA DI BARI



COMUNE DI LATERZA
 PROVINCIA DI TARANTO




COMUNE DI CASTELLANETA
 PROVINCIA DI TARANTO



PROGETTO PER LA REALIZZAZIONE DI UN IMPIANTO PER LA PRODUZIONE DI ENERGIA ELETTRICA DA FONTE EOLICA, AI SENSI DEL D.LGS N. 387 DEL 2003, COMPOSTO DA N° 12 AEREOGENERATORI, PER UNA POTENZA COMPLESSIVA DI 72 MW, SITO NEL COMUNE DI ACQUAVIVA DELLE FONTI (BA) E OPERE CONNESSE NEI COMUNI DI GIOIA DEL COLLE (BA), SANTERAMO IN COLLE (BA), LATERZA (TA) E CASTELLANETA (TA)

COD.REG.	DESCRIZIONE	SCALA DI RAPP.
	SEZIONI STRADALI DEI TRONCHI DI VIABILITA' DI NUOVA REALIZZAZIONE - H4 -	1:100
COD. INT.		
TAV. SS4		



REDATTO	VERIFICATO	APPROVATO	REVISIONE
dott. Rino Castaldo arch. Rosario Manco	ing. Giuliana Faella ing. Federica Mallozzi dott. Rino Castaldo	ing. Giuseppe De Masi	Rev.0
			DATA
			07/2021

SEZIONE N. : 1

QT. PROGETTO : 349.532

DIST.PROG. : 0.000

DIST.SUCC. : 10.000

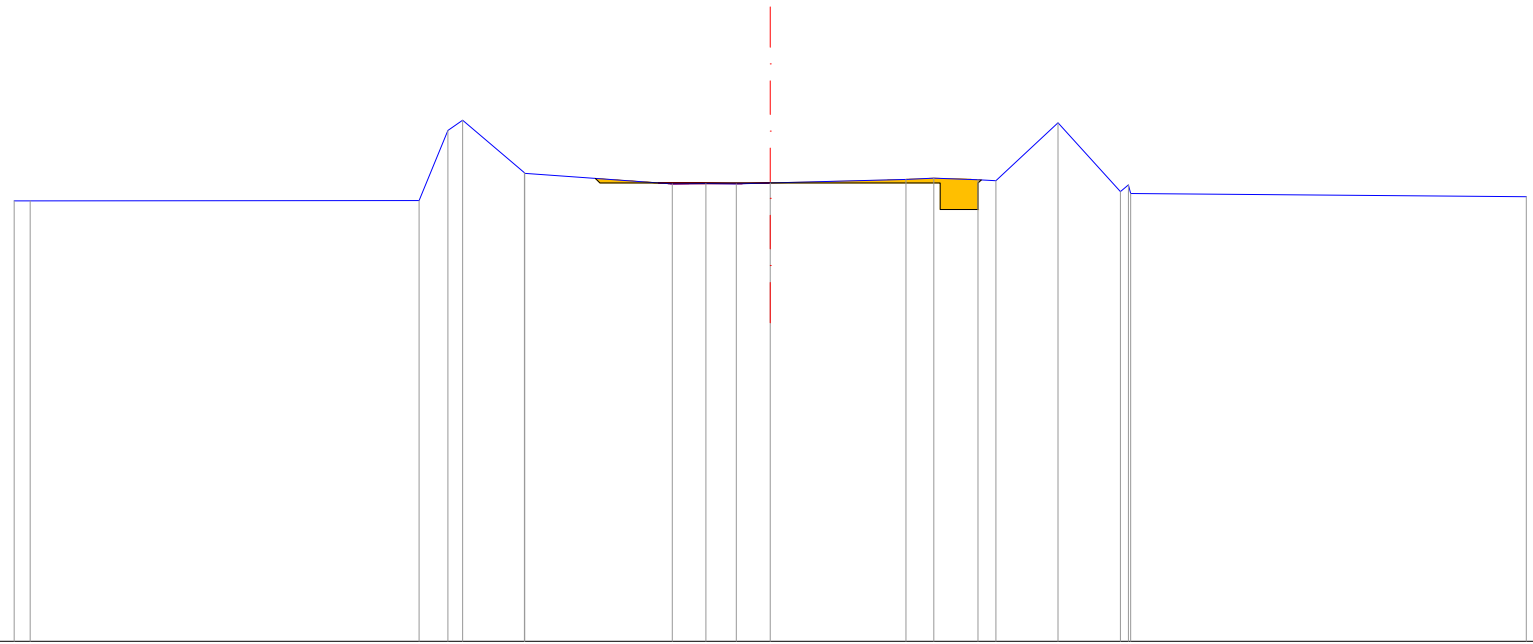
N.B. Sono state selezionate le sezioni stradali più significative

SCAVI E BONIFICHE

STERRO	0.291 mq
RILEVATI	
RILEVATO	0.012 mq
MANUFATTI	
CANALETTA	0.175 mq

Riporto
Sterro

QT.RIF. 343.471



QUOTE TERRENO	349.29 349.30		349.30 350.23 350.36	349.66 349.66		349.52 349.52 349.52 349.53		349.58 349.59 349.57 349.56	350.33	349.42 349.51 349.39	349.35
DIST.PARZIALI TERRENO	0.21	5.14	0.38 0.19 0.82	1.95	0.45 0.40 0.45	1.79	0.37 0.68 0.24 0.82	0.83		5.23	
QUOTE PROGETTO				349.59 349.53		349.53	349.53 349.18 349.18 349.53 349.57				
DIST.PARZIALI PROGETTO					2.25	2.25	0.35				

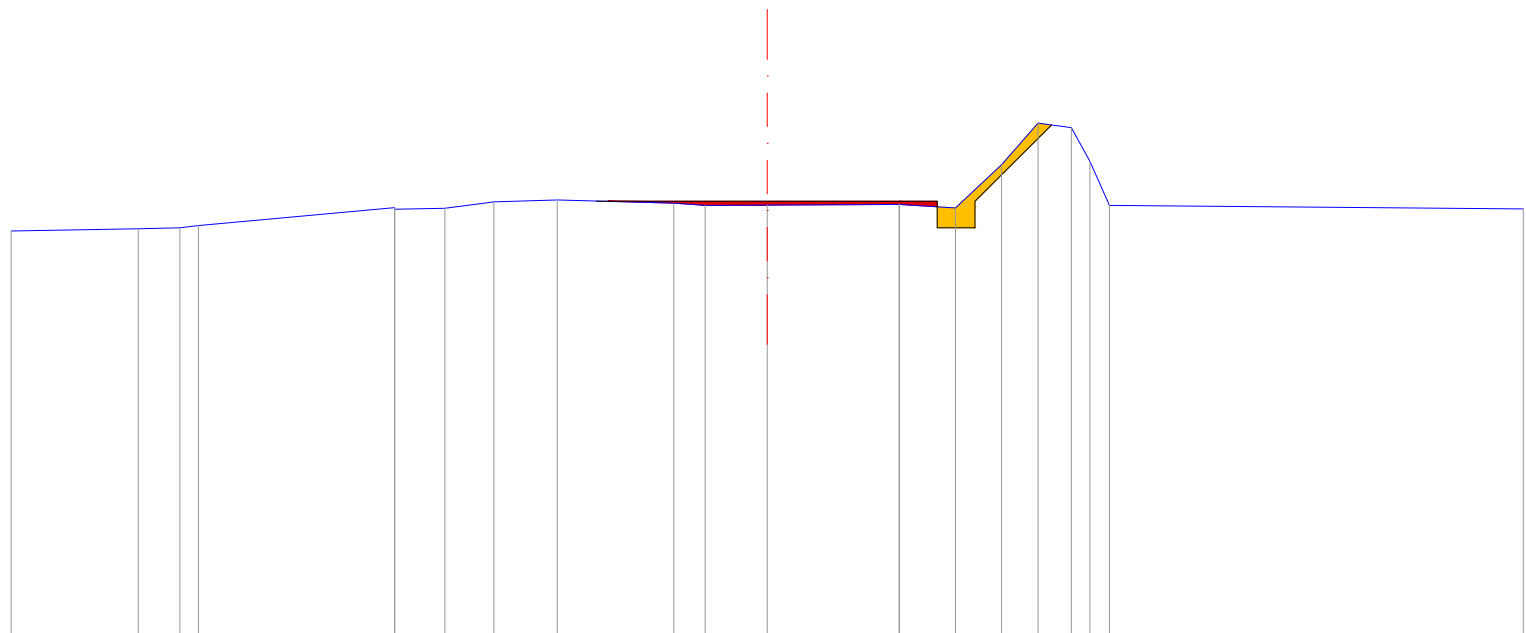
SEZIONE N. : 3
QT. PROGETTO : 350.123
DIST.PROG. : 20.000
DIST.PREC. : 10.000
DIST.SUCC. : 10.000

N.B. Sono state selezionate le sezioni stradali più significative

SCAVI E BONIFICHE	
STERRO	0.312 mq
RILEVATI	
RILEVATO	0.180 mq
MANUFATTI	
CANALETTA	0.175 mq

Riporto
Sterro

QT.RIF. 344.394



QUOTE TERRENO	349.73	349.76	349.77	349.80		350.04	350.02	350.03	350.11	350.14		350.10	350.07	350.07		350.08	350.08	350.04	350.61	351.16	351.10	350.65	350.07	350.02
DIST.PARZIALI TERRENO	1.68	0.55	0.25		2.59	0.66	0.65		0.84		1.54	0.42	0.82		1.75	0.74		0.61	0.48	0.44	0.25	0.26		5.48
QUOTE PROGETTO											350.13	350.12		350.12				350.12	349.77	349.77	350.12		351.13	
DIST.PARZIALI PROGETTO												2.25			2.25			0.35		1.01				

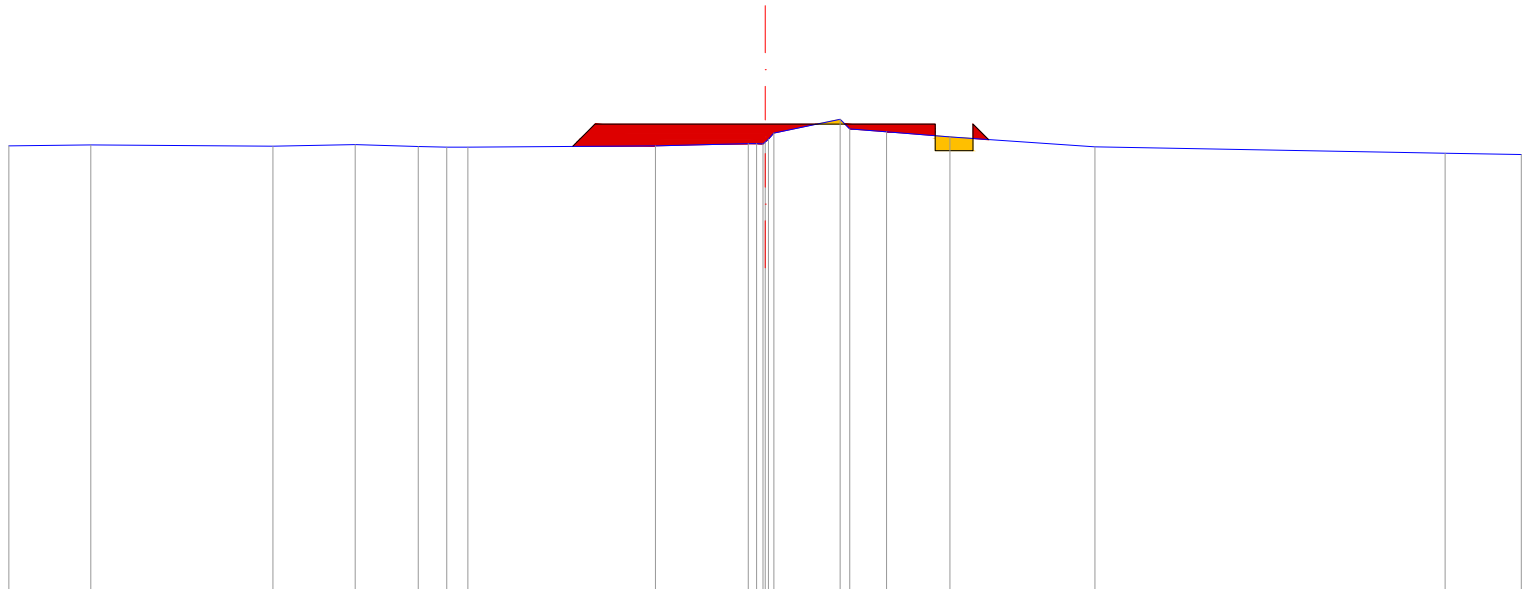
SEZIONE N. : 7
 QT. PROGETTO : 351.011
 DIST.PROG. : 50.000
 DIST.PREC. : 10.000
 DIST.SUCC. : 10.000

N.B. Sono state selezionate le sezioni stradali più significative

SCAVI E BONIFICHE	
STERRO	0.101 mq
RILEVATI	
RILEVATO	0.861 mq
MANUFATTI	
CANALETTA	0.175 mq

Riporto 
 Sterro 

QT.RIF. 344.794




QUOTE TERRENO	350.72	350.74	350.72	350.74	350.72	350.71	350.71	350.73	350.75	350.75	350.75	350.77	350.81	350.89	351.08	350.95	350.91	350.84	350.71	350.63	350.61	
DIST.PARZIALI TERRENO	1.08	2.41	1.09	0.83	0.37	0.28	2.48	1.23	0.88	0.49	0.84	1.92	4.63	1.01								
QUOTE PROGETTO							350.72	351.01	351.01							351.01	350.66	350.66	350.66	351.01	350.81	
DIST.PARZIALI PROGETTO							0.29	2.25	2.25							0.35	0.20	0.20				

SEZIONE N. : 9
 QT. PROGETTO : 351.391
 DIST.PROG. : 62.861
 DIST.PREC. : 2.861
 DIST.SUCC. : 4.378

SCAVI E BONIFICHE	
STERRO	0.151 mq
RILEVATI	
RILEVATO	0.410 mq
MANUFATTI	
CANALETTA	0.175 mq

N.B. Sono state selezionate le sezioni stradali più significative



Ripporto
 Sterro

QT.RIF. 345.168

QUOTE TERRENO	351.14	351.15	351.15	351.15	351.23	351.25	351.39	351.50	351.46	351.41	351.32	351.31	351.17	351.16	351.16	351.23	351.18	351.01	350.95	350.94	350.94
DIST.PARZIALI TERRENO	0.26	0.43	0.36	0.83	1.11	0.95	0.86	3.43	0.88	0.73	2.00	0.66	0.37	1.07	2.17	0.61	2.95				
QUOTE PROGETTO									351.46	351.39	351.39		351.39	351.04	351.04	351.04	351.39	351.22			
DIST.PARZIALI PROGETTO									2.25	2.25		0.35	0.17								

SEZIONE N. : 13

QT. PROGETTO : 352.242

DIST.PROG. : 91.825

DIST.PREC. : 11.825

DIST.SUCC. : 8.175

N.B. Sono state selezionate le
sezioni stradali più significative

RILEVATI

RILEVATO

2.710 mq

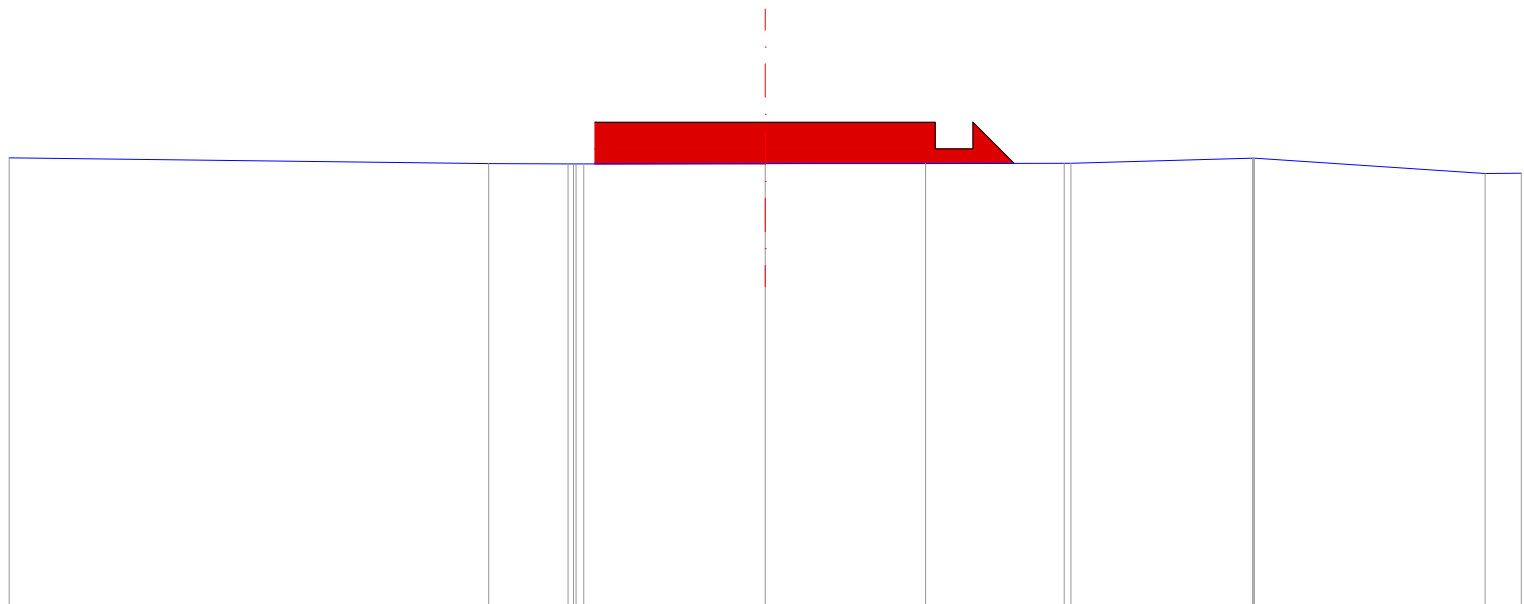
MANUFATTI

CANALETTA

0.175 mq

Ripporto 
Sterro 

QT.RIF. 345.854



QUOTE TERRENO	351.77	351.70	351.69 351.69 351.69	351.69	351.70	351.70	351.70	351.77 351.77 351.77	351.57	351.57
DIST.PARZIALI TERRENO	6.34	1.05	2.40	2.12	1.83	2.41	3.05	0.48		
QUOTE PROGETTO			352.24	352.24	352.24	351.89 351.89 351.89	352.24	351.70		
DIST.PARZIALI PROGETTO			2.25	2.25	0.35	0.54				

