

Via Diocleziano, 107 - 80125 Napoli
 Tel. 081.19566613 - Fax. 081.7618640
 www.newgreen.it

cogein energy



REGIONE PUGLIA

Comune principale impianto



COMUNE DI ACQUAVIVA
 DELLE FONTI
 PROVINCIA DI BARI

Opere connesse



COMUNE DI GIOIA
 DEL COLLE
 PROVINCIA DI BARI



COMUNE DI
 SANTERAMO IN COLLE
 PROVINCIA DI BARI



COMUNE DI LATERZA
 PROVINCIA DI TARANTO



COMUNE DI CASTELLANETA
 PROVINCIA DI TARANTO



PROGETTO PER LA REALIZZAZIONE DI UN IMPIANTO PER LA PRODUZIONE DI ENERGIA ELETTRICA DA FONTE EOLICA, AI SENSI DEL D.LGS N. 387 DEL 2003, COMPOSTO DA N° 12 AEREOGENERATORI, PER UNA POTENZA COMPLESSIVA DI 72 MW, SITO NEL COMUNE DI ACQUAVIVA DELLE FONTI (BA) E OPERE CONNESSE NEI COMUNI DI GIOIA DEL COLLE (BA), SANTERAMO IN COLLE (BA), LATERZA (TA) E CASTELLANETA (TA)

COD.REG.	DESCRIZIONE	SCALA DI RAPP.
	SEZIONI STRADALI DEI TRONCHI DI VIABILITA' DI NUOVA REALIZZAZIONE - H9 -	1:100
COD. INT.		
TAV. SS9		

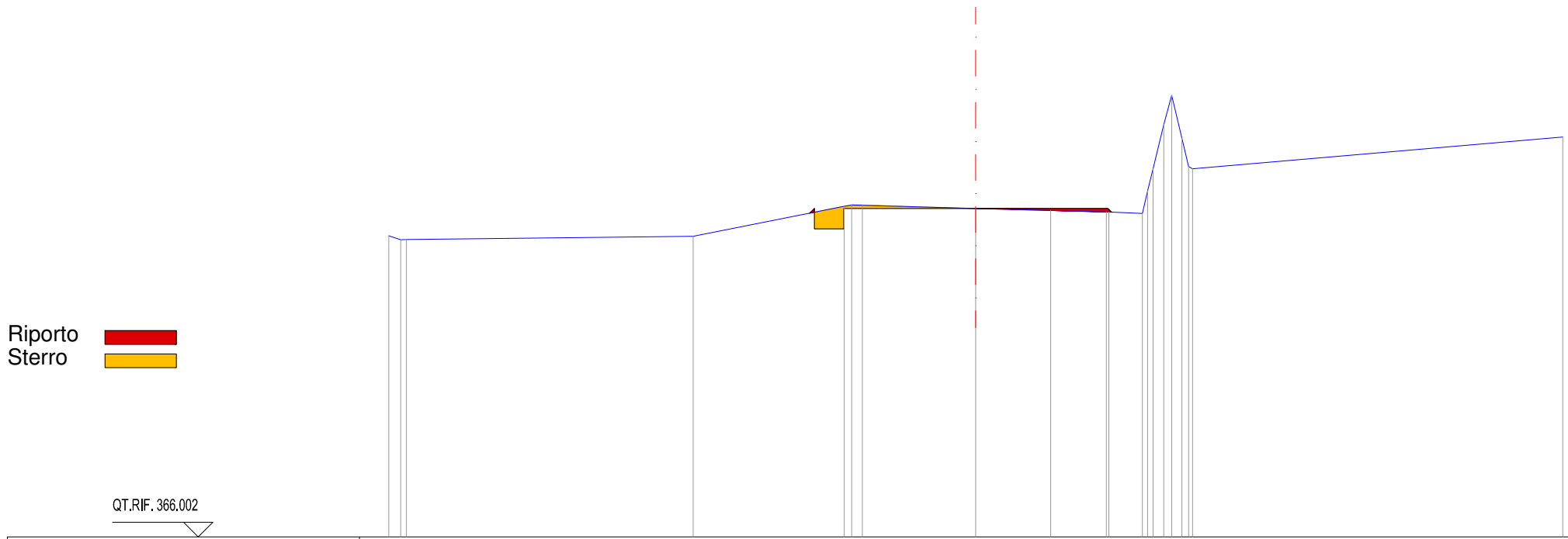


REDATTO	VERIFICATO	APPROVATO	REVISIONE
dott. Rino Castaldo arch. Rosario Manco	ing. Giuliana Faella ing. Federica Mallozzi dott. Rino Castaldo	ing. Giuseppe De Masi	Rev.0
			DATA
			07/2021

SEZIONE N. : 1
 QT. PROGETTO : 371.604
 DIST.PROG. : 0.000
 DIST.SUCC. : 10.000

SCAVI E BONIFICHE	
STERRO	0.238 mq
RILEVATI	
RILEVATO	0.076 mq
MANUFATTI	
CANALETTA	0.175 mq

N.B. Sono state selezionate le sezioni stradali più significative



Riporto
 Sterro

QT.RIF. 366.002

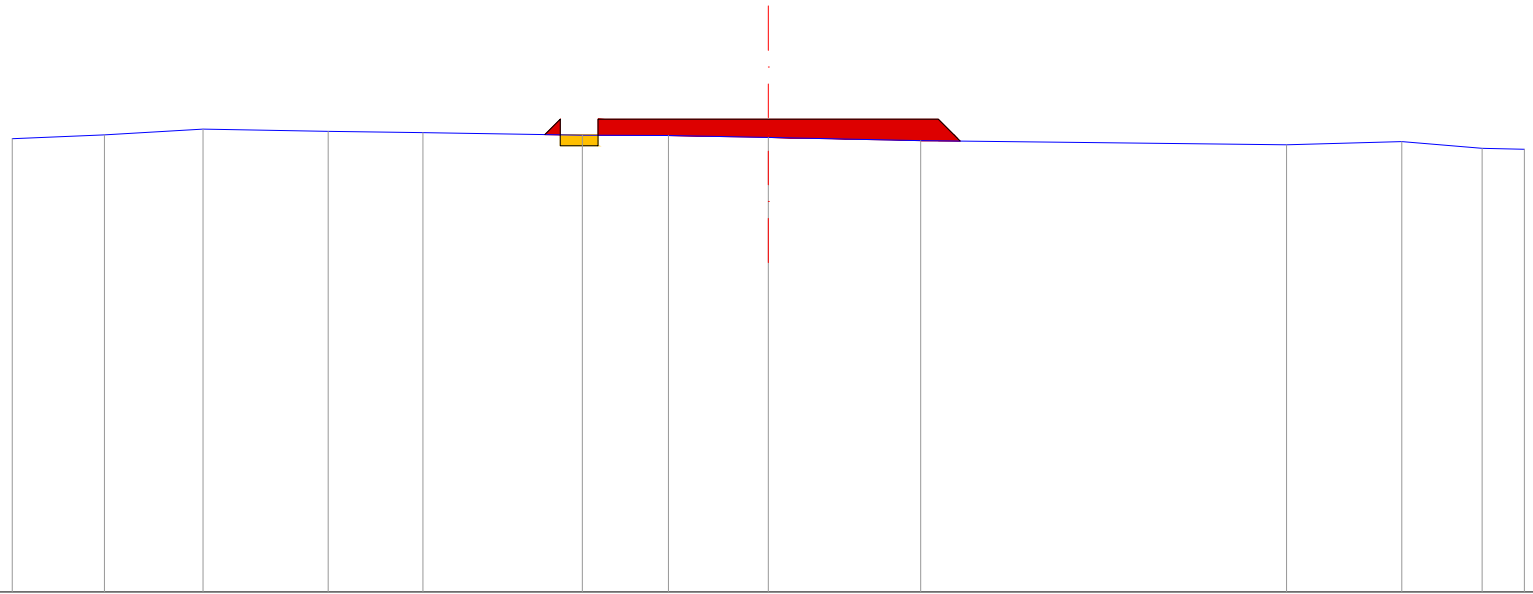
QUOTE TERRENO	371.14 371.07 371.07	371.13	371.04 371.66 371.66	371.60	371.57	371.54 371.54 371.52 371.90 372.28 373.03 373.53 372.80 372.32 372.28	372.82		
DIST.PARZIALI TERRENO	0.20	4.88	2.58	1.93	1.28	0.95	0.57	0.18 0.17	6.31
QUOTE PROGETTO			371.52 371.60 371.25 371.25 371.25 371.60	371.60		371.60 371.54			
DIST.PARZIALI PROGETTO			0.35	2.25	2.25				

SEZIONE N. : 6
 QT. PROGETTO : 372.726
 DIST.PROG. : 50.000
 DIST.PREC. : 10.000
 DIST.SUCC. : 11.649

N.B. Sono state selezionate le sezioni stradali più significative

SCAVI E BONIFICHE	
STERRO	0.070 mq
RILEVATI	
RILEVATO	1.148 mq
MANUFATTI	
CANALETTA	0.175 mq

Riporto 
 Sterro 



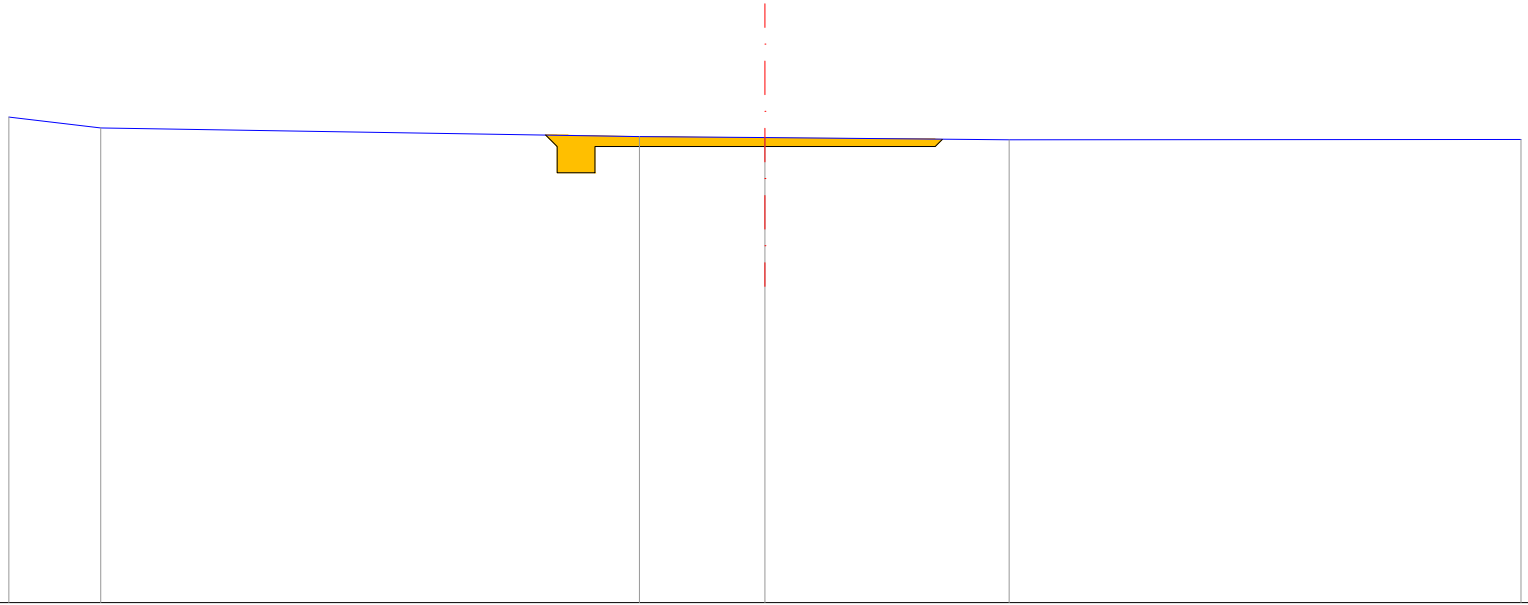
QT.RIF. 366.478

QUOTE TERRENO	372.47	372.52	372.60	372.57	372.55	372.52	372.51	372.49	372.45	372.39	372.43	372.34	372.33
DIST.PARZIALI TERRENO	1.22	1.30	1.66	1.25	2.11	1.14	1.32	2.01	4.84	1.53	1.06	0.56	
QUOTE PROGETTO						372.52 372.73 372.38 372.38 372.73		372.73		372.73 372.44			
DIST.PARZIALI PROGETTO						0.20 0.35	2.25	2.25	0.29				

SEZIONE N. : 11
 QT. PROGETTO : 372.108
 DIST.PROG. : 100.000
 DIST.PREC. : 10.000
 DIST.SUCC. : 10.000

SCAVI E BONIFICHE	
STERRO	0.783 mq
MANUFATTI	
CANALETTA	0.175 mq

N.B. Sono state selezionate le sezioni stradali più significative



Riporto
 Sterro

QT.RIF. 366.077

QUOTE TERRENO	372.50	372.35		372.24	372.22	372.19	372.20
DIST.PARZIALI TERRENO	1.21	7.13	1.66	3.23	6.77		
QUOTE PROGETTO			372.26 372.11 371.76 371.76 372.11	372.11	372.11	372.11 372.20	
DIST.PARZIALI PROGETTO			0.35	2.25	2.25		

SEZIONE N. : 18
 QT. PROGETTO : 370.501
 DIST.PROG. : 170.000
 DIST.PREC. : 10.000
 DIST.SUCC. : 6.758

N.B. Sono state selezionate le sezioni stradali più significative

SCAVI E BONIFICHE	
STERRO	0.161 mq
RILEVATI	
RILEVATO	0.143 mq
MANUFATTI	
CANALETTA	0.175 mq

Riporto 
 Sterro 

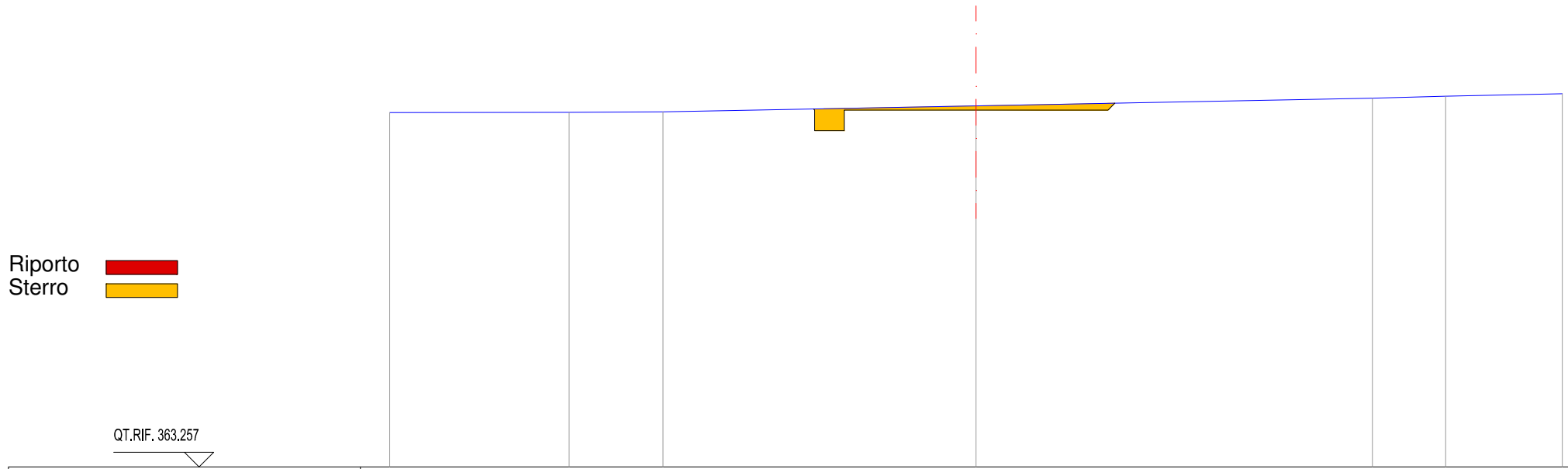
QT.RIF. 364.333

QUOTE TERRENO	370.45	370.54	370.40		370.49	370.47	370.45		370.56	370.61
DIST.PARZIALI TERRENO	0.32	0.57		5.92		1.66	2.17		5.62	2.21
QUOTE PROGETTO						370.47	370.50	370.50	370.45	
DIST.PARZIALI PROGETTO						0.35	2.25	2.25		

SEZIONE N. : 32
 QT. PROGETTO : 369.343
 DIST.PROG. : 300.000
 DIST.PREC. : 10.000
 DIST.SUCC. : 10.000

N.B. Sono state selezionate le sezioni stradali più significative

SCAVI E BONIFICHE	
STERRO	0.512 mq
MANUFATTI	
CANALETTA	0.175 mq

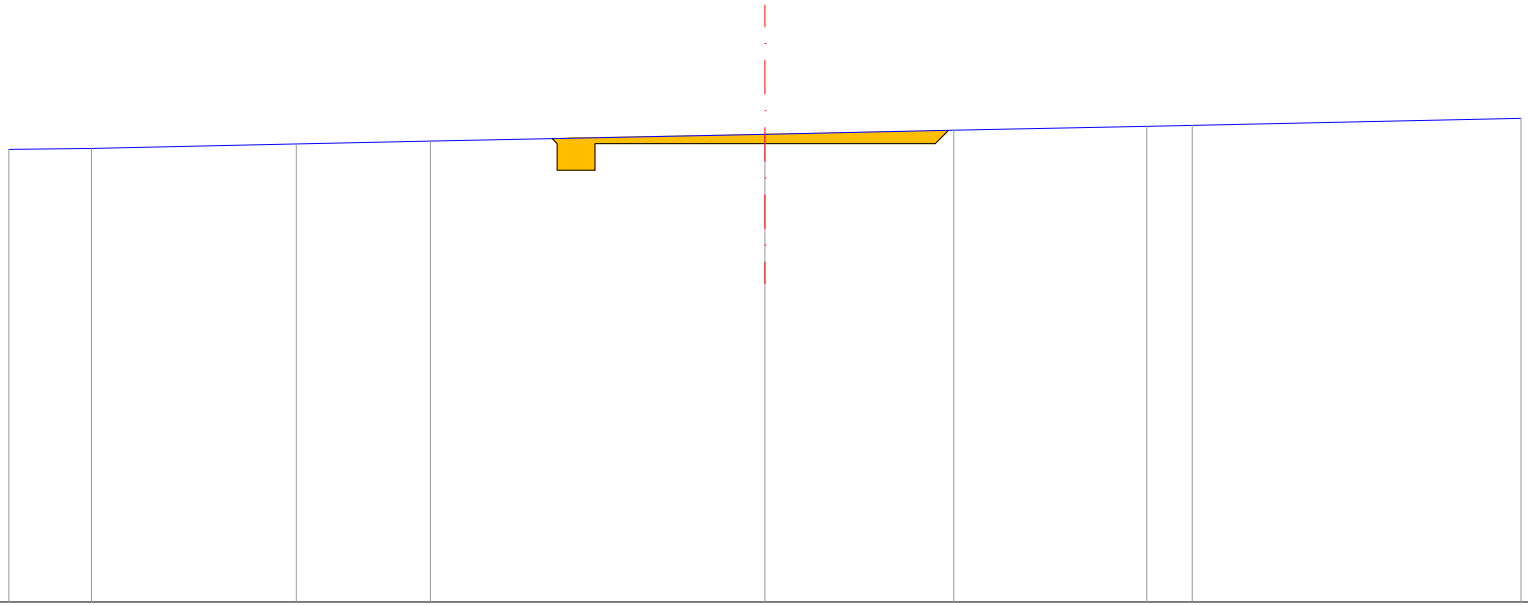


QUOTE TERRENO	369.30	369.31	369.31	369.41	369.55	369.58	369.62
DIST.PARZIALI TERRENO	3.06	1.60	5.34	6.76	1.25	1.99	
QUOTE PROGETTO			369.36 369.34 368.99 368.99 368.99 369.34	369.34		369.34 369.46	
DIST.PARZIALI PROGETTO			0.35	2.25	2.25		

SEZIONE N. : 34
 QT. PROGETTO : 369.184
 DIST.PROG. : 320.000
 DIST.PREC. : 10.000
 DIST.SUCC. : 4.644

SCAVI E BONIFICHE	
STERRO	0.792 mq
MANUFATTI	
CANALETTA	0.175 mq

N.B. Sono state selezionate le sezioni stradali più significative



Riporto █
 Sterro █

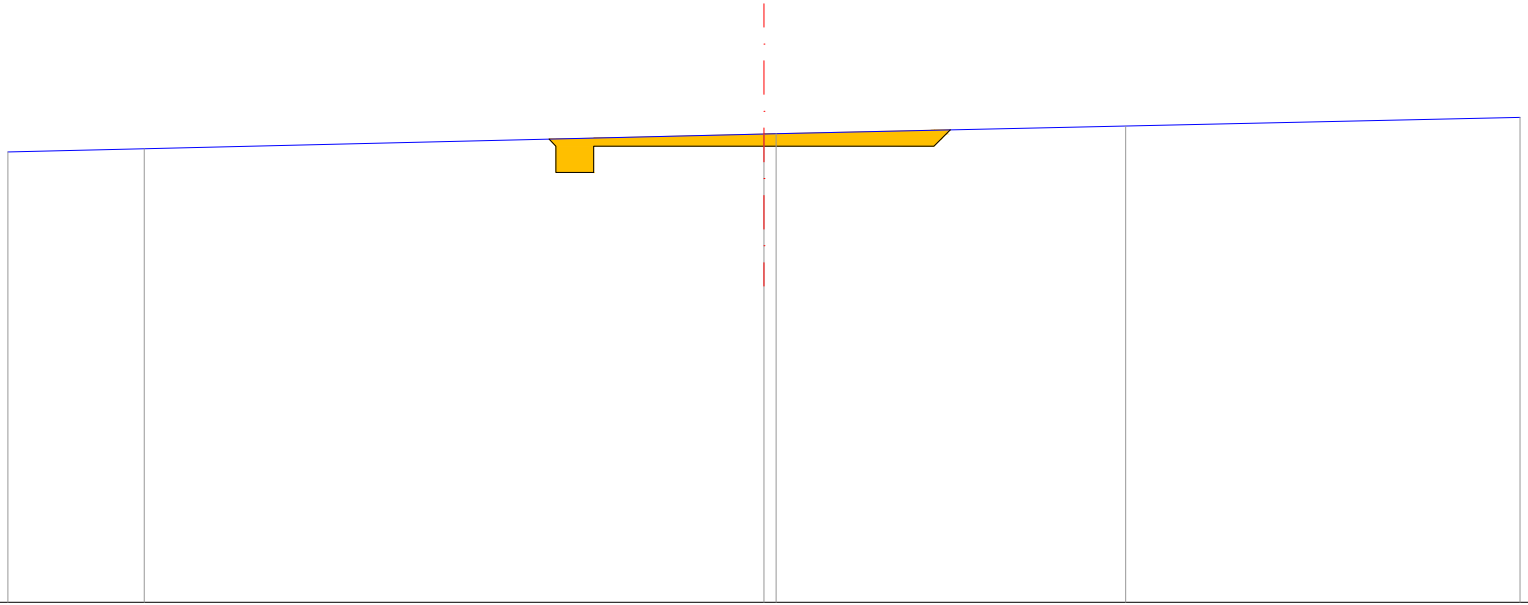
QT.RIF. 363.125

QUOTE TERRENO	369.11	369.12	369.18	369.22	369.31	369.36	369.41	369.43	369.52
DIST.PARZIALI TERRENO	1.09	2.71	1.78	4.42	2.50	2.55	0.60	4.35	
QUOTE PROGETTO					369.18	369.18	369.36		
DIST.PARZIALI PROGETTO					0.35	2.25	2.25	0.18	

SEZIONE N. : 36
 QT. PROGETTO : 369.104
 DIST.PROG. : 330.000
 DIST.PREC. : 5.356
 DIST.SUCC. : 10.000

SCAVI E BONIFICHE	
STERRO	0.963 mq
MANUFATTI	
CANALETTA	0.175 mq

N.B. Sono state selezionate le sezioni stradali più significative



Riporto
 Sterro

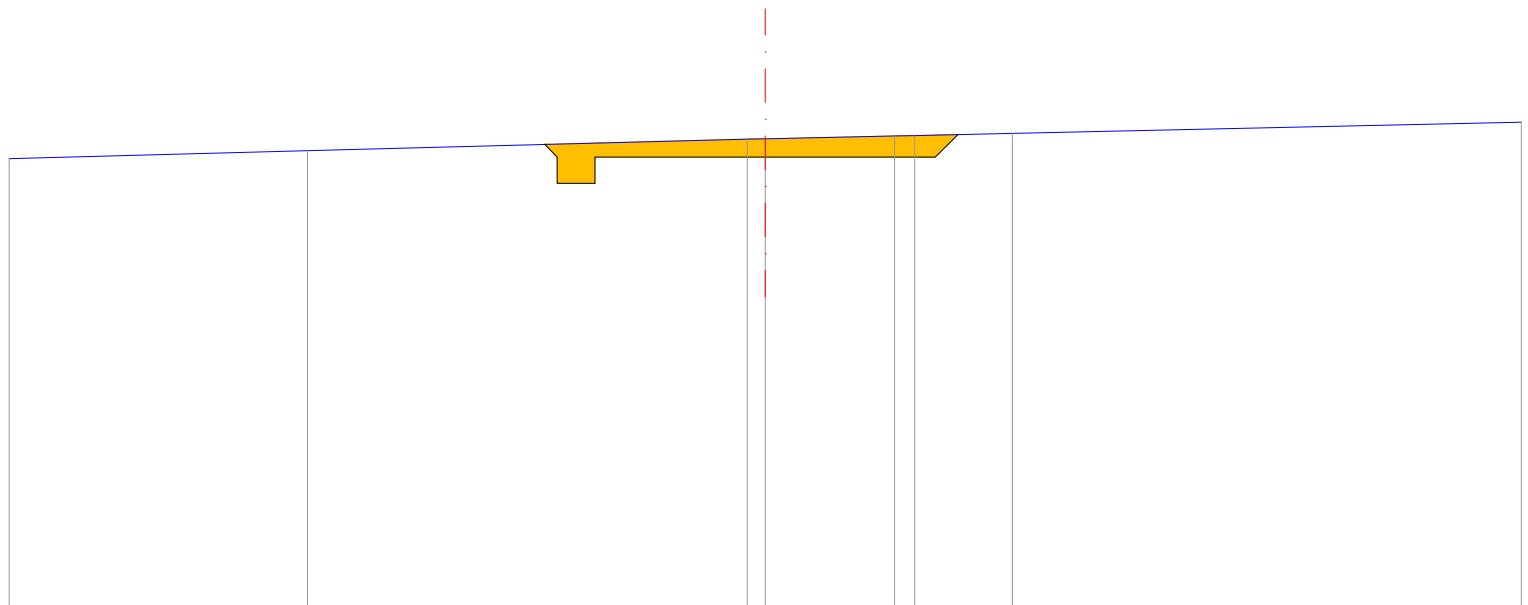
QT.RIF. 363.069

QUOTE TERRENO	369.03	369.07		369.26 369.27	369.37	369.49
DIST.PARZIALI TERRENO	1.80	8.20	0.16	4.63	5.21	
QUOTE PROGETTO			369.19 369.10 368.75 368.75 369.10	369.10	369.10 369.32	
DIST.PARZIALI PROGETTO			0.35	2.25	2.25	0.21

SEZIONE N. : 38
 QT. PROGETTO : 368.934
 DIST.PROG. : 351.294
 DIST.PREC. : 11.294
 DIST.SUCC. : 8.706

SCAVI E BONIFICHE	
STERRO	1.393 mq
MANUFATTI	
CANALETTA	0.175 mq

N.B. Sono state selezionate le sezioni stradali più significative



Riporto
 Sterro

QT.RIF. 362.938

QUOTE TERRENO	368.91	369.02	369.17	369.17	369.21	369.22	369.25	369.39
DIST.PARZIALI TERRENO	3.95	5.82	0.24	1.71	0.27	1.29	6.73	
QUOTE PROGETTO			368.10 368.93 368.58 368.58 368.58 368.93	368.93		368.93 368.23		
DIST.PARZIALI PROGETTO			0.17 0.35	2.25	2.25	0.30		

SEZIONE N. : 40

QT. PROGETTO : 368.784

DIST.PROG. : 370.000

DIST.PREC. : 10.000

DIST.SUCC. : 7.943

N.B. Sono state selezionate le sezioni stradali più significative

SCAVI E BONIFICHE

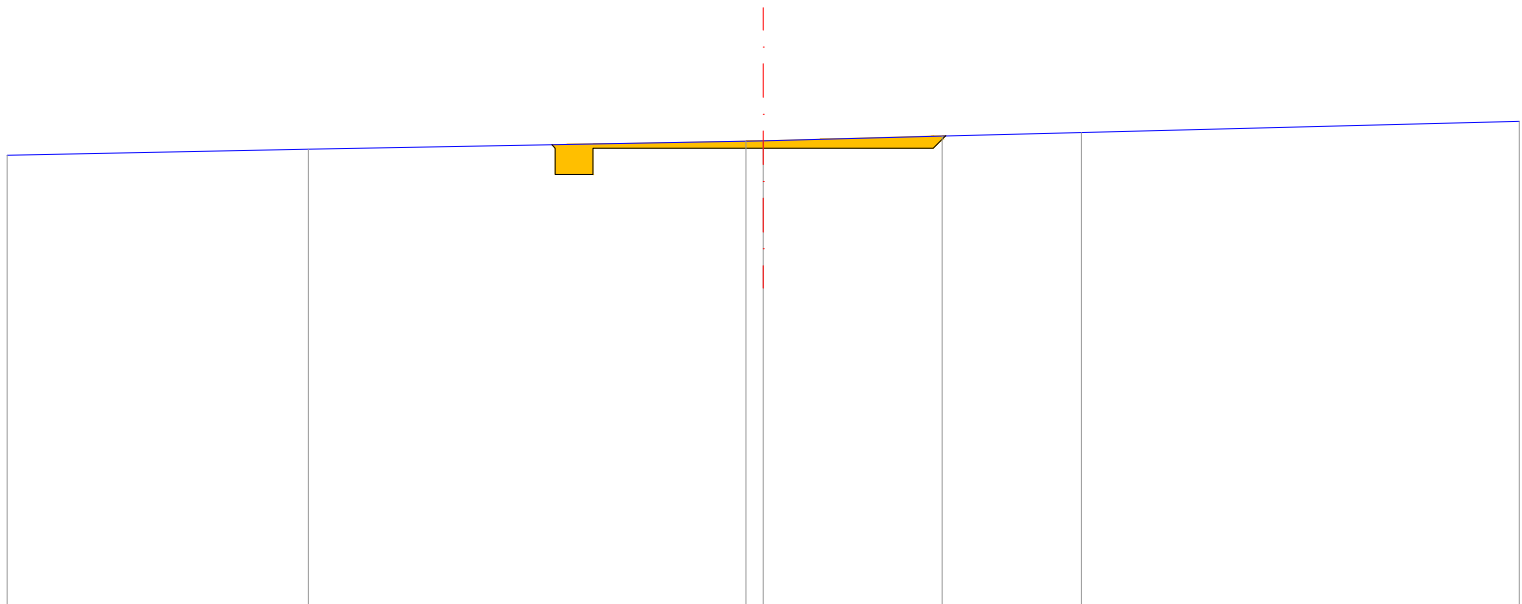
STERRO 0.671 mq

MANUFATTI

CANALETTA 0.175 mq

Riporto 
Sterro 

QT.RIF. 362.737



QUOTE TERRENO	368.69	368.77		368.88 368.88	368.95	368.99	368.14
DIST.PARZIALI TERRENO	3.98	5.79	0.23	2.37	1.84	5.79	
QUOTE PROGETTO			368.83 368.78 368.43 368.43 368.78	368.78	368.78 368.95		
DIST.PARZIALI PROGETTO			0.35	2.25	2.25	0.16	

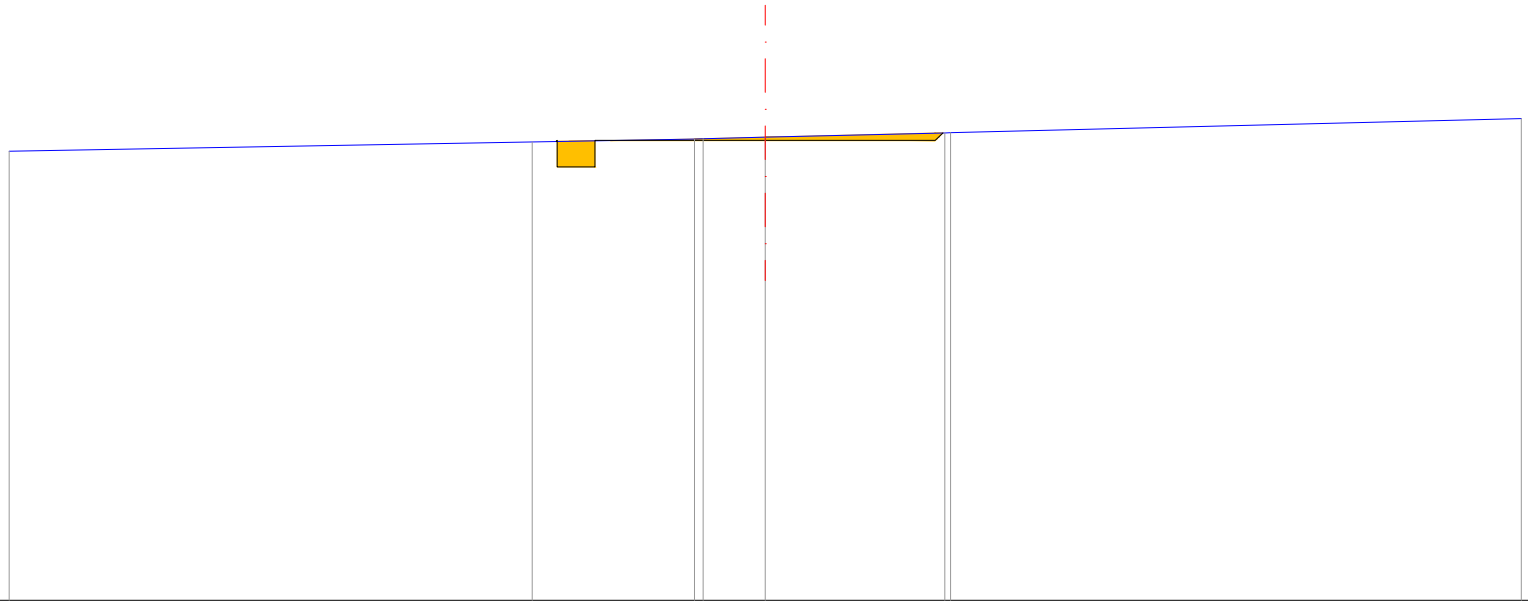
SEZIONE N. : 42
 QT. PROGETTO : 368.653
 DIST.PROG. : 380.000
 DIST.PREC. : 2.057
 DIST.SUCC. : 10.000

SCAVI E BONIFICHE	
STERRO	0.374 mq
MANUFATTI	
CANALETTA	0.175 mq

N.B. Sono state selezionate le sezioni stradali più significative

Riporto 
 Sterro 

QT.RIF. 362.572



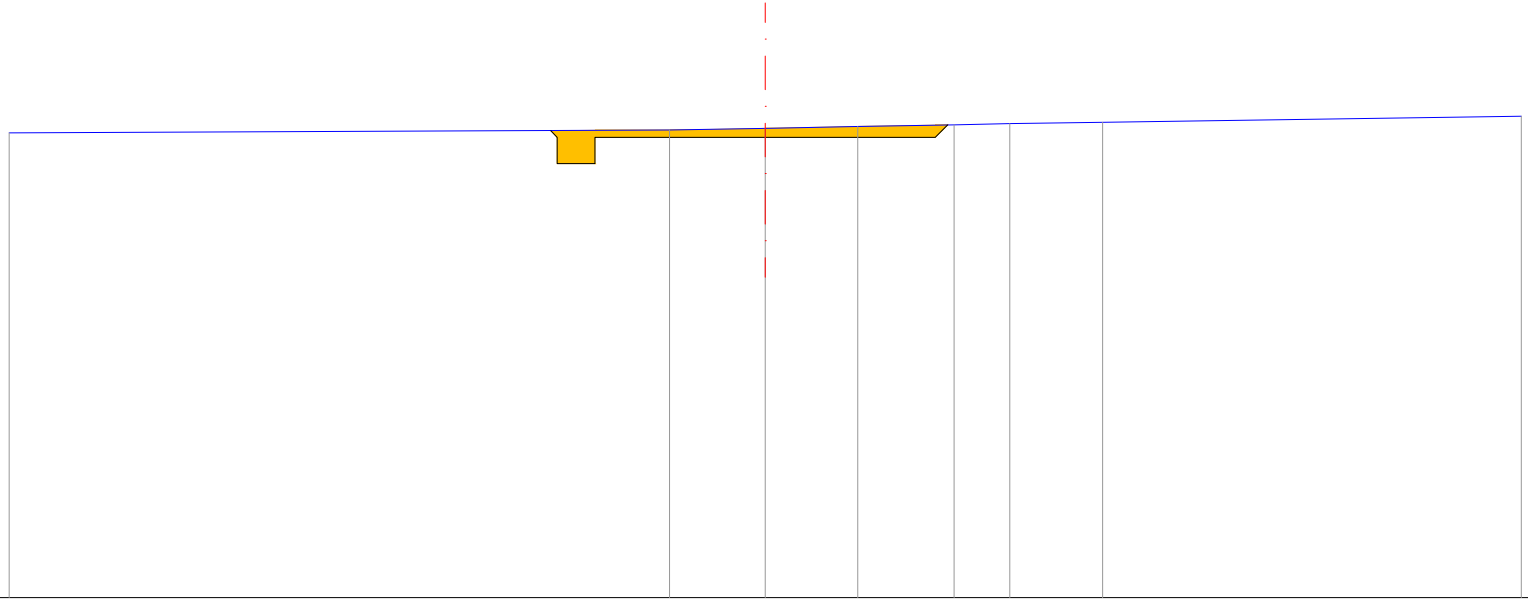
QUOTE TERRENO	368.51	368.63	368.67 368.68	368.70	368.75 368.76	368.94
DIST.PARZIALI TERRENO	6.92	2.15	0.82	2.38	7.55	
QUOTE PROGETTO		368.64 368.65 368.30 368.30 368.65	368.65	368.65	368.65 368.75	
DIST.PARZIALI PROGETTO		0.35	2.25	2.25		

SEZIONE N. : 44
 QT. PROGETTO : 368.107
 DIST.PROG. : 400.000
 DIST.PREC. : 10.000
 DIST.SUCC. : 7.644

N.B. Sono state selezionate le sezioni stradali più significative

SCAVI E BONIFICHE	
STERRO	0.772 mq
MANUFATTI	
CANALETTA	0.175 mq

Riporto 
 Sterro 



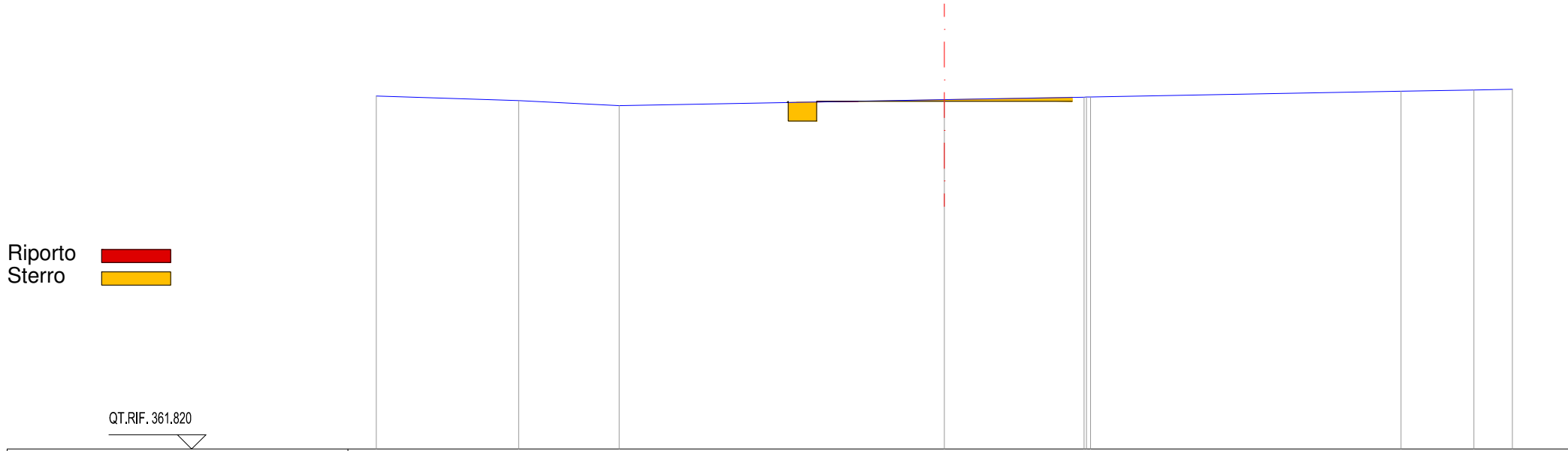
QT.RIF. 362.020

QUOTE TERRENO	368.17		368.20	368.22	368.25	368.27	368.29	368.30		368.38
DIST.PARZIALI TERRENO		8.73		1.27	1.23	1.27	0.74	1.23		5.54
QUOTE PROGETTO				368.19 368.11 367.76 367.76 367.76 368.11	368.11		368.11 368.27			
DIST.PARZIALI PROGETTO				0.35	2.25		2.25	0.16		

SEZIONE N. : 46
 QT. PROGETTO : 367.939
 DIST.PROG. : 410.000
 DIST.PREC. : 2.356
 DIST.SUCC. : 10.000

N.B. Sono state selezionate le sezioni stradali più significative

SCAVI E BONIFICHE	
STERRO	0.292 mq
RILEVATI	
RILEVATO	0.005 mq
MANUFATTI	
CANALETTA	0.175 mq



Ripporto
 Sterro

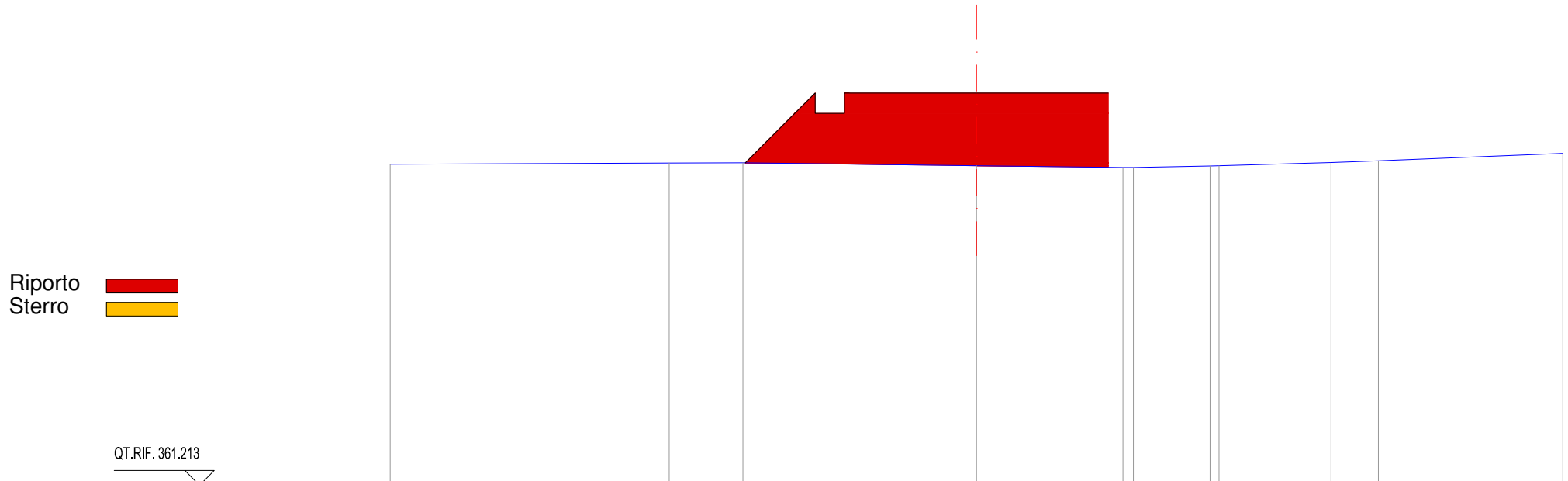
QT.RIF. 361.820

QUOTE TERRENO	368.03	367.95	367.86		367.97	368.01 368.01 368.01	368.12	368.14	368.15
DIST.PARZIALI TERRENO	2.50	1.77	5.73	2.46	5.46	1.28	0.68		
QUOTE PROGETTO			367.92 367.94 367.59 367.59 367.94	367.94	367.94				
DIST.PARZIALI PROGETTO			0.35	2.25	2.25				

SEZIONE N. : 51
 QT. PROGETTO : 367.900
 DIST.PROG. : 460.000
 DIST.PREC. : 10.000
 DIST.SUCC. : 9.021

N.B. Sono state selezionate le sezioni stradali più significative

RILEVATI	
RILEVATO	6.730 mq
MANUFATTI	
CANALETTA	0.175 mq



QUOTE TERRENO	366.68	366.70	366.71	366.66	366.63 366.63	366.65 366.66	366.71	366.74	366.87
DIST.PARZIALI TERRENO	4.76	1.25	3.98	2.50	0.18	1.31	1.91	0.81	3.15
QUOTE PROGETTO			366.71	367.90	367.90				
DIST.PARZIALI PROGETTO			1.19	0.35	2.25	2.25			