INQUADRAMENTO SU CTR

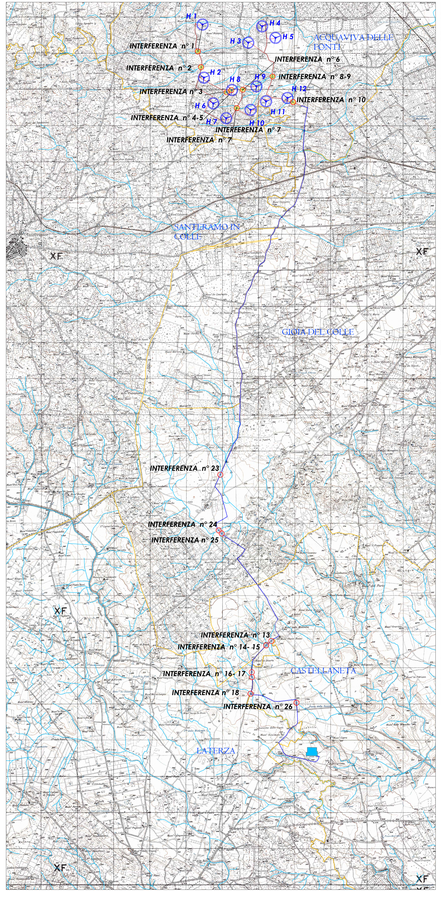

INTERFERENZA n° 1 - Inquadramento su CTR

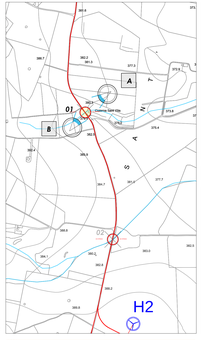

A DX STRADA

B SX STRADA

INTERFERENZA n° 2 - Inquadramento su CTR

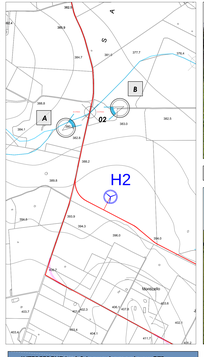

A DX STRADA

B SX STRADA

INTERFERENZA n° 3 Inquadramento su CTR

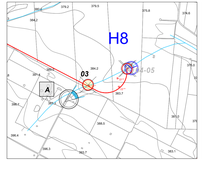

A INTERFERENZA n° 3

INTERFERENZE n° 4-5 Inquadramento su CTR

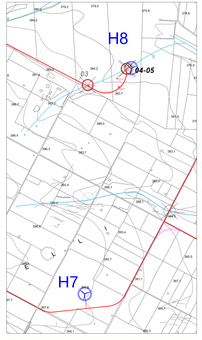

A INTERFERENZE n° 4-5

A INTERFERENZE n° 4 -5

INTERFERENZE n° 6 Inquadramento su CTR

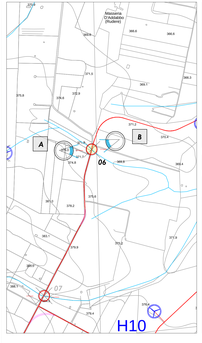

A DX STRADA



B SX STRADA

INTERFERENZE n° 7 Inquadramento su CTR

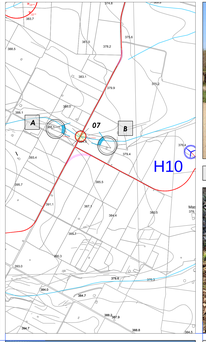

A DX STRADA

B SX STRADA

INTERFERENZE n° 10 Inquadramento su CTR

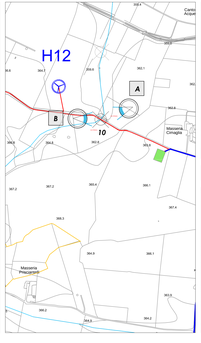

A DX STRADA

B SX STRADA

INTERFERENZE n° 8-9 Inquadramento su CTR

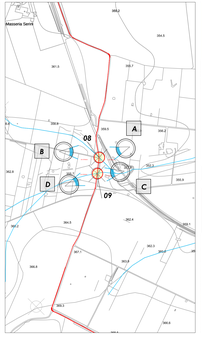

A DX STRADA

B SX STRADA

C DX STRADA



D SX STRADA

REGIONE PUGLIA

Comune principale impianto

Opere connesse

PROVINCIA DI BARI — PROVINCIA DI BARI

COMUNE DI LATERZA (PROVINCIA DI TARANTO) — COMUNE DI CASTELLANETA (PROVINCIA DI TARANTO)

PROGETTO PER LA REALIZZAZIONE DI UN IMPIANTO PER LA PRODUZIONE DI ENERGIA ELETTRICA DA FONTE EOLICA, AI SENSI DEL D.LGS N. 387 DEL 2003, COMPOSTO DA N° 12 AEREOGENERATORI, PER UNA POTENZA COMPLESSIVA DI 72 MW, SITO NEL COMUNE DI ACQUAVIVA DELLE FONTI (BA) E OPERE CONNESSE NEI COMUNI DI GIOIA DEL COLLE (BA), SANTERAMO IN COLLE (BA), LATERZA (TA) E CASTELLANETA (TA)

COD.REG.	DESCRIZIONE	SCALA DI RAPP.
COD.ELAB. TAV.14.2	Interferenze con il reticolo idrografico, rete idrica, ferrovia, condotte e relative modalità di attraversamento	VARIE

Via Dante Alighieri, 127 - 80123 Napoli
Tel. 081 0101840 - Fax. 081 0101840
www.cogein.it

cogein energy

REDATTO	VERIFICATO	APPROVATO	REVISIONE
geom. Alessandro Russo	Ing. Giuliano Foello	Ing. Giuseppe De Mori	0
Ing. Marco Giugliano	Ing. Federico Malkoyi		DATA
Ing. Giuliano Foello	dott. Rino Castaldo		06/2021

LEGENDA

DATI GENERALI

Simbolo	Descrizione
	Limiti amministrativi comunali

DATI DI PROGETTO

Simbolo	Descrizione
	Aerogeneratore di progetto
	Cavidotto MT interrato interno al parco eolico - Cogein Energy
	Cavidotto AT interrato esterno al parco eolico - Cogein Energy
	Reticolo idrografico da carta idrogeomorfologica (fonte SIT Puglia)
	Stazione di Trasformazione MT-AT Utente
	Stazione 150 / 380 kV di Castellaneta
	Interferenze con reticolo idrografico
	Coni ottici

N.B. - Dai sopralluoghi in situ è stato riscontrato che le interferenze desunte dal reticolo idrografico della carta idrogeomorfologica della Regione Puglia non sussistono (come si può notare dalle fotografie riportate). Pertanto il cavidotto di progetto verrà in tali punti semplicemente interrato.