


**REGIONE PUGLIA**  
 Comune principale impianto  
 COMUNE DI ACQUAVIVA DELLE FONTI (PR) (C) 74018  
 COMUNE DI SANTERAMO IN COLLE (PR) (C) 74019  
 COMUNE DI LATERZA (PR) (C) 74020  
 COMUNE DI CASTELLANETA (PR) (C) 74021


**Opere concesse**  
 COMUNE DI GIOIA DEL COLLE (PR) (C) 74017  
 COMUNE DI SANTERAMO IN COLLE (PR) (C) 74019  
 COMUNE DI LATERZA (PR) (C) 74020  
 COMUNE DI CASTELLANETA (PR) (C) 74021

Via Diocleziano, 107 - 80125 Napoli  
 Tel. 081.1956613 - Fax. 081.7318640  
 www.cogeinenergy.it



PROGETTO PER LA REALIZZAZIONE DI UN IMPIANTO PER LA PRODUZIONE DI ENERGIA ELETTRICA DA FONTE EOLICA, AI SENSI DEL D.LGS. N. 387 DEL 2003, COMPOSTO DA N° 12 AEROGENERATORI PER UNA POTENZA COMPLESSIVA DI 72 MW, SITO NEL COMUNE DI ACQUAVIVA DELLE FONTI (BA) E OPERE CONNESSE NEI COMUNI DI GIOIA DEL COLLE (BA), SANTERAMO IN COLLE (BA), LATERZA (TA) E CASTELLANETA (TA)




COORDINATORE DESCRIZIONE SCALA DI RAPP.  
 TAV.4 INQUADRAMENTO IMPIANTO SU ORTOFOTO-IMPIANTO EOLICO STAZIONE DI TRASFORMAZIONE MT/AT, VIABILITA' DI NUOVA COSTRUZIONE TEMPORANEA ED ESISTENTE DA ADEGUIARE 1:5.000



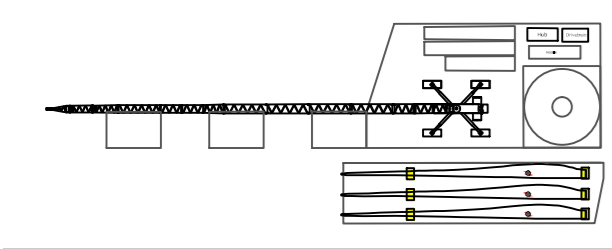


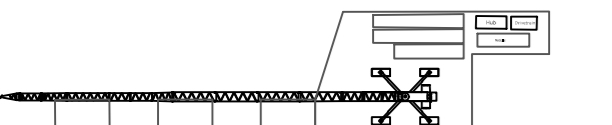
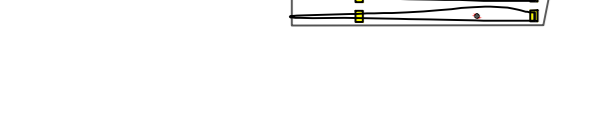

REDDITO	APPROVATO	REVISIONE
Ing. Giuliano Foletta Ing. Marco Giugliano Dott. Rino Castaldo	Ing. Giuliano Foletta Ing. Federico Malozzi	Rev. 00 DATA 05/2021

PIAZZOLA	EST	NORD	QUOTA ORTOMETRICA	LATITUDINE	LONGITUDINE	ALTITUDINE
H1	653388.617	4523612.302	375,759	40° 50' 57,3786	16° 49' 30,7895	421,92
H2	653426.446	4523241.931	362,964	40° 50' 09,4922	16° 49' 11,1042	430,192
H3	654653.324	4523110.043	361,648	40° 50' 49,0465	16° 50' 04,2448	420,746
H4	655036.292	4523562,767	353,003	40° 50' 54,4573	16° 50' 21,0824	399,051
H5	655404.973	4523244,434	354,056	40° 50' 43,8876	16° 50' 56,5338	400,094
H6	655004.877	4521825,76	401,068	40° 49' 46,2329	16° 49' 21,5011	448,180
H7	654041.883	4521853,475	395,133	40° 49' 37,4934	16° 49' 56,3710	441,376
H8	654201.995	4521800,003	376,534	40° 49' 57,8853	16° 49' 43,8985	422,727
H9	654876.018	4521902,008	367,214	40° 50' 00,7332	16° 50' 17,8396	413,355
H10	654725.026	4522251,984	374,428	40° 49' 39,7755	16° 50' 07,3411	420,669
H11	655144.341	4521486,374	370,008	40° 49' 47,0797	16° 50' 23,8327	416,151
H12	655736.117	4521580,217	383,052	40° 49' 49,7179	16° 50' 46,1704	409,15

**LEGENDA SIMBOLI**

Simbolo	Descrizione
	Sentieri e strade esistenti da adeguare
	Viabilità di nuova realizzazione temporanea
	Limiti amministrativi comunali

**LEGENDA PIAZZOLA AEROGENERATORE**

	Piazzola tipo aerogeneratore
<b>OPERE PERMANENTI</b>	
	Ancoraggio
	Pilino di fondazione
<b>OPERE TEMPORANEE</b>	
	Area di assemblaggio gru principale e posizionamento gru ausiliarie
	Area stoccaggio sezioni torre, componenti aerogeneratore ed area di lavoro gru principale
	Area stoccaggio blade

