


Via D'Addario, 107 - 80126 Napoli
Tel. 081 1956613 - Fax 081 7618640
www.revegreen.it

REGIONE PUGLIA

Comune principale impianto
COMUNE DI ACQUAVIVA DELLE FONTI
PROVINCIA DI BARI

Opere connesse
COMUNE DI GIOIA DEL COLLE
PROVINCIA DI BARI
COMUNE DI LATERZA
PROVINCIA DI TARANTO

COMUNE DI SANTERAMO IN COLLE
PROVINCIA DI BARI
COMUNE DI CASTELLANETA
PROVINCIA DI TARANTO



PROGETTO PER LA REALIZZAZIONE DI UN IMPIANTO PER LA PRODUZIONE DI ENERGIA ELETTRICA DA FONTE EOLICA, AI SENSI DEL D.LGS N. 387 DEL 2003, COMPOSTO DA N° 12 AEROGENERATORI, PER UNA POTENZA COMPLESSIVA DI 72 MW, SITO NEL COMUNE DI ACQUAVIVA DELLE FONTI (BA) E OPERE CONNESSE NEI COMUNI DI GIOIA DEL COLLE (BA), SANTERAMO IN COLLE (BA), LATERZA (TA) E CASTELLANETA (TA)

COD. ESIS	DESCRIZIONE	SCALA DI RAPP.
230.207	Analisi delle aree tutelate dal PPTR Componenti Botanico-Vegetazionali	1:30.000
TAV-PPTR 6.2.1.		

REDATTO	VERIFICATO	APPROVATO	REVISIONE
Ing. Giuliano Faella Ing. Marco Giugliano	Ing. Giuliano Faella Ing. Federica Mallozzi Dott. Rino Castaldo	Ing. Giuseppe De Masi	Rev 00
			DATA
			05/2021

LEGENDA

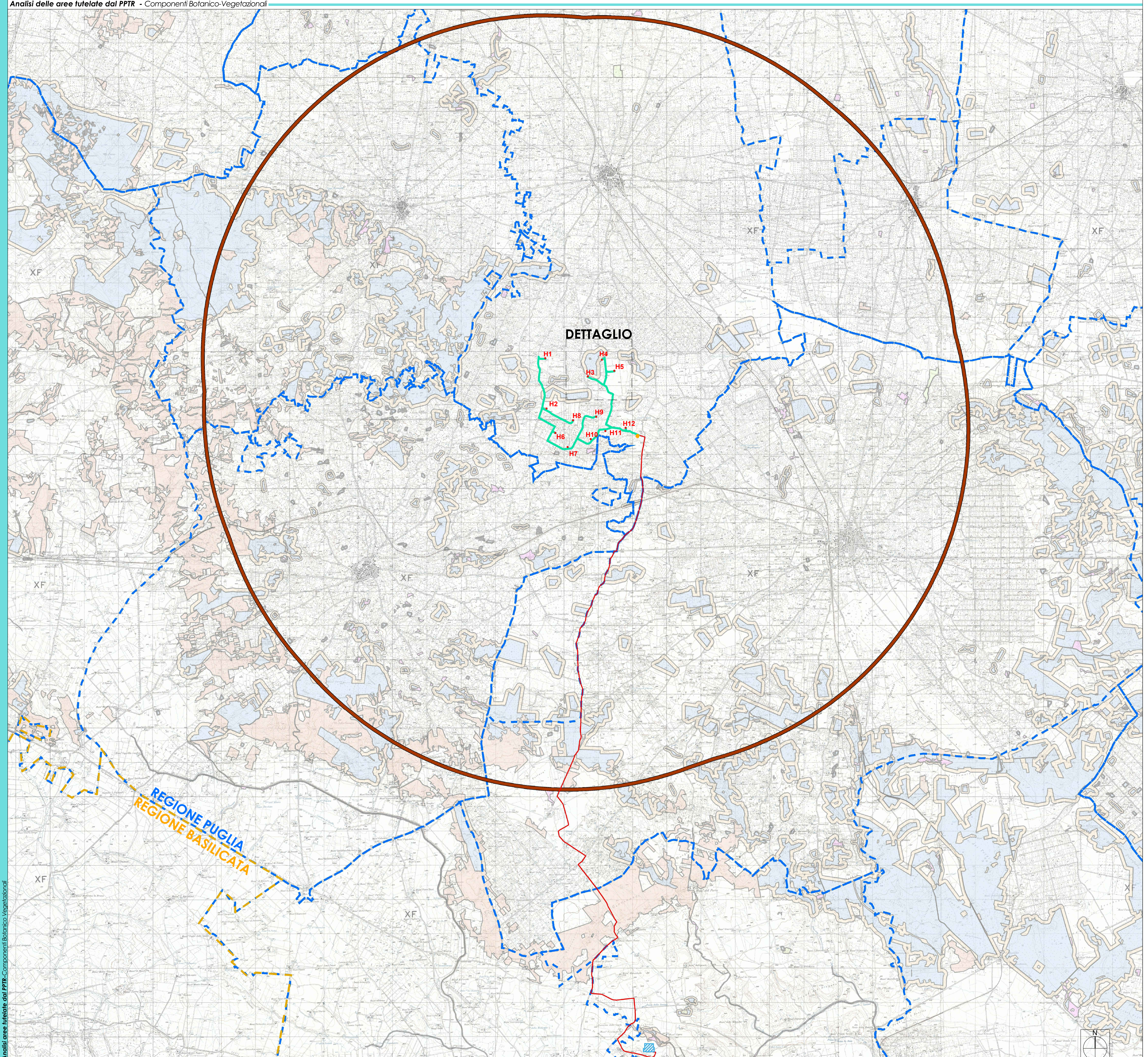
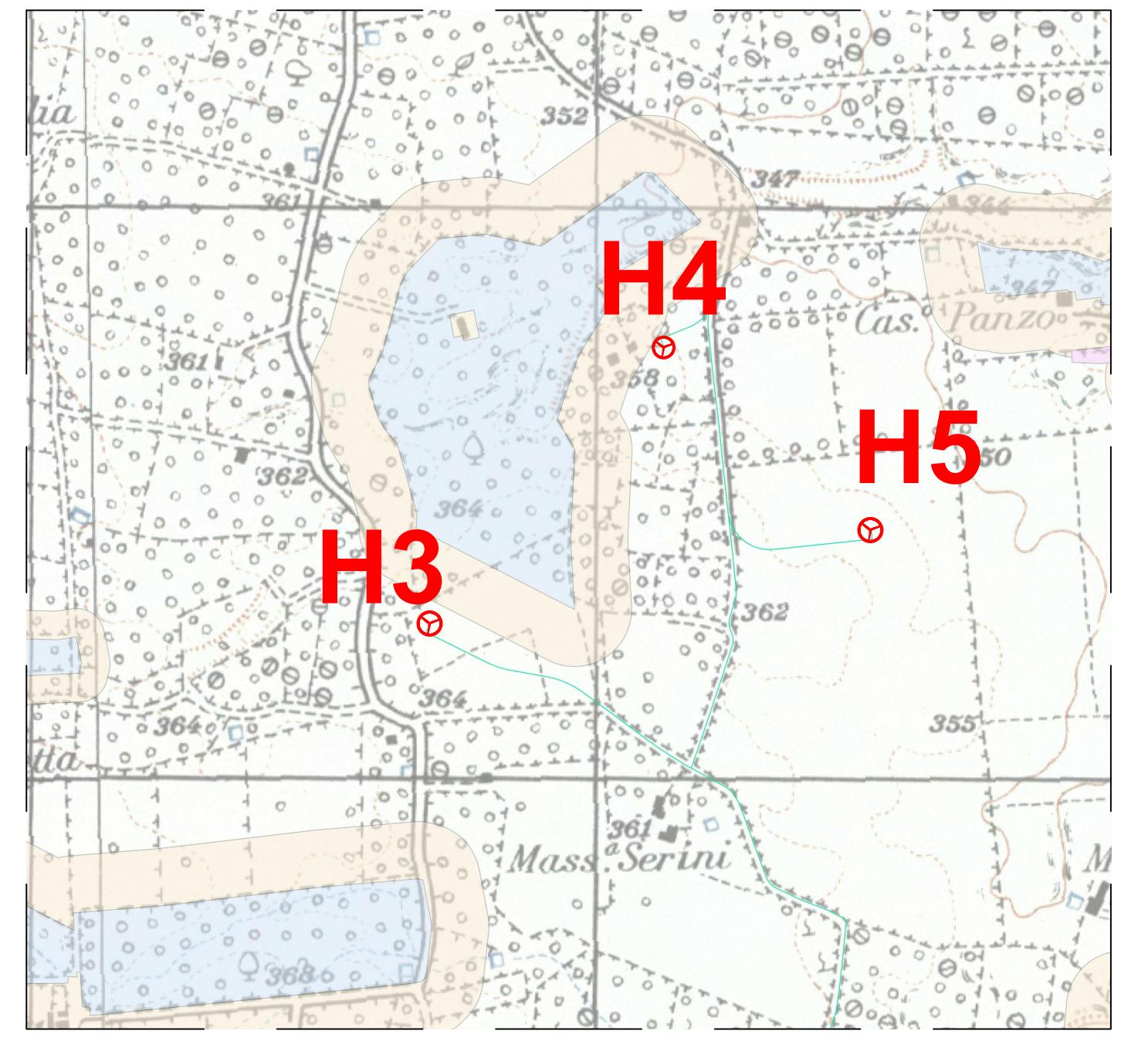
1. Dati progetto

Simbolo	Descrizione
	Aerogeneratore di progetto
	Cavidotto AT interrato esterno al parco eolico
	Cavidotto MT interrato interno al parco eolico
	Stazione elettrica AT Terna esistente in Castellaneta
	Stazione elettrica MT-AT utente
	Limiti amministrativi comunali
	Limite amministrativo regionale - Confine Puglia-Basilicata
	AIP - Area di Impatto Potenziale - Inviuppo delle circoscrizioni aventi come centro l'origine degli aerogeneratori e come raggio la distanza pari a 50 volte l'altezza massima della turbina come definito dal D.M. 10-9-2010

2. Analisi Aree tutelate dal PPTR-Componenti Botanico-Vegetazionali

Simbolo	Descrizione
	BP-Boschi
	BP-Zone Umide Ramsar
	UCP-Aree Umide
	UCP-Formazioni Arbustive in evoluzione naturale
	UCP-Prati e Pascoli naturali
	UCP-Aree di rispetto boschi (100m-50m-20m)

DETTAGLIO: Il cavidotto interno e gli aerogeneratori di progetto non interferiscono con boschi, nè con le relative aree di rispetto.



Analisi delle aree tutelate dal PPTR-Componenti Botanico-Vegetazionali