


Via Diodoriana, 107 - 80126 Napoli
Tel. 081 19566413 - Fax. 081 7618640
www.revgreen.it

REGIONE PUGLIA

Comune principale impianto
COMUNE DI ACQUAVIVA DELLE FONTI
PROVINCIA DI BARI

Opere connesse
COMUNE DI GIOIA DEL COLLE
PROVINCIA DI BARI
COMUNE DI LATERZA
PROVINCIA DI TARANTO
COMUNE DI SANTERAMO IN COLLE
PROVINCIA DI BARI
COMUNE DI CASTELLANETA
PROVINCIA DI TARANTO



PROGETTO PER LA REALIZZAZIONE DI UN IMPIANTO PER LA PRODUZIONE DI ENERGIA ELETTRICA DA FONTE EOLICA, AI SENSI DEL D.LGS N. 387 DEL 2003, COMPOSTO DA N° 12 AEROGENERATORI, PER UNA POTENZA COMPLESSIVA DI 72 MW, SITO NEL COMUNE DI ACQUAVIVA DELLE FONTI (BA) E OPERE CONNESSE NEI COMUNI DI GIOIA DEL COLLE (BA), SANTERAMO IN COLLE (BA), LATERZA (TA) E CASTELLANETA (TA)

COD. REG.	DESCRIZIONE	SCALA DI RAPP.
COD. INT.	Analisi delle aree tutelate dal PPTR Componenti Culturali ed Insediative	1:30.000
TAV.PPTR 6.3.1.		

REDATTO	VERIFICATO	APPROVATO	REVISIONE
Ing. Giuliana Faella Ing. Marco Giugliano	Ing. Giuliana Faella Ing. Federica Malozzi Dott. Rino Castaldo	Ing. Giuseppe De Masi	Rev 00
			DATA
			06/2021

LEGENDA

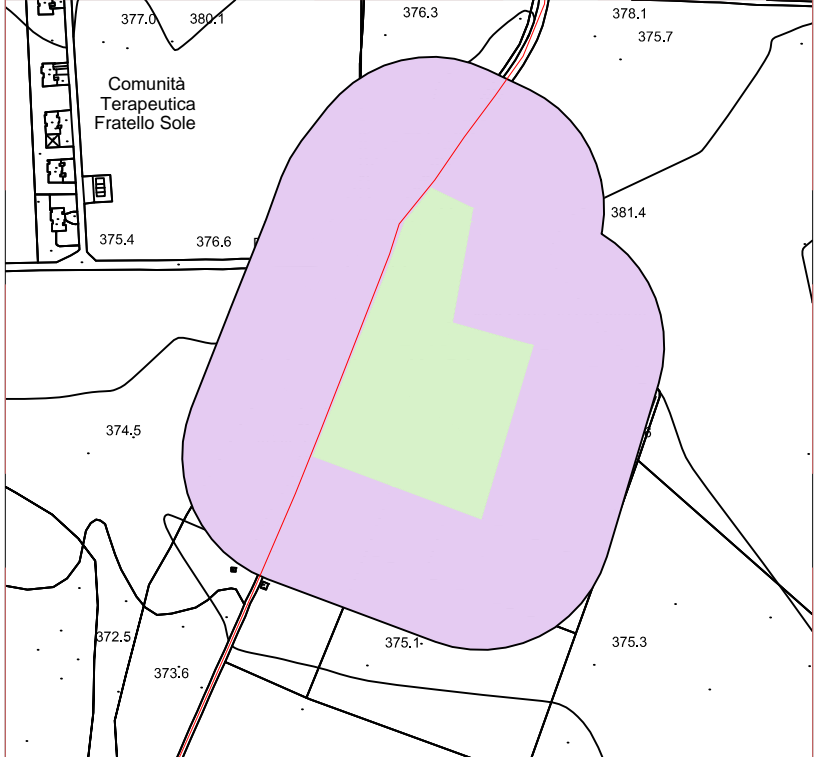
1. Dati progetto

Simbolo	Descrizione
	Aerogeneratore di progetto
	Cavidotto AT interrato esterno al parco eolico
	Cavidotto MT interrato interno al parco eolico
	Stazione elettrica AT-Terna esistente in Castellaneta
	Stazione elettrica MT-AT utente
	Limiti amministrativi comunali
	Limite amministrativo regionale - Confine Puglia-Basilicata
	AIP - Area di Impatto Potenziale - Involuppo delle circosferenze aventi come centro l'origine degli aerogeneratori e come raggio la distanza pari a 50 volte l'altezza massima della turbina come definito dal D.M. 10-9-2010

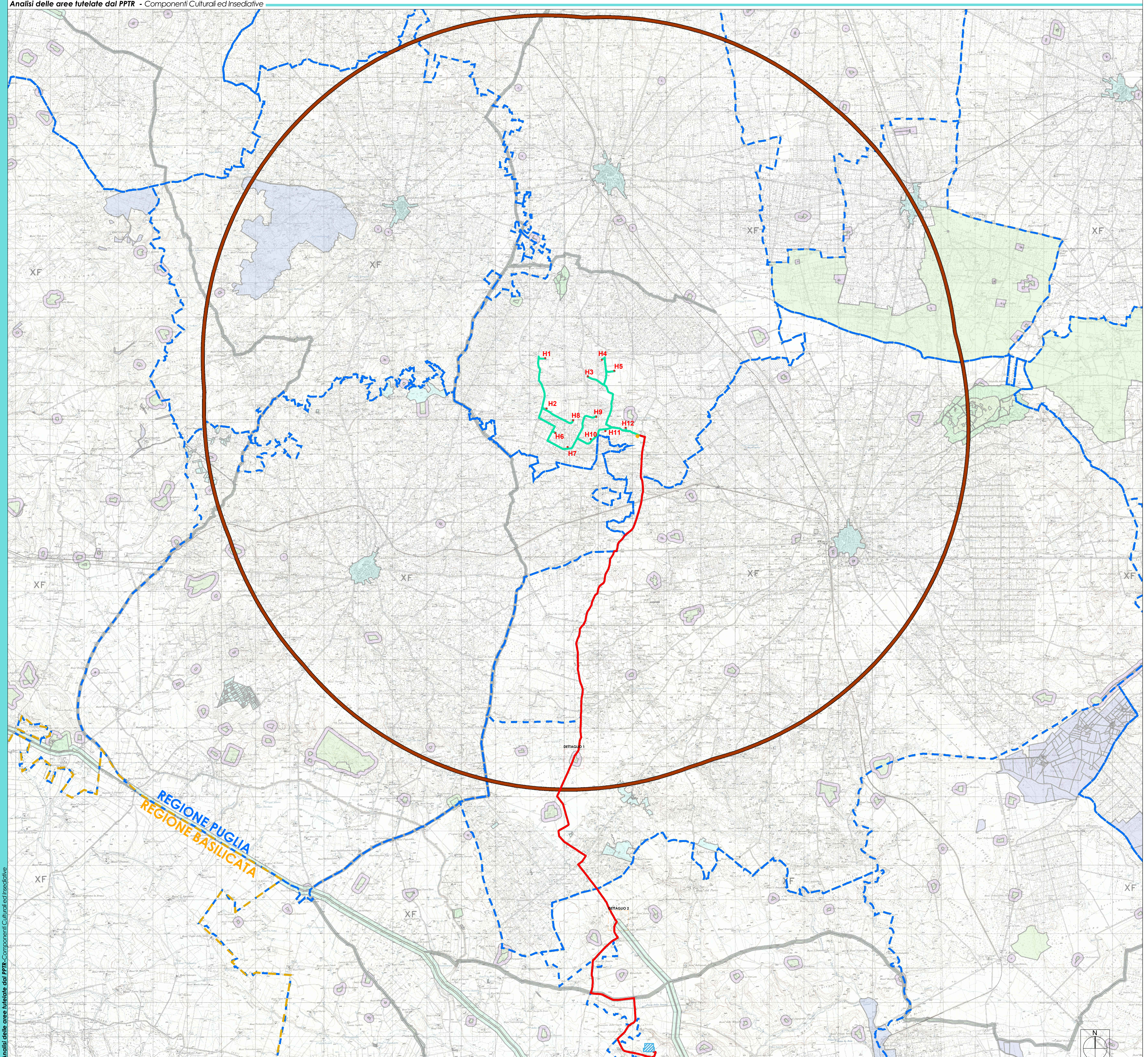
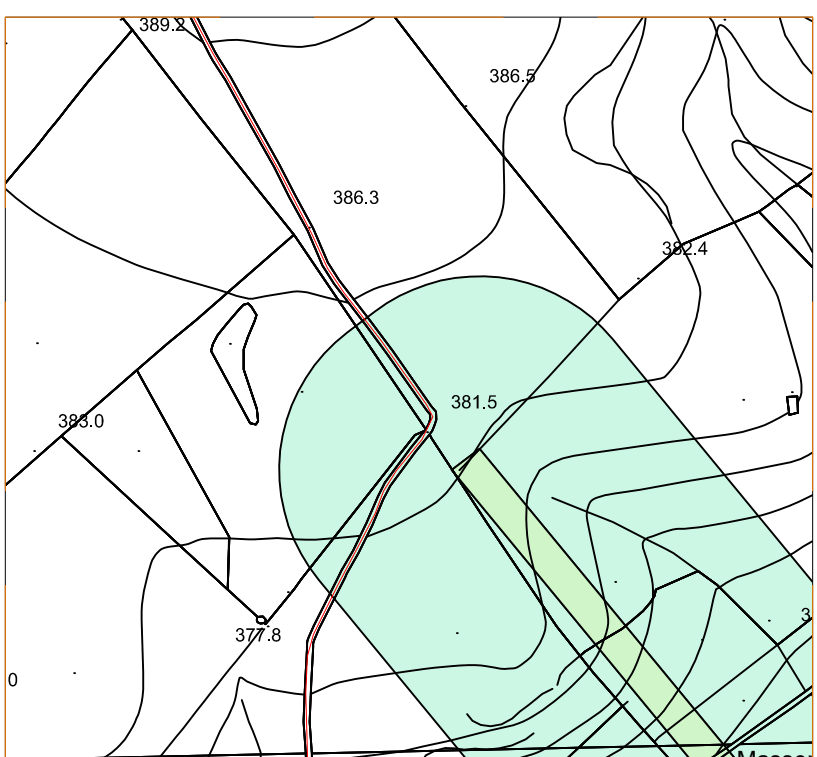
2. Analisi Aree tutelate dal PPTR-Componenti Culturali ed Insediative

Simbolo	Descrizione
	BP_Immobili e Aree di Notevole interesse pubblico
	BP_Zone gravate da usi civici
	BP_Zone gravate da usi civici
	BP_Zone di interesse archeologico
	UCP_area rispetto tratturi
	UCP_area rispetto siti storico culturali
	UCP_area rispetto zone di interesse archeologico
	UCP_ aree a rischio archeologico
	UCP_Città Consolidata
	UCP_Paesaggi rurali
	UCP_stratificazione insediativa_rete tratturi
	UCP_stratificazione insediativa_siti storico culturali

DETTAGLIO 1: Il cavidotto esterno non interferisce con il sito storico culturale ma solamente con la relativa area di rispetto.



DETTAGLIO 2: Il cavidotto esterno non interferisce con il tratturo ma solamente con la relativa area di rispetto.



Analisi delle aree tutelate dal PPTR-Componenti Culturali ed Insediative

