
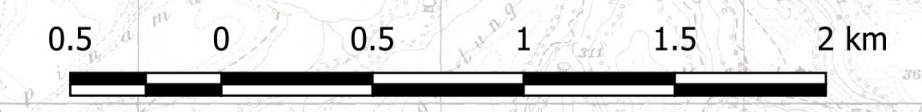
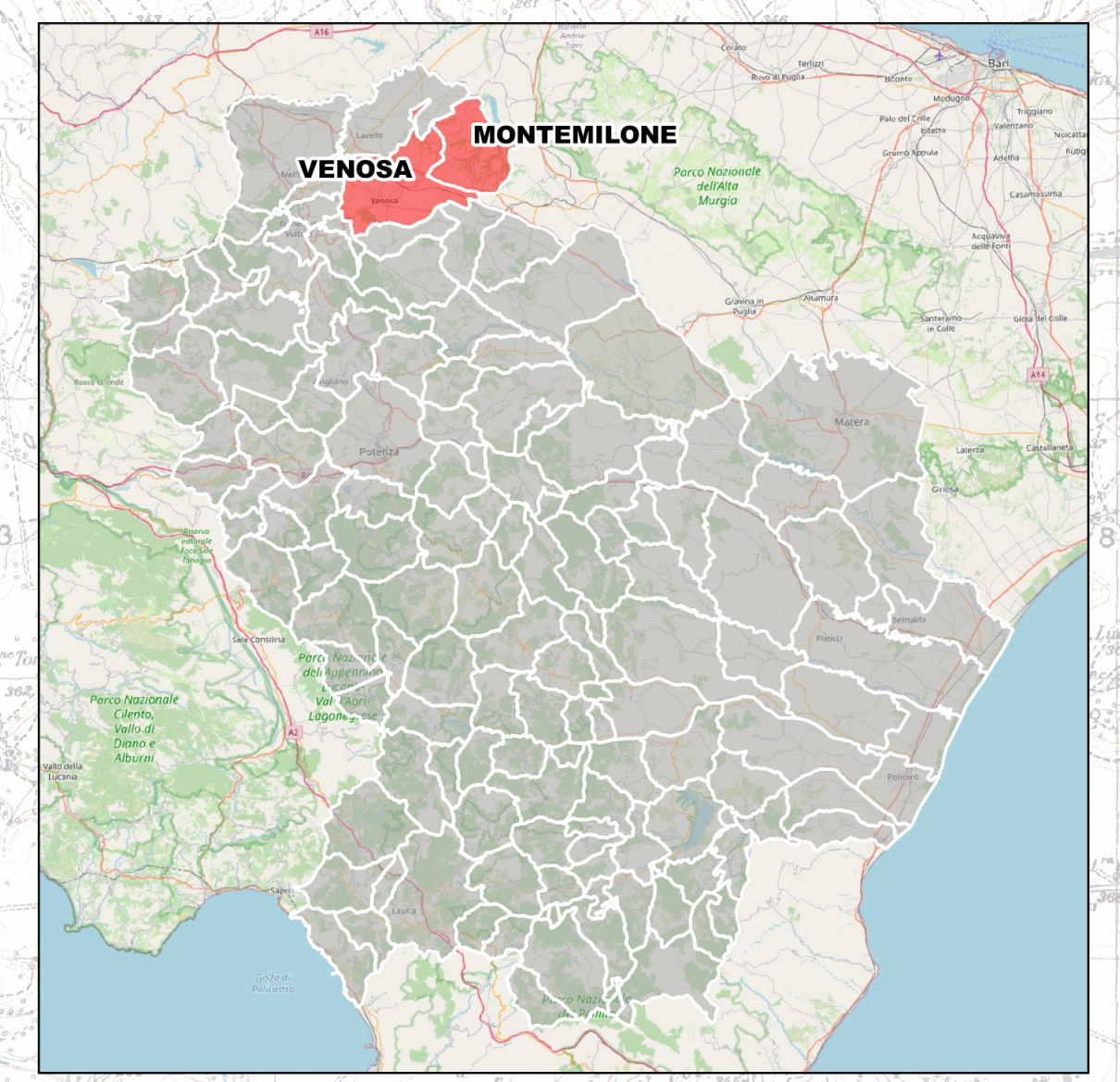


- Parco Eolico "Tre mani"
- Layout
- posizione aerogeneratori
- Collegamento alla rete elettrica
- Cavidotto
 - Cavo AT
 - Area di sito (Buffer di 600 m da area impianto)
 - SE Utente
 - SE Terna
- Base
- distanza dai centri abitati limitrofi
 - Centri abitati (ISTAT)
 - Limiti regionali (PCN)
 - Limiti comunali (PCN)
 - IGM 25.000
 - Banda 1: Red (Red)
 - Banda 2: Green (Green)
 - Banda 3: Blue (Blue)



REGIONE BASILICATA
 PROVINCIA DI POTENZA
 COMUNI DI VENOSA E MONTEMILONE



AUTORIZZAZIONE UNICA EX D.LGS. N.
 387/2003

Progetto definitivo
 Parco Eolico "Tre mani"

Titolo elaborato:

A.16.a.1 - Corografia di inquadramento dell'area

Codice elaborato:

COMMESSA	FASE	ELABORATO	REV.
F0359	B	T01	B

Riproduzione o consegna a terzi solo dietro specifica autorizzazione.

Scala: 1:25.000

DATA	DESCRIZIONE	REDATTO	VERIFICATO	APPROVATO
Luglio 2021		GUZ	FMO	GDS
Agosto 2020	Prima emissione	GDS	GUZ	GDS

Proponente:

GRvalue
 GR VALUE DEVELOPMENT S.r.l.
 Corso Venezia 37 - 20121 Milano
 Tel: +39 02 50043159
 www.grvalue.com - grvaluedevelopment@pec.it

Progettazione:

F4 ingegneria srl
 Via Di Giura - Centro Direzionale, 85100 Potenza
 Tel: +39 0971 1944797 - Fax: +39 0971 55452
 www.f4ingegneria.it - f4ingegneria@pec.it

Il Diretto Tecnico
 (ing. GIUSEPPE DI SANTO)



Società certificata secondo la norma UNI-EN ISO 9001:2015 per l'erogazione di servizi di ingegneria nei settori: civile, idraulica, acustica, energia, ambiente (sette IAF: 34).