


Regione Umbria



Provincia di Terni



Comune di
Castel Giorgio



Comune di
Orvieto



Committente:



RWE RENEWABLES ITALIA S.R.L.

via Andrea Doria, 41/G - 00192 Roma

P.IVA/C.F. 06400370968

PEC: rwerenewablesitaliasrl@legalmail.it

Titolo del Progetto:

PARCO EOLICO "PHOBOS"

- Comune di Castel Giorgio ed Orvieto (TR) -

Documento:

PROGETTO DEFINITIVO OPERE CIVILI

N° Documento:

PEOS_OC_31_1

ID PROGETTO:

PEOS

DISCIPLINA:

PD

TIPOLOGIA:

T

FORMATO:

A4

Elaborato:

Sezioni trasversali viabilità di progetto - quaderno delle sezioni 1 di 3

FOGLIO:

SCALA:

1:200 - 1:400

Nome file:

PEOS_OC_31_1_quaderno_sezioni_1_di_3.pdf

Progettazione:




NEW DEVELOPMENTS S.r.l.
piazza Europa, 14
87100 Cosenza (CS)

Progettista:



dott. ing. Giovanni Guzzo Foliario



dott. ing. Amedeo Costabile



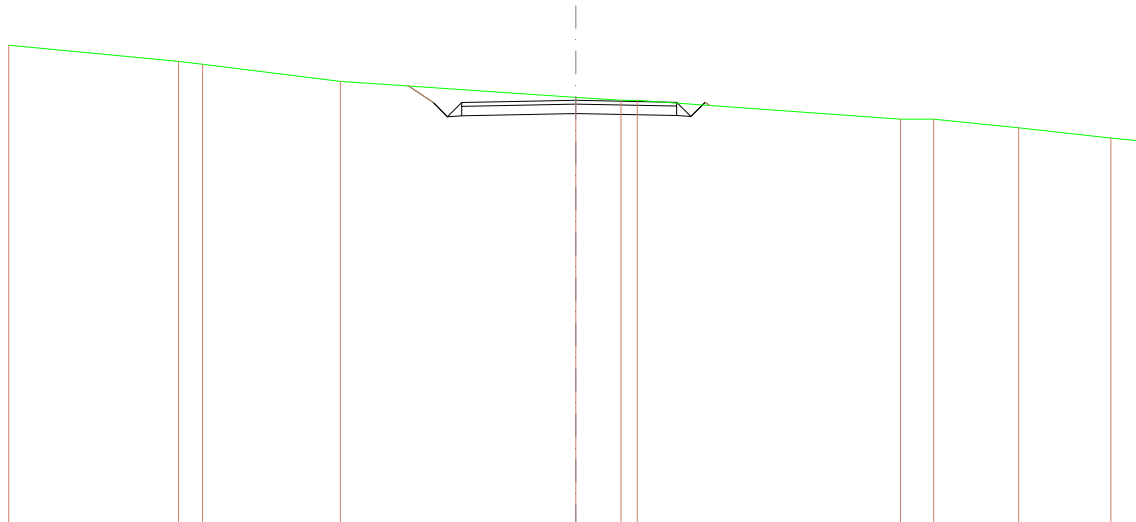
dott. ing. Francesco Meringolo

Rev:	Data Revisione	Descrizione Revisione	Redatto	Controllato	Approvato
00	18/05/2021	PRIMA EMISSIONE	New Developments	RWE	RWE

ASSE 1

SCAVI E BONIFICHE	
STERRO	13,941 m ²
RILEVATI	
RILEVATO	0,030 m ²
TERRENO VEGETALE	1,883 m
SOVRASTRUTTURA STRADALE	
STRATO DI USURA	11,378 m
CASSONETTO	11,378 m

SEZIONE N.: 1
 QT. PROGETTO: 614,000
 DIST.PROG.: 0,000
 DIST.SUCC.: 12,169



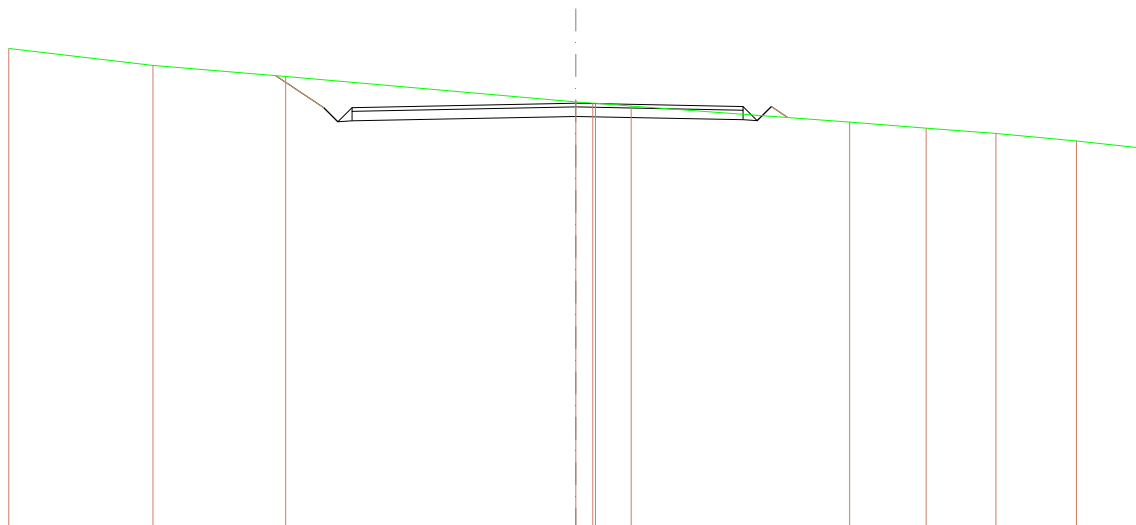
SCALA 1:400

QT.RIF. 591,571

QUOTE TERRENO		616,512	616,096	616,008	615,000	614,154	614,000	614,000	613,000	613,000	612,547	612,000	611,830	
DIST.PARZIALI TERRENO		8,982	1,287	7,296	12,454	2,389	0,982	13,938	1,747	4,497	4,878	1,288		
QUOTE PROGETTO						614,755	613,879	613,129	613,179	615,300	613,183	613,143	613,093	613,124
DIST.PARZIALI PROGETTO						1,213	0,780	0,780	6,036	5,342	0,780	0,780	0,780	
QUOTE FINITO						614,755	613,879	613,129	613,179	614,000	613,893	613,143	613,093	613,124
DIST. PARZIALI FINITO						1,213	0,780	0,780	6,036	5,342	0,780	0,780	0,780	

SCAVI E BONIFICHE	
STERRO	26,394 m ²
RILEVATI	
RILEVATO	0,352 m ²
TERRENO VEGETALE	4,107 m
SOVRASTRUTTURA STRADALE	
STRATO DI USURA	20,689 m
CASSONETTO	20,689 m

SEZIONE N.: 2
 QT. PROGETTO: 614,000
 DIST.PROG.: 12,169
 DIST.PREC.: 12,169
 DIST.SUCC.: 1,914



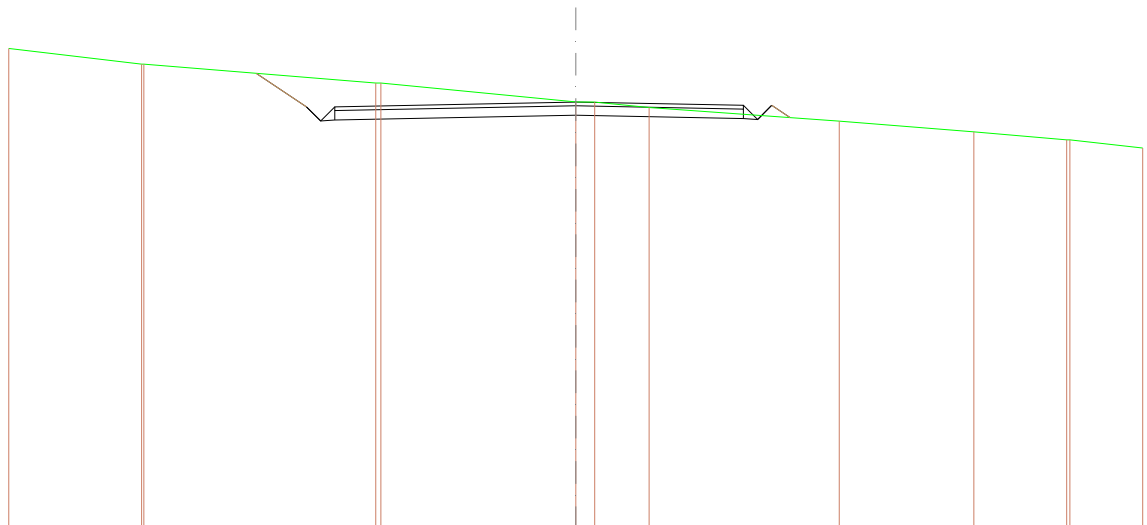
SCALA 1:400

QT.RIF. 591,460

QUOTE TERRENO		616,897	616,000	615,415		614,007	614,000	614,000	613,548		613,000	612,870	612,390	612,000	611,823
DIST.PARZIALI TERRENO		7,826	7,022		15,362	0,000	1,894		11,557		4,047	3,894	4,281	3,505	
QUOTE PROGETTO				615,459	613,763	613,013	613,003		615,300		613,123	613,073	613,023	613,240	
DIST.PARZIALI PROGETTO				2,543	0,789	0,760		11,837		8,852		0,399	0,398	0,471	
QUOTE FINITO				615,459	613,763	613,013	613,763		614,000		613,823	613,073	613,823	613,240	
DIST. PARZIALI FINITO				2,543	0,789	0,760		11,837		8,852		0,399	0,398	0,471	

SCAVI E BONIFICHE	
STERRO	27,872 m ²
RILEVATI	
RILEVATO	0,438 m ²
TERRENO VEGETALE	4,358 m
SOVRASTRUTTURA STRADALE	
STRATO DI USURA	21,619 m
CASSONETTO	21,619 m

SEZIONE N.: 3
 QT. PROGETTO: 614,000
 DIST.PROG.: 14,083
 DIST.PREC.: 1,914
 DIST.SUCC.: 10,917



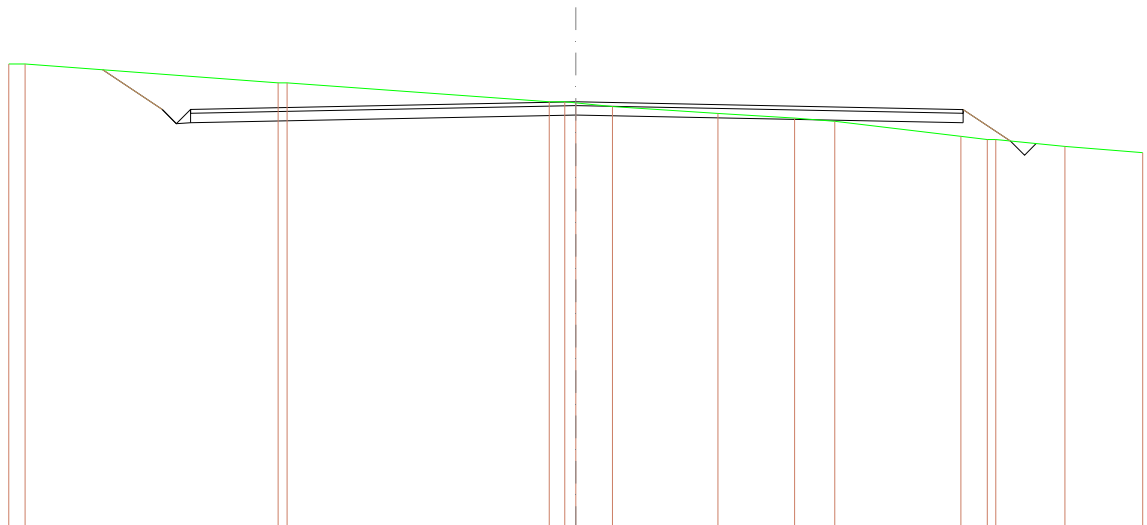
SCALA 1:400

QT.RIF. 591,398

QUOTE TERRENO		616,831	616,000 618,000		615,000 615,000		614,001 614,000	613,705		612,990	612,620	612,000 612,000	611,895
DIST.PARZIALI TERRENO		7,025	12,289		10,309		1,000	2,882		10,069	7,128	4,907	3,856
QUOTE PROGETTO				615,515			615,300			613,123		613,073	613,023 613,174
DIST.PARZIALI PROGETTO				2,654		12,749		8,870		0,790 0,790 0,872		0,790 0,790 0,872	
QUOTE FINITO				615,515			614,000			613,023		613,073	613,023 613,174
DIST. PARZIALI FINITO				2,654		12,749		8,870		0,790 0,790 0,872		0,790 0,790 0,872	

SCAVI E BONIFICHE	
STERRO	41,478 m ²
FOSSO	0,460 m ²
RILEVATI	
RILEVATO	4,548 m ²
TERRENO VEGETALE	6,790 m
SOVRASTRUTTURA STRADALE	
STRATO DI USURA	40,882 m
CASSONETTO	40,882 m

SEZIONE N.: 7
 QT. PROGETTO: 614,000
 DIST.PROG.: 42,290
 DIST.PREC.: 2,533
 DIST.SUCC.: 3,251



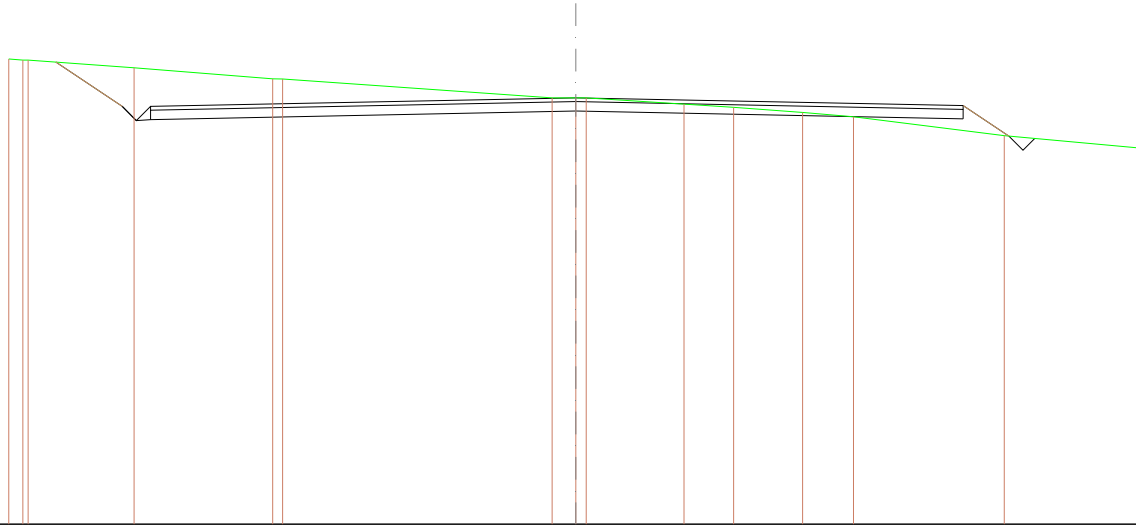
SCALA 1:400

QT.RIF. 591,387

QUOTE TERRENO		616,000 616,000		615,000 615,000		614,000 614,000 613,941	613,744	613,385	613,137	612,985	612,172 612,000 612,000	611,935	611,304	
DIST.PARZIALI TERRENO		0,041	13,390		13,876	0,029	1,946	5,590	4,052	2,126	6,673	1,389	3,652	4,119
QUOTE PROGETTO			615,693	613,692 612,942 613,692		613,300					613,590 612,990 613,390	611,523		
DIST.PARZIALI PROGETTO			3,150	0,790 0,790	20,382				20,600		2,469			
QUOTE FINITO			615,693	613,692 612,942 613,692		614,000					613,690	611,523		
DIST. PARZIALI FINITO			3,150	0,790 0,790	20,382				20,600		2,469			

SCAVI E BONIFICHE	
STERRO	49,957 m ²
FOSSO	0,469 m ²
RILEVATI	
RILEVATO	3,411 m ²
TERRENO VEGETALE	7,129 m
SOVRASTRUTTURA STRADALE	
STRATO DI USURA	43,000 m
CASSONETTO	43,000 m

SEZIONE N.: 8
 QT. PROGETTO: 614,000
 DIST.PROG.: 45,541
 DIST.PREC.: 3,251
 DIST.SUCC.: 4,459



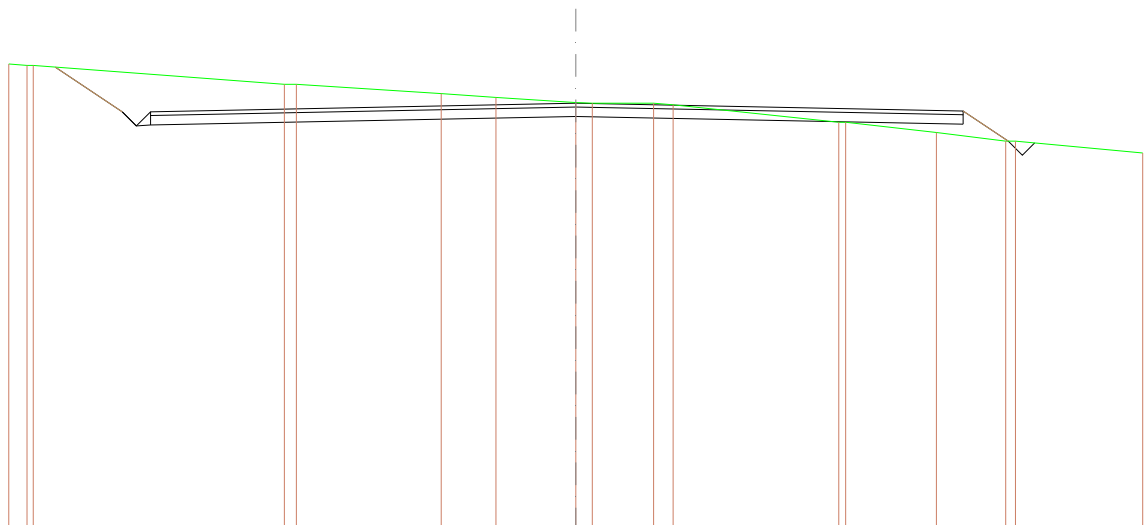
SCALA 1:400

QT.RIF. 591,443

QUOTE TERRENO		616,008 616,000 616,000	615,894	615,607 616,000	614,000 614,000 614,000	613,887 613,465	613,228 613,000	612,000	611,333			
DIST.PARZIALI TERRENO		0,74	5,610	7,334	14,266	1,260	5,175	2,631	3,644	2,664	7,962	7,324
QUOTE PROGETTO		615,894	613,650 612,800 612,800	613,300	611,478							
DIST.PARZIALI PROGETTO		3,514	0,760 0,760	22,500	20,600	2,417						
QUOTE FINITO		615,894	613,650 612,800 613,650	614,000	611,478							
DIST. PARZIALI FINITO		3,514	0,760 0,760	22,500	20,600	2,417						

SCAVI E BONIFICHE	
STERRO	52,622 m ²
FOSSO	0,509 m ²
RILEVATI	
RILEVATO	3,487 m ²
TERRENO VEGETALE	7,122 m
SOVRASTRUTTURA STRADALE	
STRATO DI USURA	43,000 m
CASSONETTO	43,000 m

SEZIONE N.: 9
 QT. PROGETTO: 614,000
 DIST.PROG.: 50,000
 DIST.PREC.: 4,459
 DIST.SUCC.: 25,541



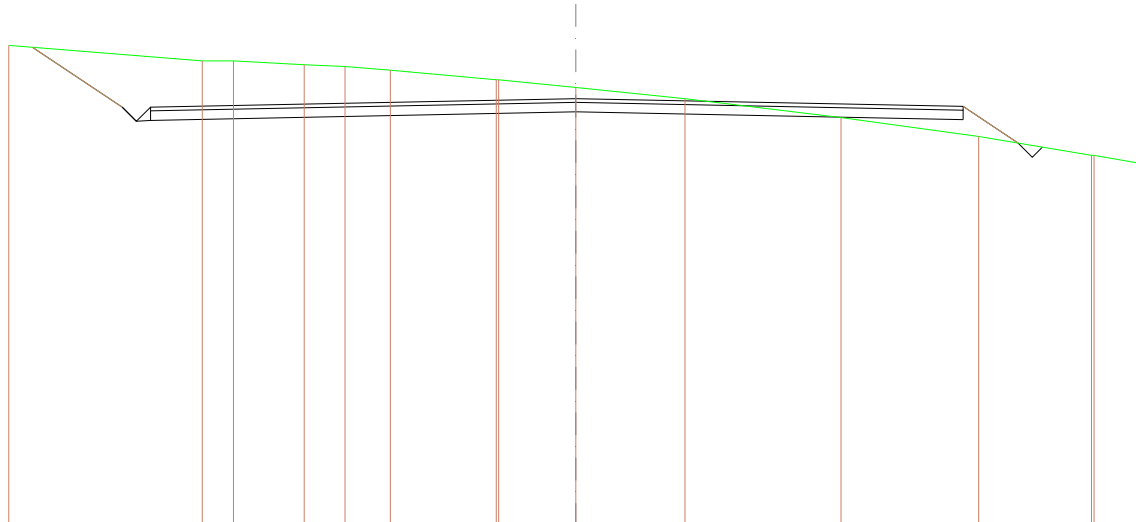
SCALA 1:400

QT.RIF. 591,465

QUOTE TERRENO		616,000 616,000 616,000		615,000 615,000		614,500	614,507	614,000	614,000 613,500		613,000 613,000	612,457	612,000 612,000	611,388
DIST.PARZIALI TERRENO		0,000	13,280	0,000	7,880	2,888	4,225	0,000	3,245	1,000	8,761	4,799	3,671	6,730
QUOTE PROGETTO		615,912	613,550 612,500 612,500		615,300							613,550 612,500	612,000	
DIST.PARZIALI PROGETTO		3,541	0,000 0,000		22,500						20,600	2,384		
QUOTE FINITO		615,912	613,550 612,500 613,550		614,000							613,550 612,500	612,000	
DIST. PARZIALI FINITO		3,541	0,000 0,000		22,500						20,600	2,384		

SCAVI E BONIFICHE	
STERRO	75,938 m ²
FOSSO	0,401 m ²
RILEVATI	
RILEVATO	4,698 m ²
TERRENO VEGETALE	9,201 m
SOVRASTRUTTURA STRADALE	
STRATO DI USURA	43,000 m
CASSONETTO	43,000 m

SEZIONE N.: 10
 QT. PROGETTO: 614,000
 DIST.PROG.: 75,541
 DIST.PREC.: 25,541
 DIST.SUCC.: 8,637




SCALA 1:400

QT.RIF. 591,484

QUOTE TERRENO		616,216		616,000	616,000	615,795	615,701	615,509		615,500	615,500	614,983		614,000		613,000		612,000		611,000	611,000	610,553
DIST.PARZIALI TERRENO		10,239		1,448	3,747	2,157	2,398	5,605		4,082	5,783	6,282		7,288		5,967		2,577				
QUOTE PROGETTO		616,716		613,650	612,600	612,600				615,300				612,650	612,650	611,851						
DIST.PARZIALI PROGETTO		4,747		0,790	0,790		22,500					20,600		2,908								
QUOTE FINITO		616,716		613,650	612,600	613,650				614,000				613,690	611,851							
DIST. PARZIALI FINITO		4,747		0,790	0,790		22,500					20,600		2,908								

SCAVI E BONIFICHE	
STERRO	14,467 m ²
FOSSO	0,414 m ²
RILEVATI	
RILEVATO	8,297 m ²
TERRENO VEGETALE	6,782 m
SOVRASTRUTTURA STRADALE	
STRATO DI USURA	22,817 m
CASSONETTO	22,817 m

SEZIONE N.: 11
 QT. PROGETTO: 614,000
 DIST.PROG.: 84,178
 DIST.PREC.: 8,637
 DIST.SUCC.: 15,822



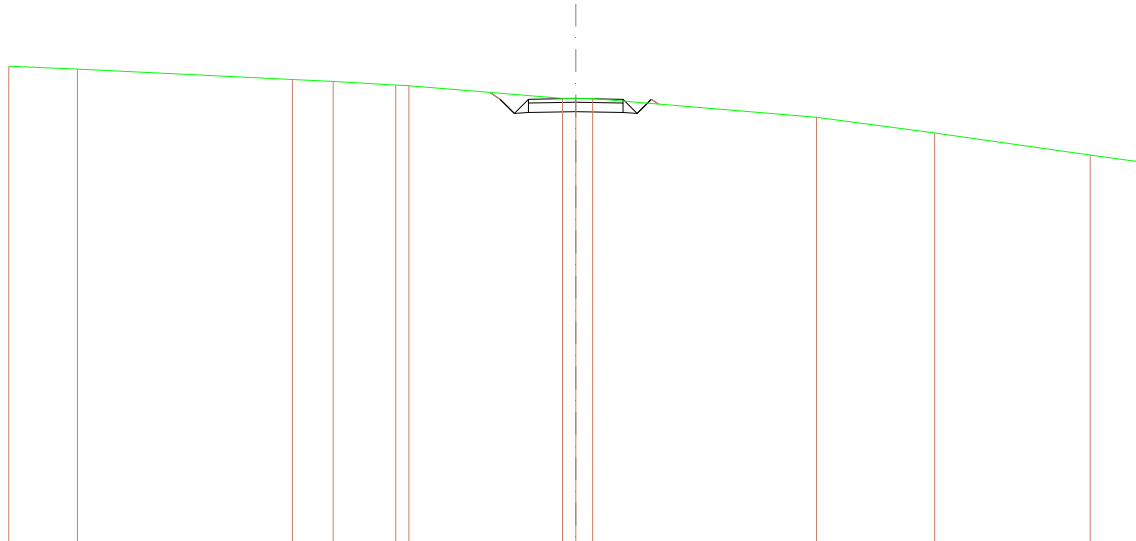
SCALA 1:400

QT.RIF. 591,420

QUOTE TERRENO														
		617,000	616,624	616,000	615,000	614,663	613,626	613,000	616,000	612,000	611,000	610,238		
DIST.PARZIALI TERRENO		2,382	12,636	11,332	3,641	6,683	4,349	5,455	6,005	5,380				
QUOTE PROGETTO														
					615,178	613,954	613,204	613,264	615,300	613,690	612,690	611,050		
DIST.PARZIALI PROGETTO					1,835	678	678	2,317	20,600	3,807				
QUOTE FINITO														
					615,178	613,954	613,204	613,264	614,000	613,690	611,050			
DIST. PARZIALI FINITO					1,835	678	678	2,317	20,600	3,807				

SCAVI E BONIFICHE	
STERRO	5,547 m ²
RILEVATI	
RILEVATO	0,063 m ²
TERRENO VEGETALE	1,108 m
SOVRASTRUTTURA STRADALE	
STRATO DI USURA	5,000 m
CASSONETTO	5,000 m

SEZIONE N.: 15
 QT. PROGETTO: 614,000
 DIST.PROG.: 123,576
 DIST.PREC.: 1,660
 DIST.SUCC.: 2,947



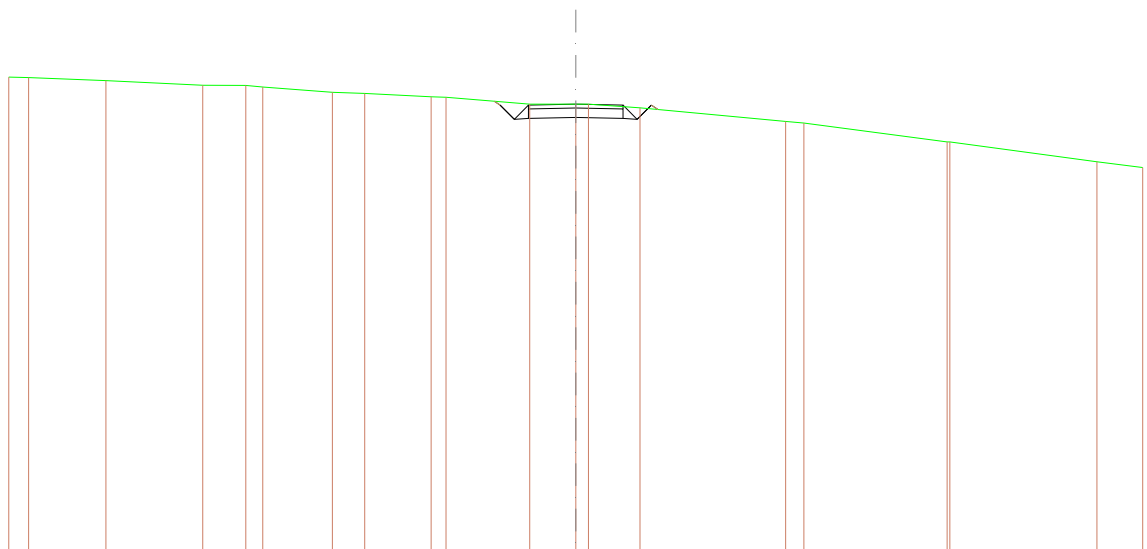
SCALA 1:400

QT.RIF. 590,359

QUOTE TERRENO	615,698	615,692	615,000	614,997	614,701	614,695	614,000	614,000	613,992	613,000	612,168	611,000	610,620	
DIST.PARZIALI TERRENO	3,631	11,372	2,168	3,315	0,992	8,131	0,791	0,894	11,846	6,249	8,236	2,776		
QUOTE PROGETTO							614,315	613,960	613,200	613,250	613,300	613,200	613,960	613,700
DIST.PARZIALI PROGETTO							0,790	0,790	2,500	2,500	0,790	0,790	0,790	
QUOTE FINITO							614,315	613,960	613,200	613,960	614,000	613,960	613,700	
DIST. PARZIALI FINITO							0,790	0,790	2,500	2,500	0,790	0,790	0,790	

SCAVI E BONIFICHE	
STERRO	5,169 m ²
RILEVATI	
RILEVATO	0,054 m ²
TERRENO VEGETALE	0,790 m
SOVRASTRUTTURA STRADALE	
STRATO DI USURA	5,000 m
CASSONETTO	5,000 m

SEZIONE N.: 16
 QT. PROGETTO: 614,000
 DIST.PROG.: 126,523
 DIST.PREC.: 2,947
 DIST.SUCC.: 2,767



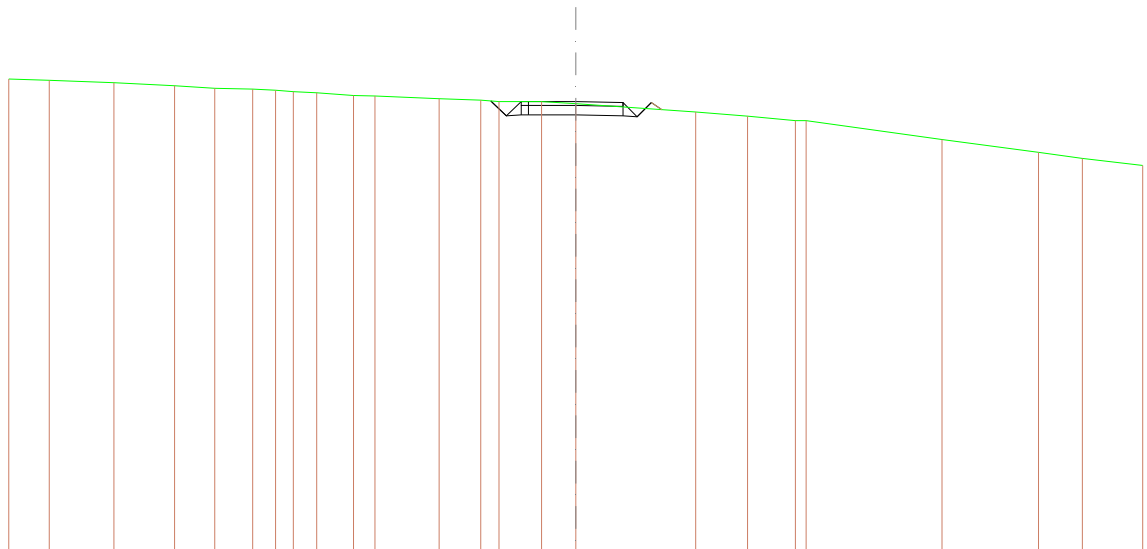
SCALA 1:400

QT.RIF. 590,244

QUOTE TERRENO	615,438 615,407	615,290	615,000	614,990 614,908	614,630 614,572	614,363 614,283	614,000	614,003 614,000	613,803	613,090 613,000	612,000 612,000	610,995 610,682
DIST.PARZIALI TERRENO	1,046 4,082	5,124	2,273 0,085	3,682 0,789	3,516 0,785	4,435 2,434	0,078 2,725	7,708	0,984 7,577	7,787	2,419	
QUOTE PROGETTO												
DIST.PARZIALI PROGETTO												
QUOTE FINITO												
DIST. PARZIALI FINITO												

SCAVI E BONIFICHE	
STERRO	3,429 m ²
RILEVATI	
RILEVATO	0,147 m ²
TERRENO VEGETALE	0,675 m
SOVRASTRUTTURA STRADALE	
STRATO DI USURA	5,000 m
CASSONETTO	5,000 m

SEZIONE N.: 17
 QT. PROGETTO: 614,000
 DIST.PROG.: 129,290
 DIST.PREC.: 2,767
 DIST.SUCC.: 10,646



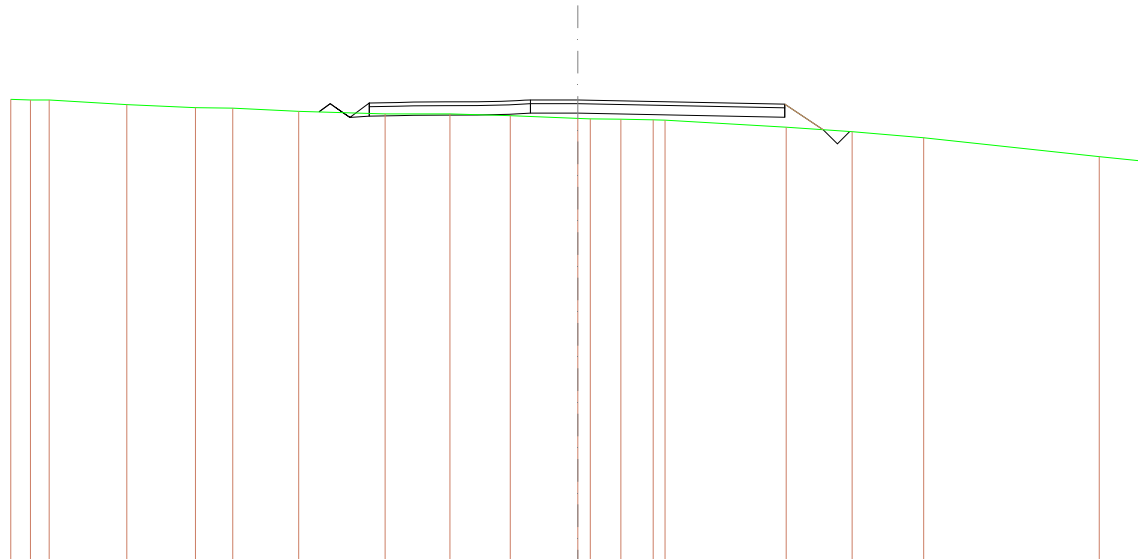
SCALA 1:400

QT.RIF. 590,110

QUOTE TERRENO	615,107	615,130	615,000	614,940	614,710	614,683	614,607	614,531	614,472	614,328	614,301	614,190	614,078	614,000	614,000	613,882	613,682	613,220	613,000	613,000	612,000	611,219	611,000	610,623	
DIST.PARZIALI TERRENO	2,140	3,425	3,210	2,128	2,007	1,288	0,841	1,288	1,945	1,188	3,385	2,204	0,848	2,251	1,808	6,348	2,741	2,533			7,190	5,110	2,317	3,194	
QUOTE PROGETTO														613,300	613,300	613,250	613,250	613,200	613,200	613,150	613,150				
DIST.PARZIALI PROGETTO														2,500	2,500	0,760	0,760	0,760	0,760	0,760					
QUOTE FINITO														614,000	614,000	613,950	613,950	613,900	613,900	613,850	613,850				
DIST. PARZIALI FINITO														2,500	2,500	0,760	0,760	0,760	0,760	0,760					

SCAVI E BONIFICHE	
FOSSO	0,492 m ²
RILEVATI	
RILEVATO	5,634 m ²
TERRENO VEGETALE	2,448 m
SOVRASTRUTTURA STRADALE	
STRATO DI USURA	13,452 m
CASSONETTO	13,452 m

SEZIONE N.: 19
 QT. PROGETTO: 614,000
 DIST.PROG.: 141,801
 DIST.PREC.: 1,865
 DIST.SUCC.: 8,199



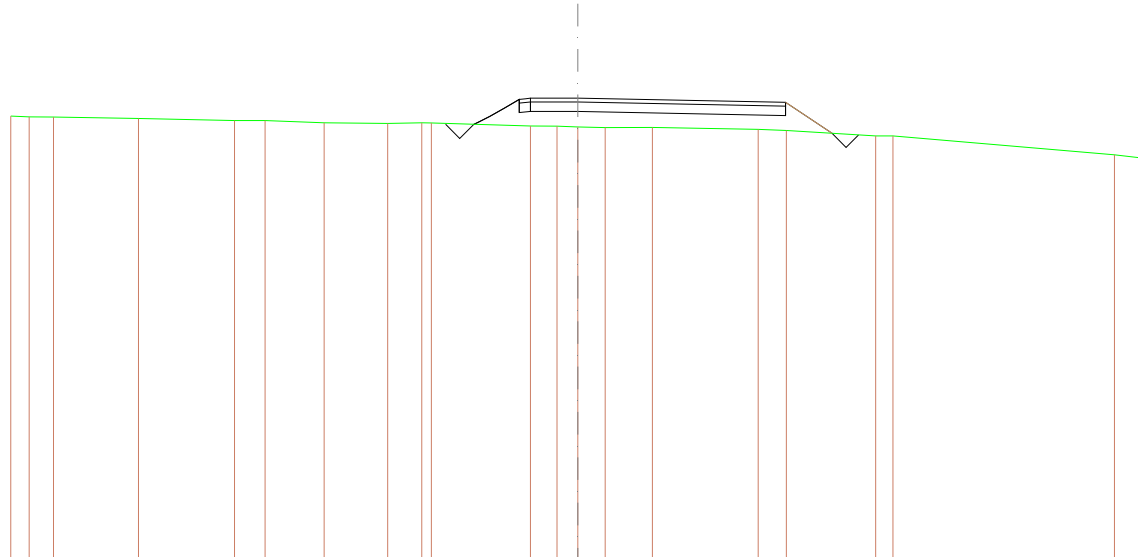
SCALA 1:400

QT.RIF. 589,595

QUOTE TERRENO	614,033 1,865	614,000 0,868	614,000	613,761 4,101	613,693 3,640	613,698 1,973	613,595 3,487	613,595 4,572	613,261 3,428	613,268 3,198	613,164 3,572	613,022 0,690	613,000 1,681	612,985 1,767	612,948 0,684	612,927	6,406	612,553 3,482	612,330 3,782	612,000 8,292	611,000 2,406	610,757
DIST.PARZIALI TERRENO																						
QUOTE PROGETTO												613,300 613,000 613,000	613,300					613,761 613,591 613,591	612,422			
DIST.PARZIALI PROGETTO												2,600		10,862				2,087				
QUOTE FINITO												614,000	614,000					613,761	612,422			
DIST. PARZIALI FINITO												2,600		10,862				2,087				

SCAVI E BONIFICHE	
FOSSO	0,497 m ²
RILEVATI	
RILEVATO	12,365 m ²
TERRENO VEGETALE	2,950 m
SOVRASTRUTTURA STRADALE	
STRATO DI USURA	13,495 m
CASSONETTO	13,495 m

SEZIONE N.: 20
 QT. PROGETTO: 614,000
 DIST.PROG.: 150,000
 DIST.PREC.: 8,199
 DIST.SUCC.: 2,366



SCALA 1:400

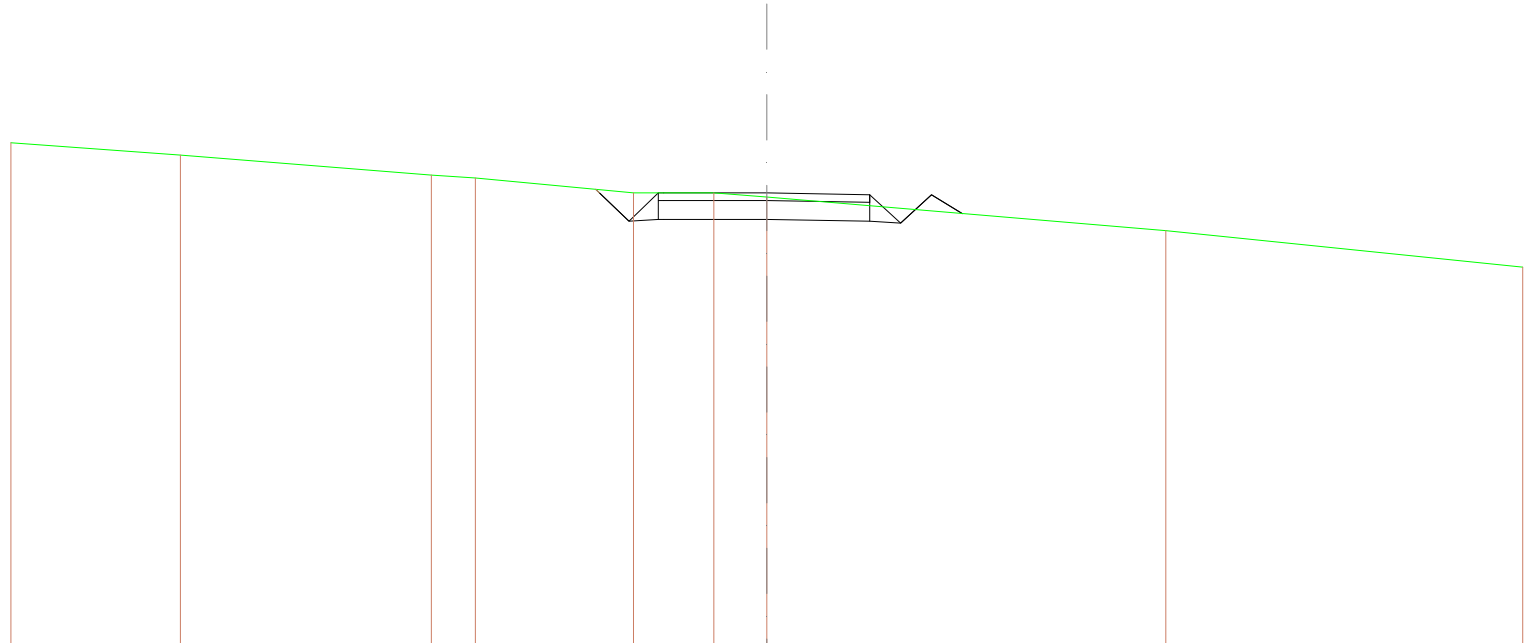
QT.RIF. 589,608

QUOTE TERRENO	613,098 613,010 613,000	612,922	612,819 612,819	612,804	612,800 612,885 612,885	612,824 612,823 612,851 612,851 612,843	612,843	612,851 612,882	612,000 612,000	611,000 610,817		
DIST.PARZIALI TERRENO	0,988 1,282	4,494	5,082	1,818 3,128	3,356 1,807	5,244	1,411 1,084 1,488	2,501	5,602	1,488 4,728	0,911 11,721	1,888
QUOTE PROGETTO						613,300 613,000 613,000	613,300	613,050 613,750 613,750	612,143			
DIST.PARZIALI PROGETTO						2,500	10,885	2,454				
QUOTE FINITO						614,000	614,000	613,780	612,143			
DIST. PARZIALI FINITO						2,500	10,885	2,454				

ASSE 1 BIS

SCAVI E BONIFICHE	
STERRO	0,998 m ²
RILEVATI	
TERRENO VEGETALE	0,136 m
SOVRASTRUTTURA STRADALE	
STRATO DI USURA	0,146 m
CASSONETTO	0,146 m

SEZIONE N.: 1
 QT. PROGETTO: 614,000
 DIST.PROG.: 0,000
 DIST.SUCC.: 0,268



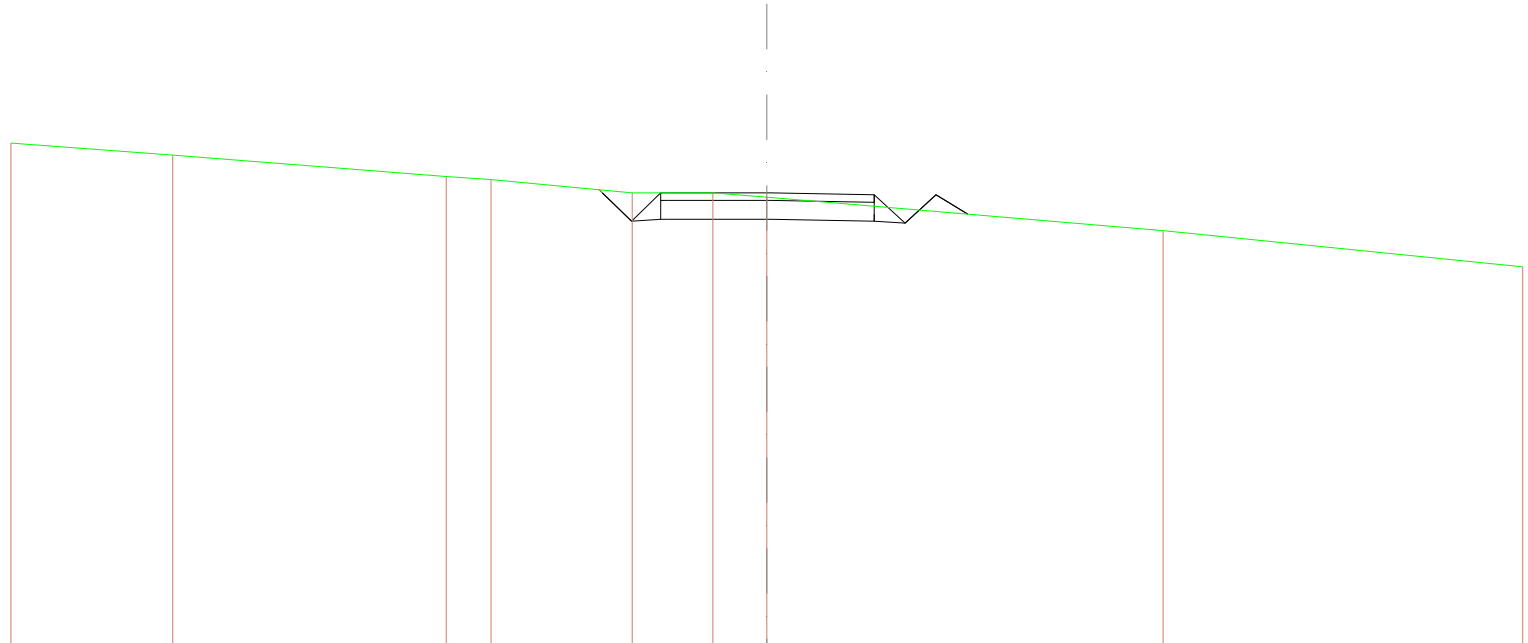
SCALA 1:200

QT.RIF. 601,982

QUOTE TERRENO	615,528	615,000	614,473	614,365	614,000	614,000	613,982	613,000	612,098
DIST.PARZIALI TERRENO	4,484	6,639	1,167	4,183	2,127	1,399	10,559	9,441	
QUOTE PROGETTO									
DIST.PARZIALI PROGETTO									
QUOTE FINITO									
DIST. PARZIALI FINITO									

SCAVI E BONIFICHE	
STERRO	1,019 m ²
RILEVATI	
TERRENO VEGETALE	0,119 m
SOVRASTRUTTURA STRADALE	
STRATO DI USURA	0,196 m
CASSONETTO	0,196 m

SEZIONE N.: 2
 QT. PROGETTO: 614,000
 DIST.PROG.: 0,268
 DIST.PREC.: 0,268
 DIST.SUCC.: 5,368



SCALA 1:200

QT.RIF. 601,981

QUOTE TERRENO	616,519	616,000	614,461	614,362	614,000	614,000	613,886	613,000	612,043
DIST.PARZIALI TERRENO	4,286	7,236	1,187	3,736	2,134	1,426	10,485	9,616	
QUOTE PROGETTO									
DIST.PARZIALI PROGETTO									
QUOTE FINITO									
DIST. PARZIALI FINITO									

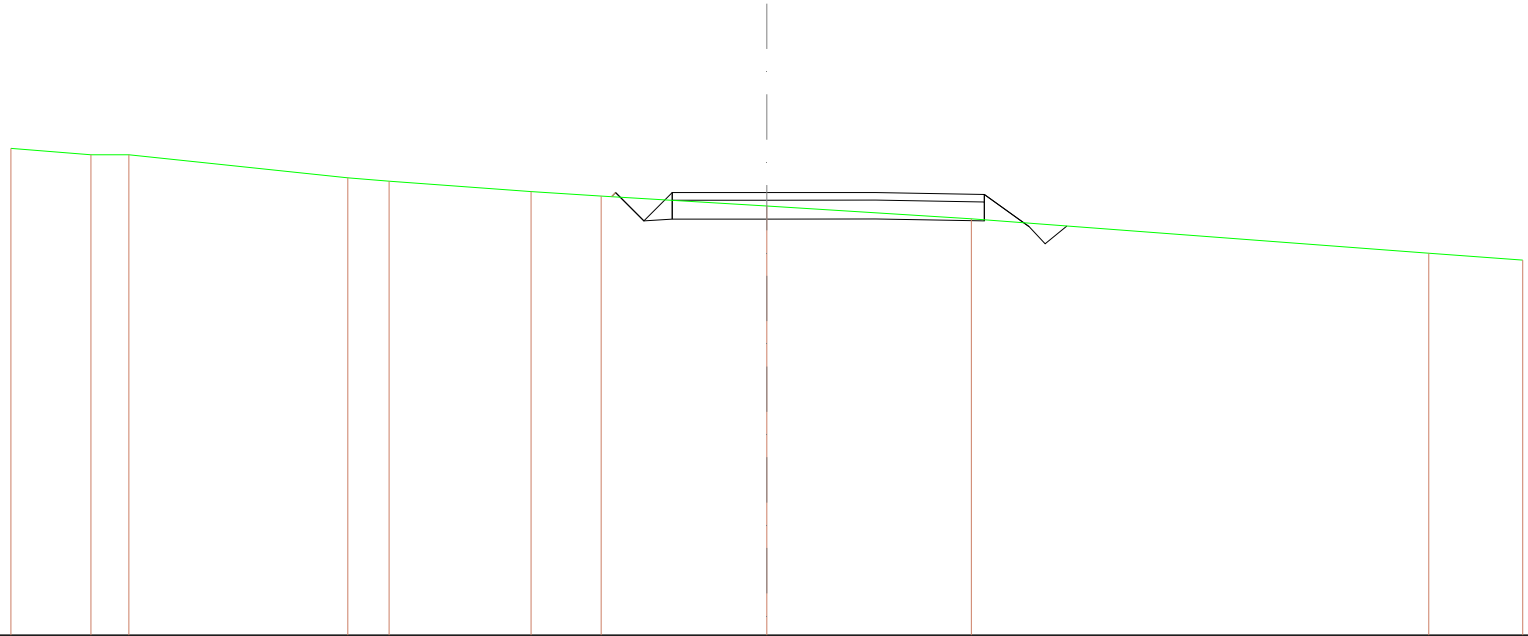
614,003
614,000
613,250
613,886
614,000

0,689
0,772
0,689

0,778
0,689

SCAVI E BONIFICHE	
STERRO	1,645 m ²
RILEVATI	
RILEVATO	0,013 m ²
TERRENO VEGETALE	0,152 m
SOVRASTRUTTURA STRADALE	
STRATO DI USURA	2,506 m
CASSONETTO	2,506 m

SEZIONE N.: 3
 QT. PROGETTO: 613,998
 DIST.PROG.: 5,636
 DIST.PREC.: 5,368
 DIST.SUCC.: 12,682



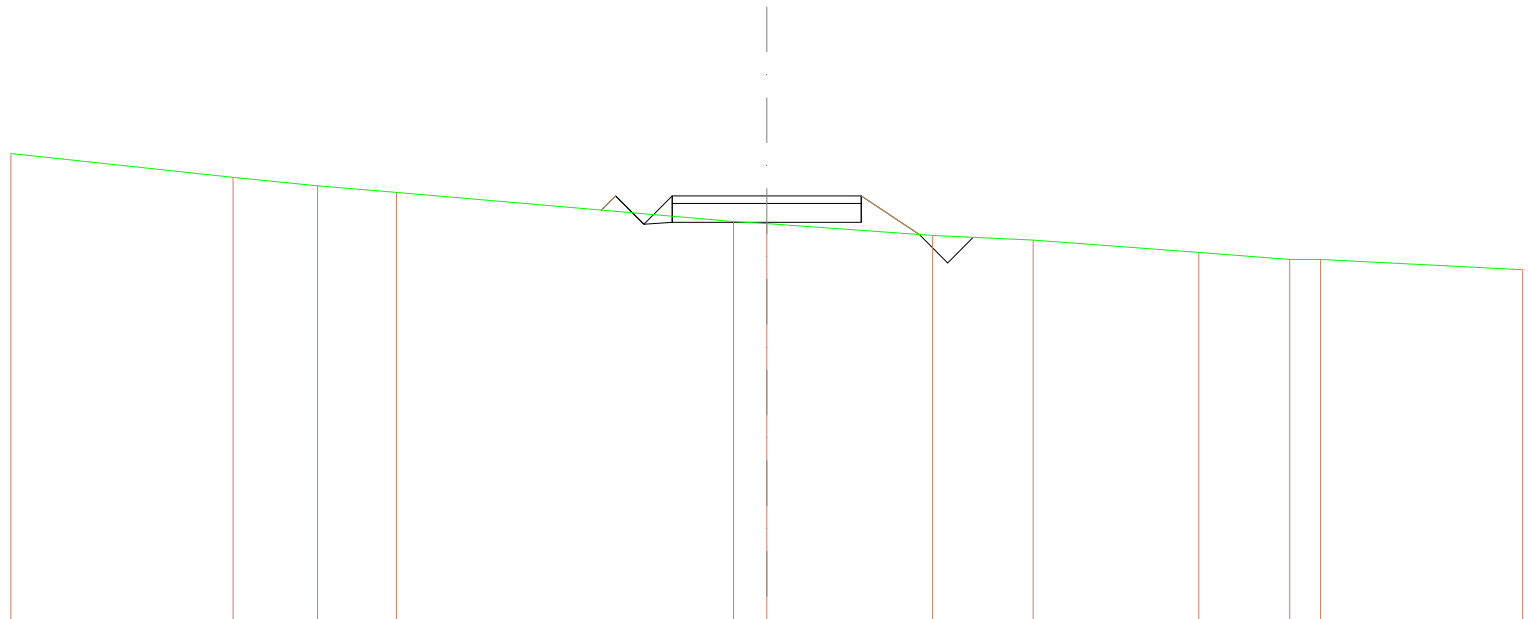
SCALA 1:200

QT.RIF. 602,290

QUOTE TERRENO	615,168	615,000	615,000	614,388	614,298	614,028	613,807	613,643	613,308	612,398	612,212
DIST.PARZIALI TERRENO	2,118	1,004	5,791	1,096	3,766	1,864	4,382	5,413	12,102	2,484	
QUOTE PROGETTO							613,891	613,998	613,248	613,298	613,998
DIST.PARZIALI PROGETTO							0,790	0,790	2,500		
QUOTE FINITO							613,891	613,998	613,248	613,298	613,998
DIST. PARZIALI FINITO							0,790	0,790	2,500		

SCAVI E BONIFICHE	
STERRO	0,351 m ²
FOSSO	0,502 m ²
RILEVATI	
RILEVATO	1,192 m ²
TERRENO VEGETALE	2,381 m
SOVRASTRUTTURA STRADALE	
STRATO DI USURA	5,000 m
CASSONETTO	5,000 m

SEZIONE N.: 5
 QT. PROGETTO: 613,681
 DIST.PROG.: 22,178
 DIST.PREC.: 3,860
 DIST.SUCC.: 2,822



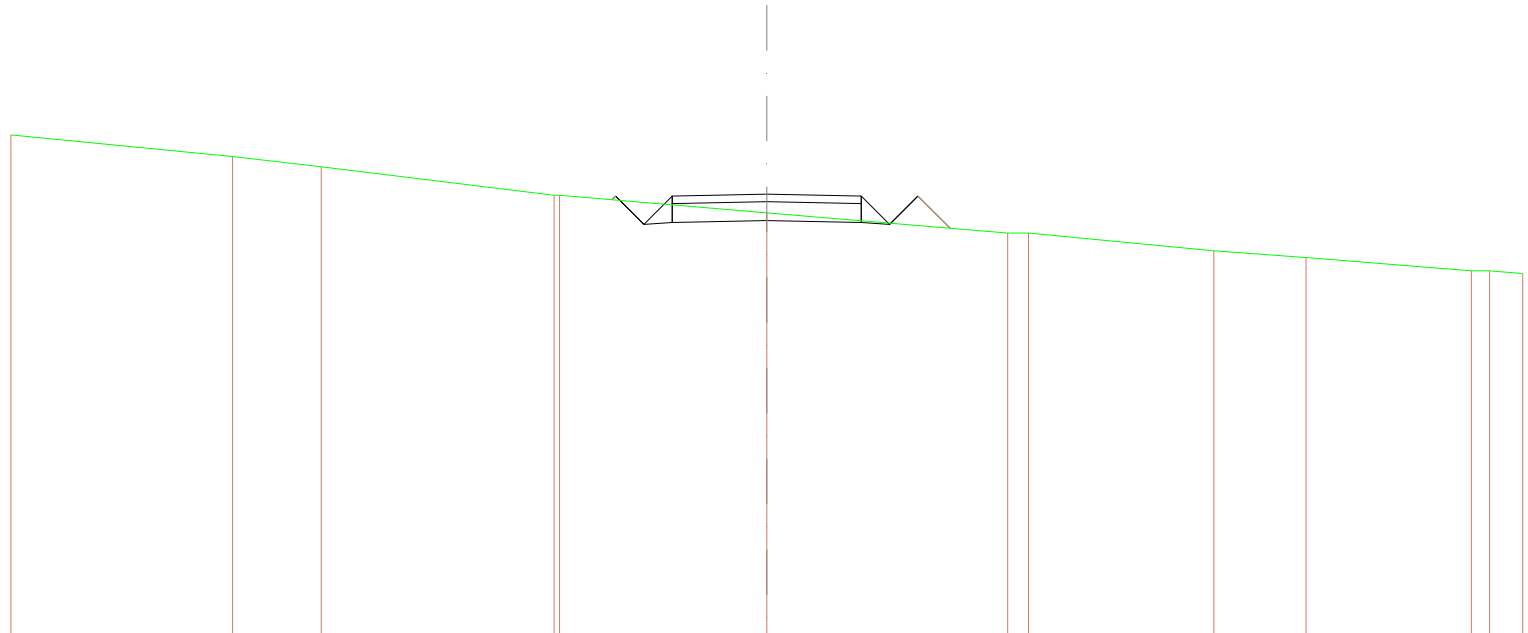
SCALA 1:200

QT.RIF. 602,164

QUOTE TERRENO	614,802	614,170	613,946	613,772		613,000	612,947		612,632	612,509	612,186	612,000	612,000		611,727
DIST.PARZIALI TERRENO		5,679	2,236	2,087	8,921	0,076	4,387	2,863	4,382	2,404	0,819	5,345			
QUOTE PROGETTO															
DIST.PARZIALI PROGETTO						0,076	0,780	0,780	2,500	2,500	1,536				
QUOTE FINITO															
DIST. PARZIALI FINITO						0,076	0,780	0,780	2,500	2,500	1,536				

SCAVI E BONIFICHE	
STERRO	1,756 m ²
RILEVATI	
RILEVATO	0,626 m ²
TERRENO VEGETALE	1,344 m
SOVRASTRUTTURA STRADALE	
STRATO DI USURA	5,000 m
CASSONETTO	5,000 m

SEZIONE N.: 7
 QT. PROGETTO: 613,030
 DIST.PROG.: 36,368
 DIST.PREC.: 11,368
 DIST.SUCC.: 13,632



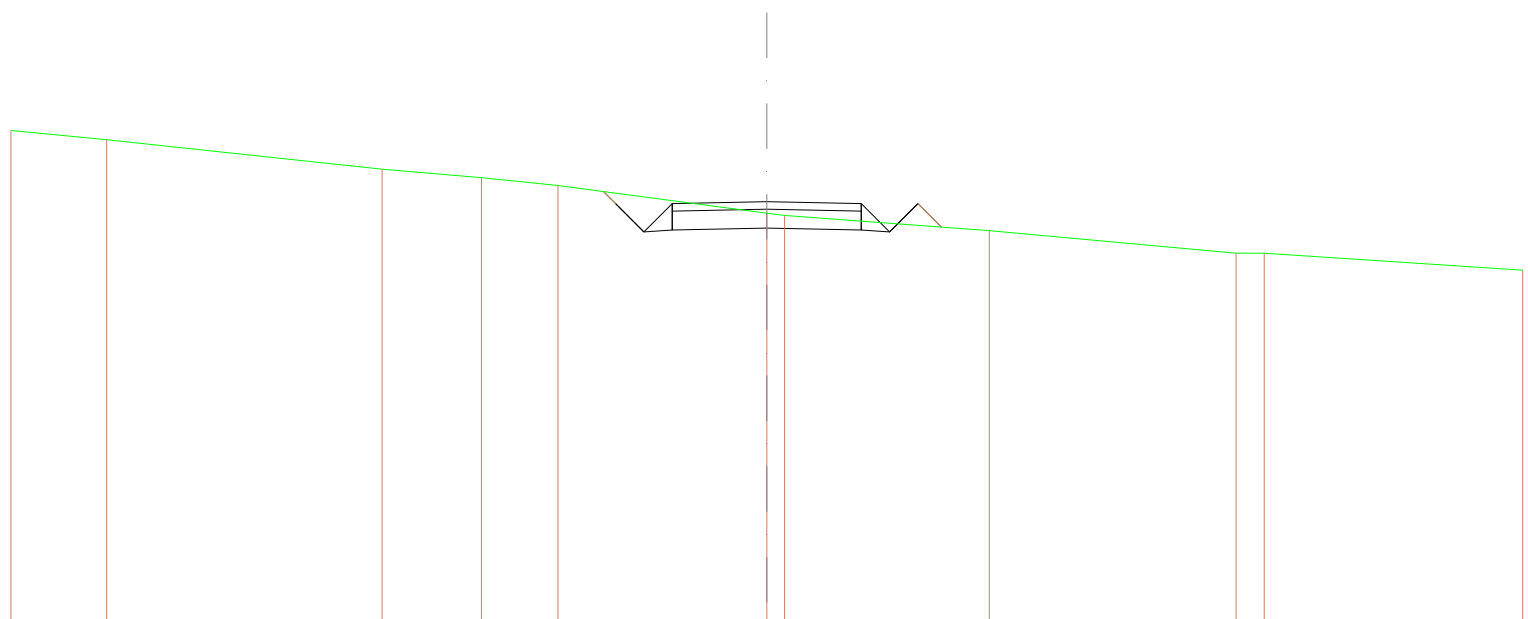
SCALA 1:200

QT.RIF. 601,363

QUOTE TERRENO	614,985	614,023	613,764	613,000 613,000	612,985	612,000 612,000	611,980	611,982	611,000 611,000 610,980
DIST.PARZIALI TERRENO	5,885	2,347	6,160	5,482	6,376	0,947	4,904	2,438	4,374
QUOTE PROGETTO				612,883 612,980 612,290 612,290 612,780 612,980	612,350	612,290 612,290 612,980 612,128			
DIST.PARZIALI PROGETTO				0,780 0,780 2,500	2,500	0,780 0,780 0,888			
QUOTE FINITO				612,883 612,980 612,980	613,030	612,980 612,290 612,980 612,128			
DIST. PARZIALI FINITO				0,780 0,780 2,500	2,500	0,780 0,780 0,888			

SCAVI E BONIFICHE	
STERRO	3,558 m ²
RILEVATI	
RILEVATO	0,333 m ²
TERRENO VEGETALE	1,327 m
SOVRASTRUTTURA STRADALE	
STRATO DI USURA	5,000 m
CASSONETTO	5,000 m

SEZIONE N.: 8
 QT. PROGETTO: 612,363
 DIST.PROG.: 50,000
 DIST.PREC.: 13,632
 DIST.SUCC.: 14,992



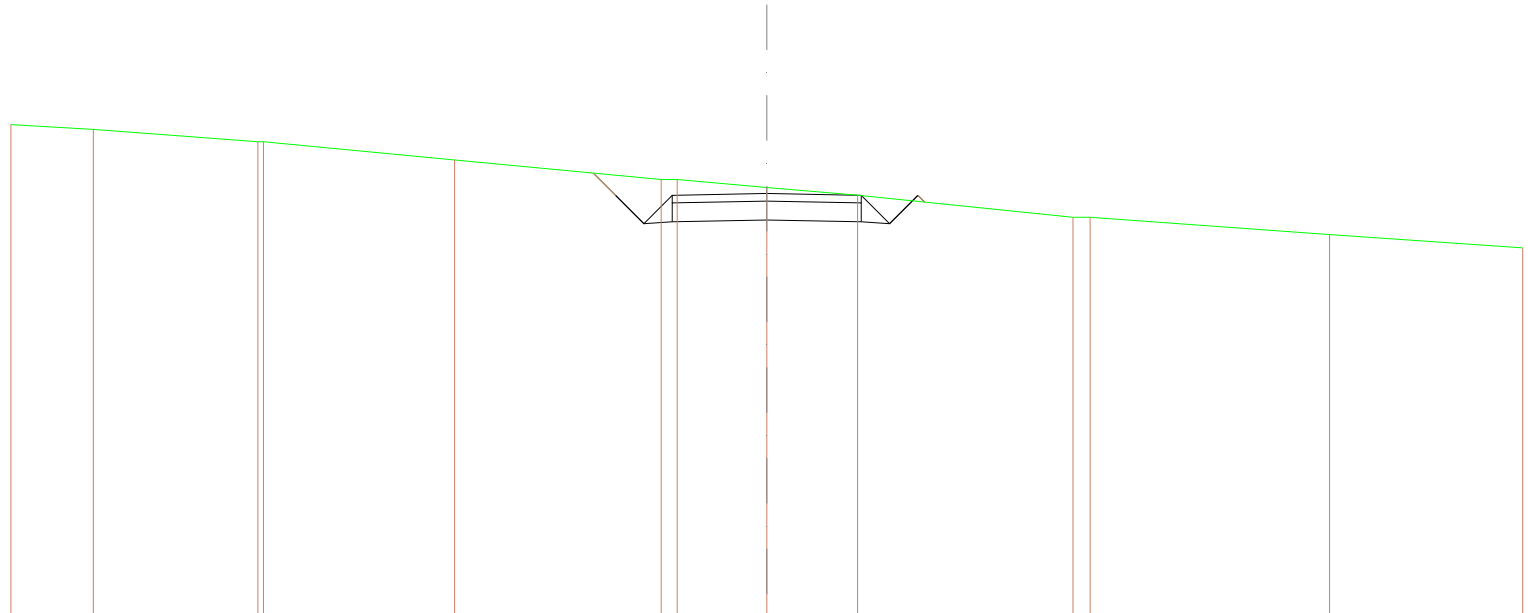
SCALA 1:200

QT.RIF. 601,001

QUOTE TERRENO	614,246	614,000		613,223	613,000	612,780		612,066	612,000		611,596		611,000	611,000		610,692
DIST.PARZIALI TERRENO	2,634		7,288		2,631	2,023		5,624	0,674		5,414		6,631	0,749		6,839
QUOTE PROGETTO																
DIST.PARZIALI PROGETTO																
QUOTE FINITO																
DIST. PARZIALI FINITO																

SCAVI E BONIFICHE	
STERRO	6,831 m ²
RILEVATI	
RILEVATO	0,025 m ²
TERRENO VEGETALE	1,083 m
SOVRASTRUTTURA STRADALE	
STRATO DI USURA	5,000 m
CASSONETTO	5,000 m

SEZIONE N.: 9
 QT. PROGETTO: 611,629
 DIST.PROG.: 64,992
 DIST.PREC.: 14,992
 DIST.SUCC.: 7,789



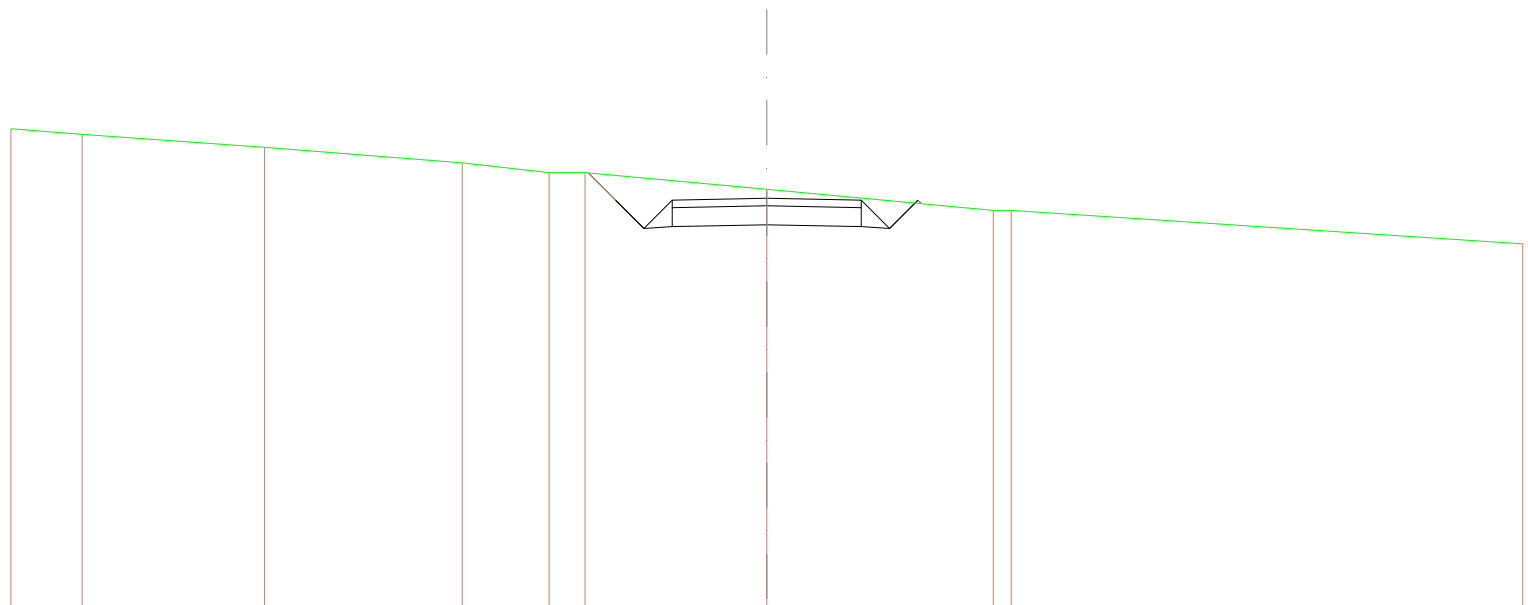
SCALA 1:200

QT.RIF. 600,421

QUOTE TERRENO	613,460	613,322	613,000	613,000	612,514	612,000	612,000	611,787	611,598	611,000	611,000	610,541	610,191
DIST.PARZIALI TERRENO	2,183	4,364	5,068	5,485	0,482	2,371	2,402	5,899	0,485	6,395	5,108		
QUOTE PROGETTO						612,189	611,579	610,829	610,879	610,829	611,579	611,403	
DIST.PARZIALI PROGETTO						0,880	0,780	0,780	2,500	2,500	0,780	0,780	
QUOTE FINITO						612,189	611,579	610,829	611,579	611,529	611,579	611,403	
DIST. PARZIALI FINITO						0,880	0,780	0,780	2,500	2,500	0,780	0,780	

SCAVI E BONIFICHE	
STERRO	7,557 m ²
RILEVATI	
RILEVATO	0,007 m ²
TERRENO VEGETALE	1,151 m
SOVRASTRUTTURA STRADALE	
STRATO DI USURA	5,000 m
CASSONETTO	5,000 m

SEZIONE N.: 10
 QT. PROGETTO: 611,322
 DIST.PROG.: 72,781
 DIST.PREC.: 7,789
 DIST.SUCC.: 2,219



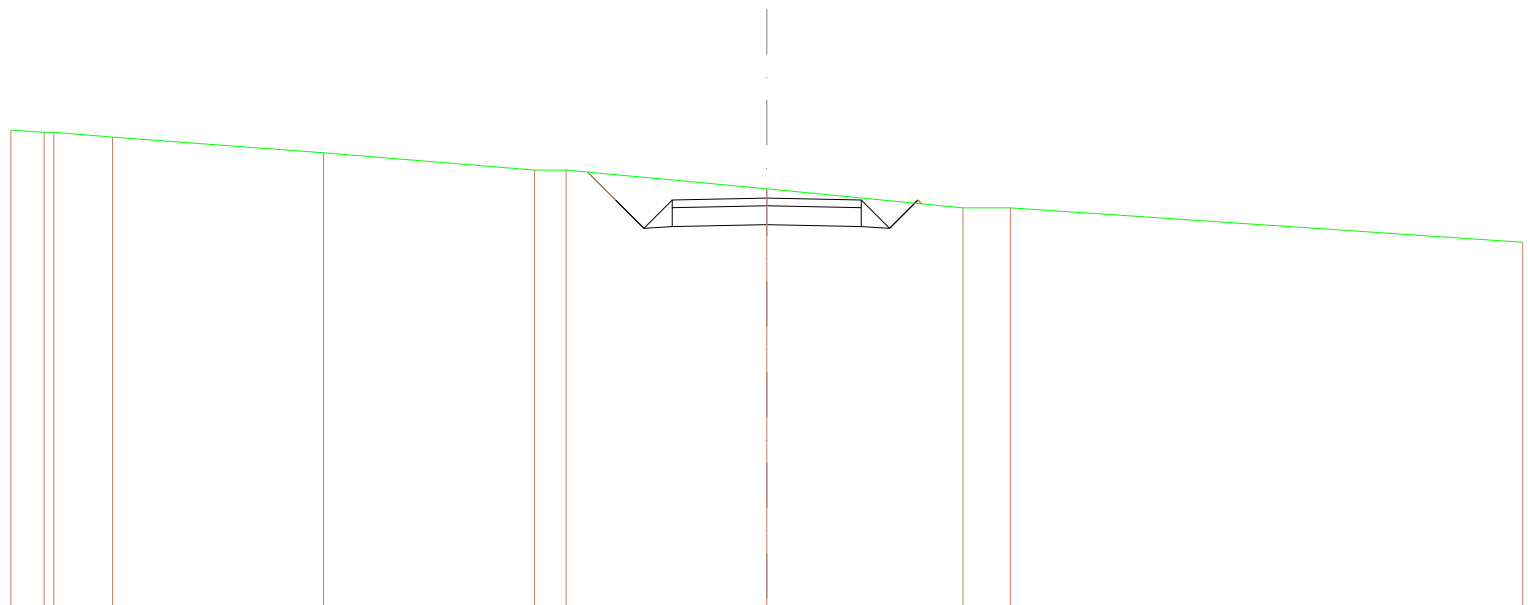
SCALA 1:200

QT.RIF. 600,240

QUOTE TERRENO	613,162	613,014	612,868	612,267	612,000	612,000	611,261	611,000	611,000	610,118		
DIST.PARZIALI TERRENO	1,886	4,626	5,234	2,298	0,949	4,809	5,992	0,478	13,633			
QUOTE PROGETTO						611,692	611,272	610,622	610,572	610,522	611,272	611,178
DIST.PARZIALI PROGETTO						0,790	0,790	0,790	2,500	2,500	0,790	0,790
QUOTE FINITO						611,692	611,272	610,622	611,272	611,222	611,272	611,178
DIST. PARZIALI FINITO						0,790	0,790	0,790	2,500	2,500	0,790	0,790

SCAVI E BONIFICHE	
STERRO	7,622 m ²
RILEVATI	
RILEVATO	0,008 m ²
TERRENO VEGETALE	1,189 m
SOVRASTRUTTURA STRADALE	
STRATO DI USURA	5,000 m
CASSONETTO	5,000 m

SEZIONE N.: 11
 QT. PROGETTO: 611,257
 DIST.PROG.: 75,000
 DIST.PREC.: 2,219
 DIST.SUCC.: 5,569



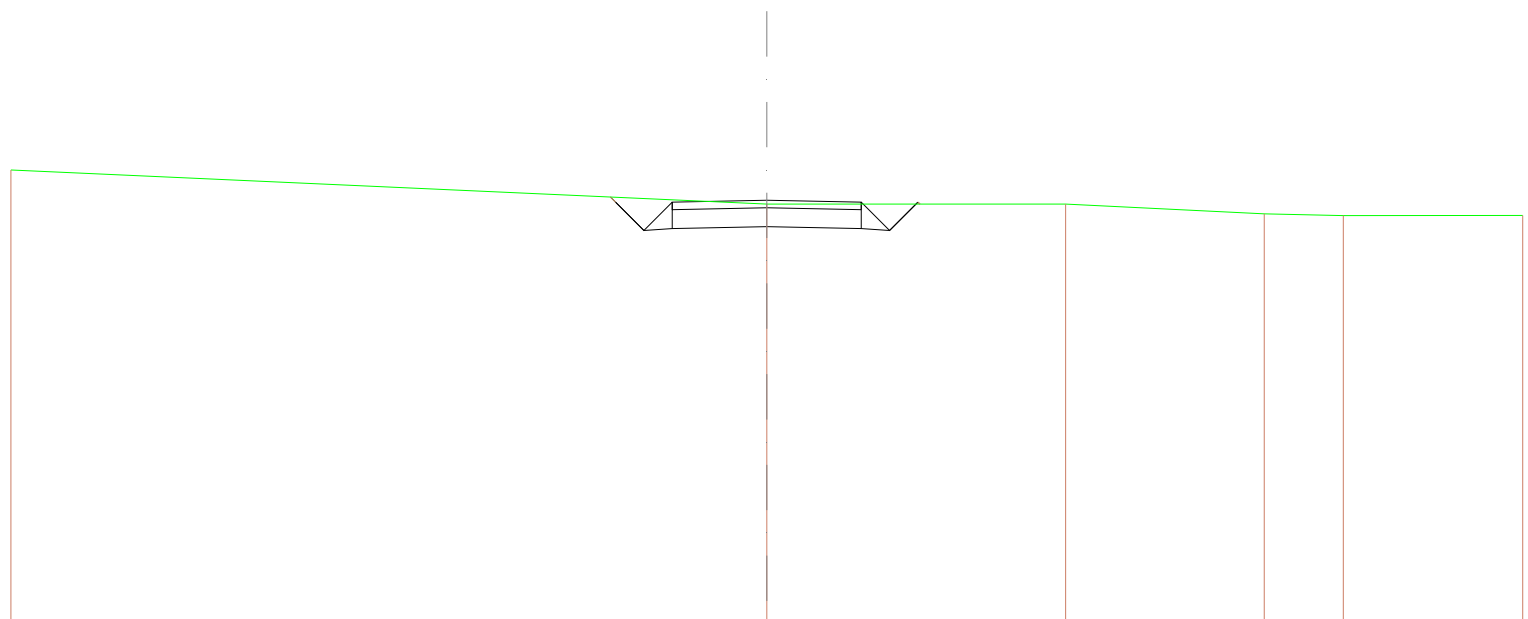
SCALA 1:200

QT.RIF. 600,172

QUOTE TERRENO	613,064	613,000	613,000	612,672	612,469	612,000	612,000	611,503	611,000	611,000	610,999			
DIST.PARZIALI TERRENO	0,000	1,554	5,581	5,583	0,837	5,310	5,194	1,263	13,553					
QUOTE PROGETTO						611,947	611,207	610,457	610,507	610,457	611,207	611,106		
DIST.PARZIALI PROGETTO						0,740	0,780	0,780	2,500	2,500	0,780	0,780		
QUOTE FINITO						611,947	611,207	610,457	611,207	611,257	610,507	610,457	611,207	611,106
DIST. PARZIALI FINITO						0,740	0,780	0,780	2,500	2,500	0,780	0,780		

SCAVI E BONIFICHE	
STERRO	4,979 m ²
RILEVATI	
RILEVATO	0,003 m ²
TERRENO VEGETALE	0,263 m
SOVRASTRUTTURA STRADALE	
STRATO DI USURA	5,000 m
CASSONETTO	5,000 m

SEZIONE N.: 14
 QT. PROGETTO: 611,102
 DIST.PROG.: 117,646
 DIST.PREC.: 17,646
 DIST.SUCC.: 7,354



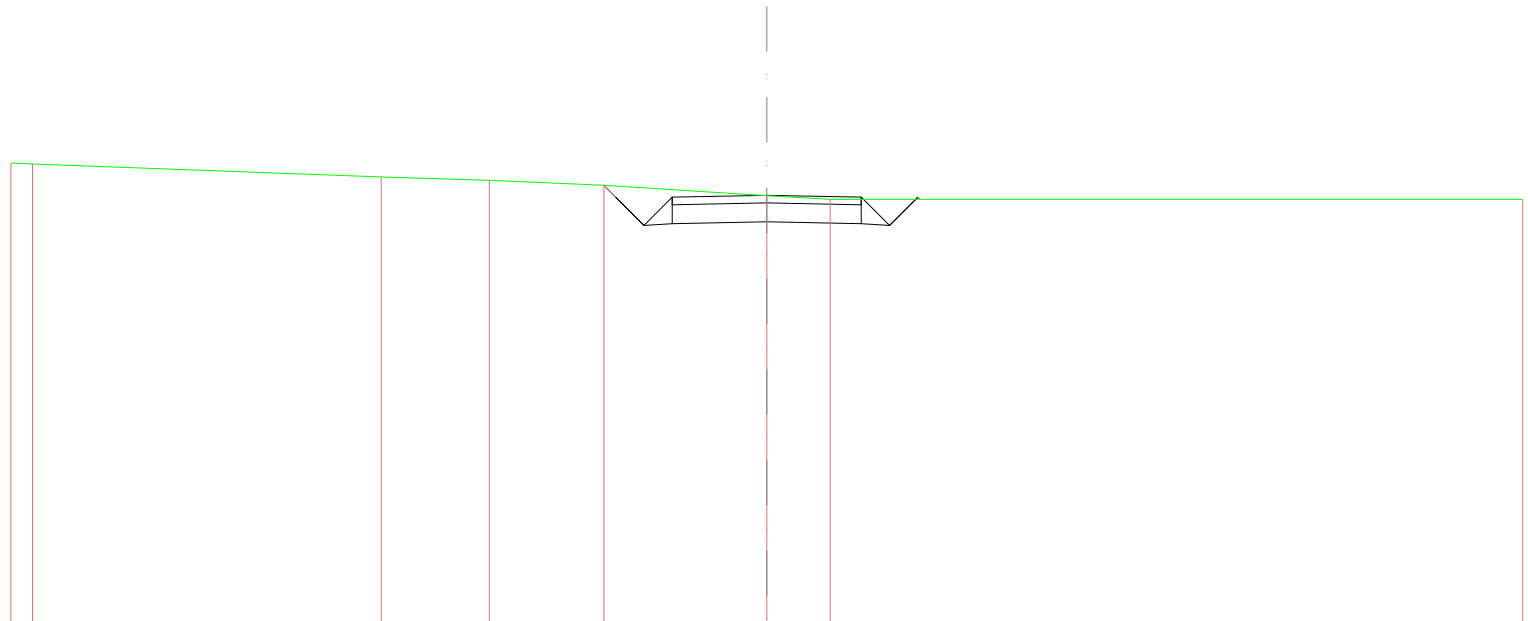
SCALA 1:200

QT.RIF. 599,701

QUOTE TERRENO	611,000	611,000	611,000	610,743	610,684	610,701
DIST.PARZIALI TERRENO	20,000	7,908	5,257	2,089	4,748	
QUOTE PROGETTO		611,186 611,052	610,302 610,302 611,052	610,402	610,302 611,052 610,302	611,052 611,000
DIST.PARZIALI PROGETTO		0,780 0,780	2,500	2,500	0,780 0,780	
QUOTE FINITO		611,186 611,052	610,302 611,052	611,102	611,052 610,302	611,052 611,000
DIST. PARZIALI FINITO		0,780 0,780	2,500	2,500	0,780 0,780	

SCAVI E BONIFICHE	
STERRO	5,594 m ²
RILEVATI	
RILEVATO	0,004 m ²
TERRENO VEGETALE	0,533 m
SOVRASTRUTTURA STRADALE	
STRATO DI USURA	5,000 m
CASSONETTO	5,000 m

SEZIONE N.: 15
 QT. PROGETTO: 611,110
 DIST.PROG.: 125,000
 DIST.PREC.: 7,354
 DIST.SUCC.: 10,881



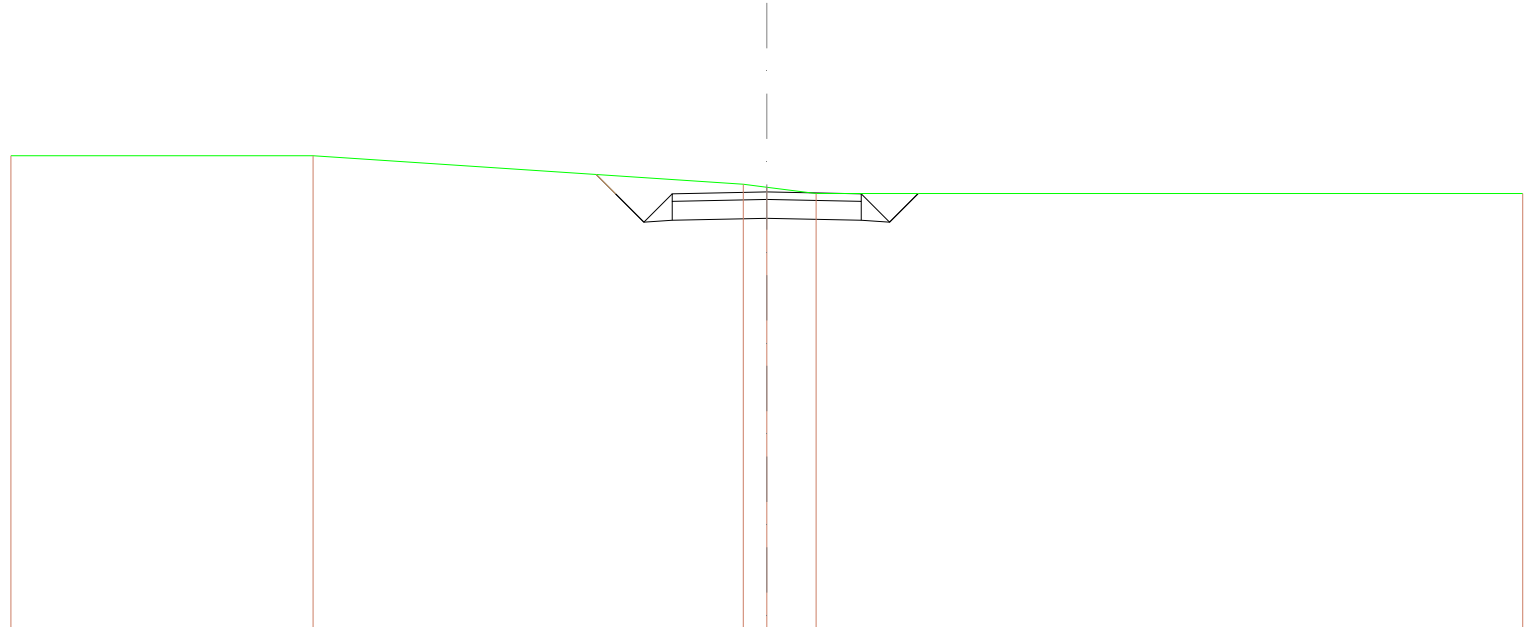
SCALA 1:200

QT.RIF. 599,737

QUOTE TERRENO	611,264 611,240	611,263	611,267	611,277	611,100	611,000	611,000	611,000
DIST.PARZIALI TERRENO	0,271	9,221	2,855	3,035	4,308	1,877	18,322	
QUOTE PROGETTO				611,277 611,050	610,310 610,360 610,050 611,050	610,410	610,350 611,050 610,310 611,050	
DIST.PARZIALI PROGETTO				0,277 0,780	0,780 2,500	2,500	0,780 0,780	
QUOTE FINITO				611,277 611,050	610,310 611,050	611,110	611,050 610,310 611,050	
DIST. PARZIALI FINITO				0,277 0,780	0,780 2,500	2,500	0,780 0,780	

SCAVI E BONIFICHE	
STERRO	6,660 m ²
RILEVATI	
TERRENO VEGETALE	0,736 m
SOVRASTRUTTURA STRADALE	
STRATO DI USURA	5,000 m
CASSONETTO	5,000 m

SEZIONE N.: 16
 QT. PROGETTO: 611,041
 DIST.PROG.: 135,881
 DIST.PREC.: 10,881
 DIST.SUCC.: 14,119



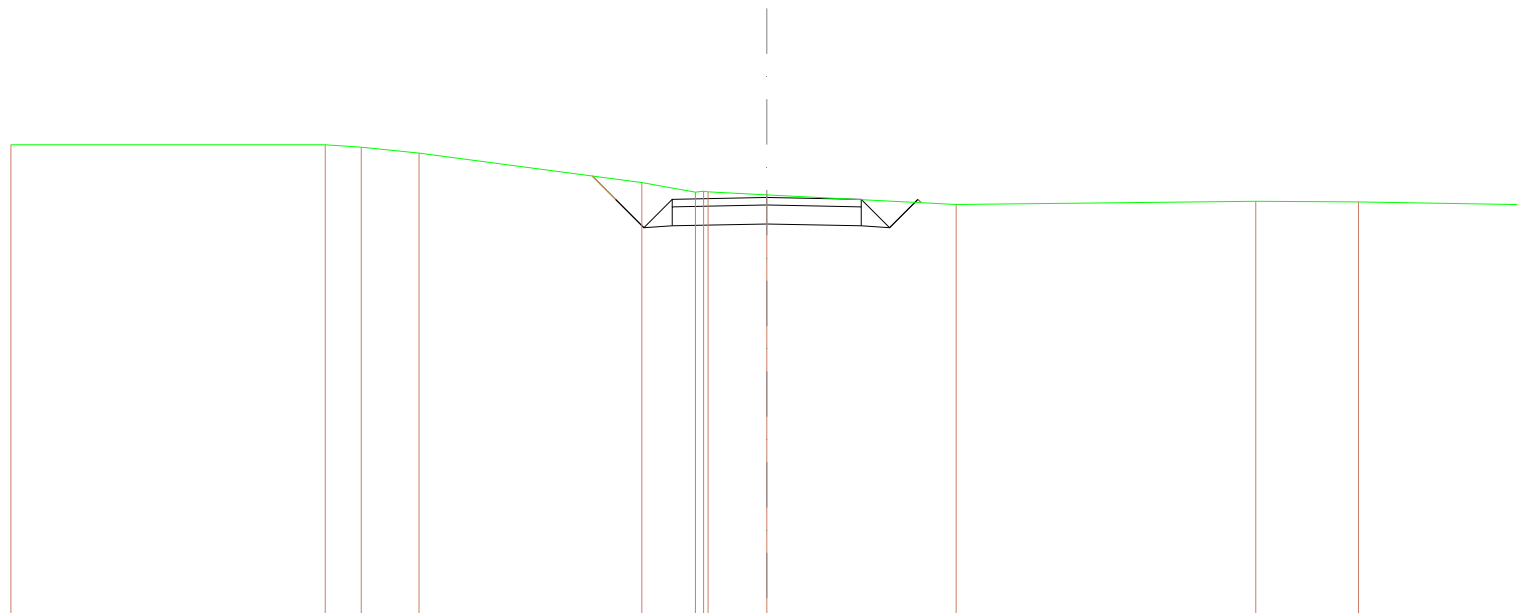
SCALA 1:200

QT.RIF. 599,420

QUOTE TERRENO	612,000	612,000		611,244	611,106	611,000		611,000
DIST.PARZIALI TERRENO		7,867		11,381	0,622	1,307		18,663
QUOTE PROGETTO				611,503	610,991	610,241	610,291	610,341
DIST.PARZIALI PROGETTO				0,622	0,780	0,780	2,500	2,500
QUOTE FINITO				611,503	610,991	610,241	610,291	611,041
DIST. PARZIALI FINITO				0,622	0,780	0,780	2,500	2,500

SCAVI E BONIFICHE	
STERRO	6,366 m ²
RILEVATI	
RILEVATO	0,007 m ²
TERRENO VEGETALE	1,000 m
SOVRASTRUTTURA STRADALE	
STRATO DI USURA	5,000 m
CASSONETTO	5,000 m

SEZIONE N.: 17
 QT. PROGETTO: 610,606
 DIST.PROG.: 150,000
 DIST.PREC.: 14,119
 DIST.SUCC.: 4,116



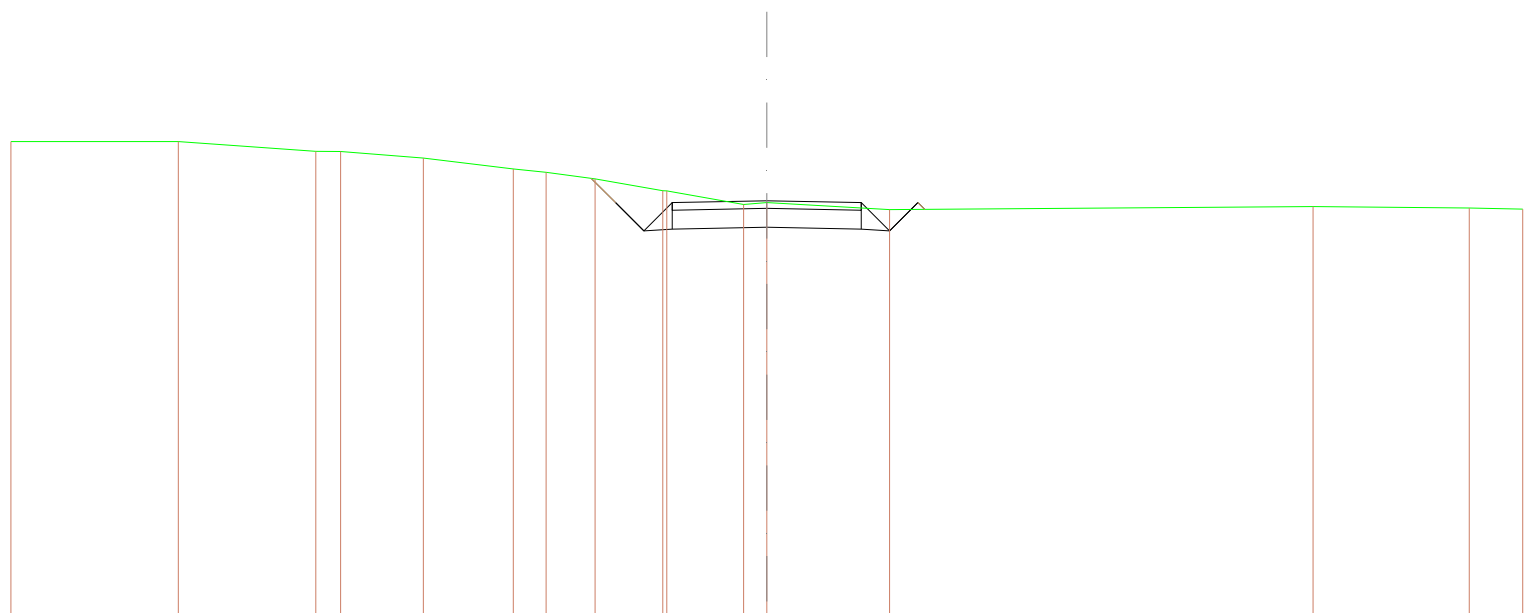
SCALA 1:200

QT.RIF. 599,503

QUOTE TERRENO	612,000	612,000	611,938	611,781	611,000	610,749	610,772	610,754	610,675	610,620	610,506	610,460	610,418
DIST.PARZIALI TERRENO	6,320	0,951	1,529	5,893	1,420	1,553	5,012	7,928	2,718	4,342			
QUOTE PROGETTO						611,174	610,556	609,906	610,556	609,906	610,556	610,457	
DIST.PARZIALI PROGETTO						0,877	0,780	0,780	2,500	2,500	0,780	0,780	
QUOTE FINITO						611,174	610,556	609,906	610,556	610,506	610,556	609,906	610,556
DIST. PARZIALI FINITO						0,877	0,780	0,780	2,500	2,500	0,780	0,780	

SCAVI E BONIFICHE	
STERRO	5,592 m ²
RILEVATI	
RILEVATO	0,033 m ²
TERRENO VEGETALE	1,161 m
SOVRASTRUTTURA STRADALE	
STRATO DI USURA	5,000 m
CASSONETTO	5,000 m

SEZIONE N.: 18
 QT. PROGETTO: 610,435
 DIST.PROG.: 154,116
 DIST.PREC.: 4,116
 DIST.SUCC.: 10,426



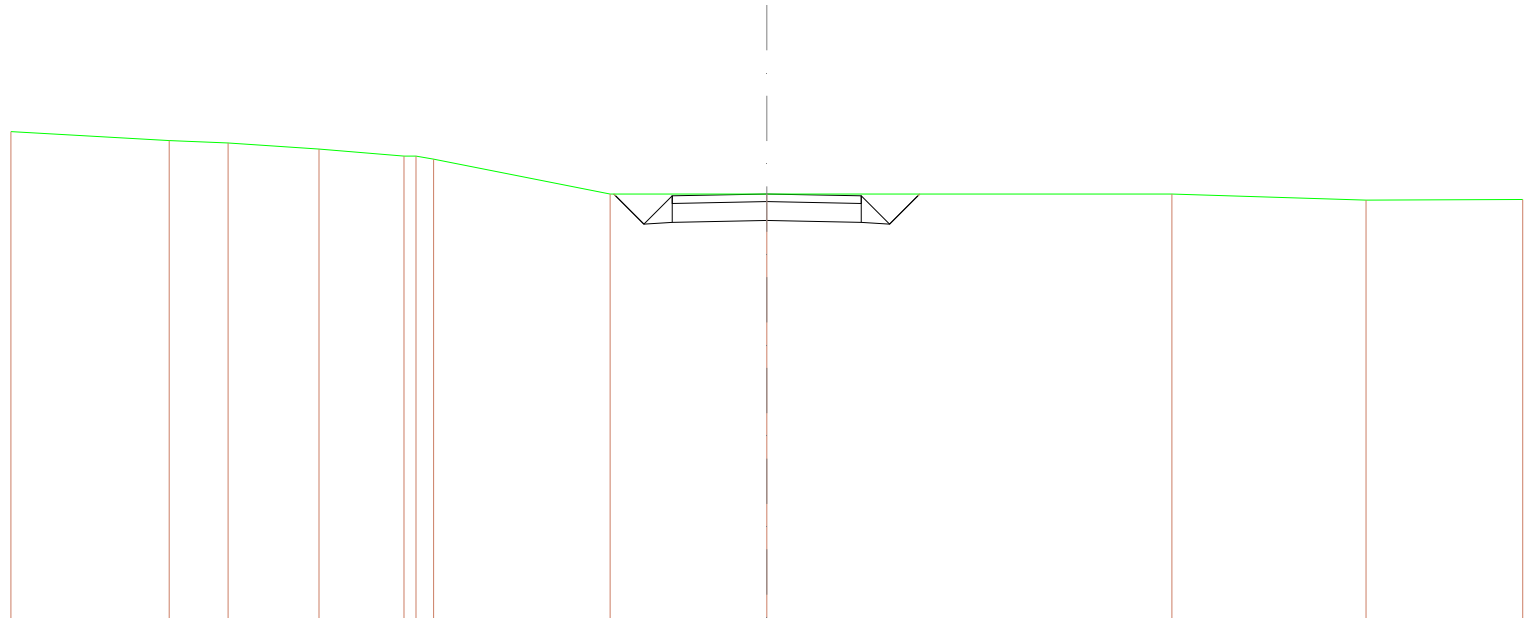
SCALA 1:200

QT.RIF. 599,417

QUOTE TERRENO	612,000	612,000	611,741	611,735	611,693	611,277	611,186	611,074	610,699	610,695	610,338	610,387	610,188	610,279	610,241	610,213
DIST.PARZIALI TERRENO	4,431	3,696	0,008	2,187	2,383	0,007	1,295	1,791	2,082	0,014	3,251	11,205	4,133	1,411		
QUOTE PROGETTO								611,027	610,395	609,635	610,195	610,395	609,735	610,395	609,635	610,206
DIST.PARZIALI PROGETTO								0,045	0,780	0,780	2,500	2,500	0,780	0,780		
QUOTE FINITO								611,027	610,395	609,635	610,395	610,435	610,395	609,635	610,395	610,206
DIST. PARZIALI FINITO								0,045	0,780	0,780	2,500	2,500	0,780	0,780		

SCAVI E BONIFICHE	
STERRO	5,427 m ²
RILEVATI	
TERRENO VEGETALE	0,141 m
SOVRASTRUTTURA STRADALE	
STRATO DI USURA	5,000 m
CASSONETTO	5,000 m

SEZIONE N.: 19
 QT. PROGETTO: 610,000
 DIST.PROG.: 164,542
 DIST.PREC.: 10,426



SCALA 1:200

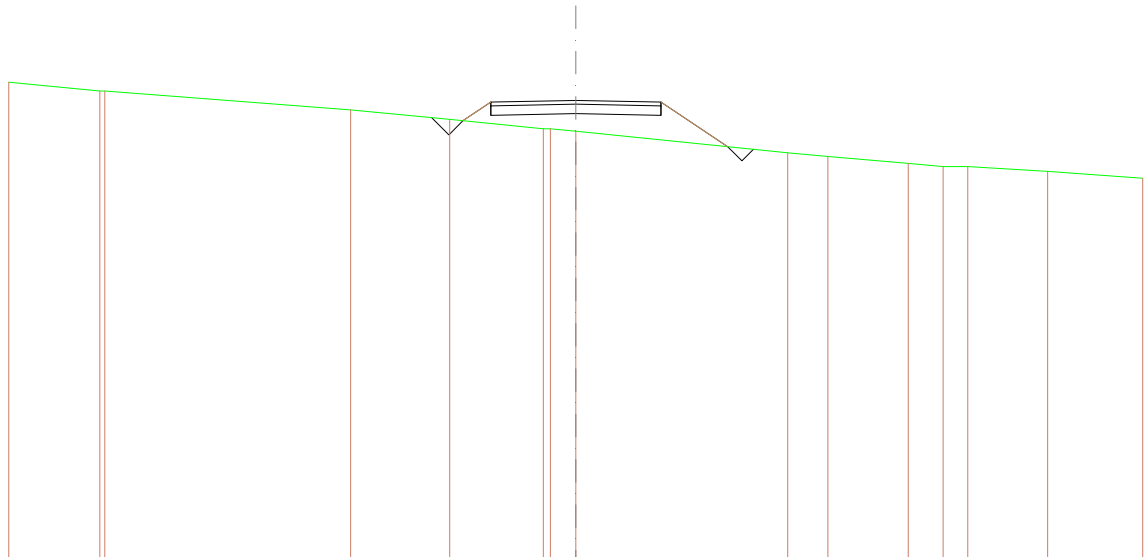
QT.RIF. 598,724

QUOTE TERRENO	611,640	611,610	611,548	611,108	611,000	611,000	610,919	610,000	610,000	610,000	609,837	609,802
DIST.PARZIALI TERRENO	4,190	1,668	2,406	2,248	0,390	0,483	4,671	4,146	10,721	5,136	4,148	
QUOTE PROGETTO								610,000	609,950	609,200	609,750	609,650
DIST.PARZIALI PROGETTO								0,790	0,790	2,500	2,500	0,790
QUOTE FINITO								610,000	609,950	609,200	609,650	610,000
DIST. PARZIALI FINITO								0,790	0,790	2,500	2,500	0,790

ASSE 2

SCAVI E BONIFICHE	
FOSSO	1,145 m ²
RILEVATI	
RILEVATO	12,475 m ²
TERRENO VEGETALE	6,016 m
SOVRASTRUTTURA STRADALE	
STRATO DI USURA	9,001 m
CASSONETTO	9,001 m

SEZIONE N.: 1
 QT. PROGETTO: 623,500
 DIST.PROG.: 0,000
 DIST.SUCC.: 11,480



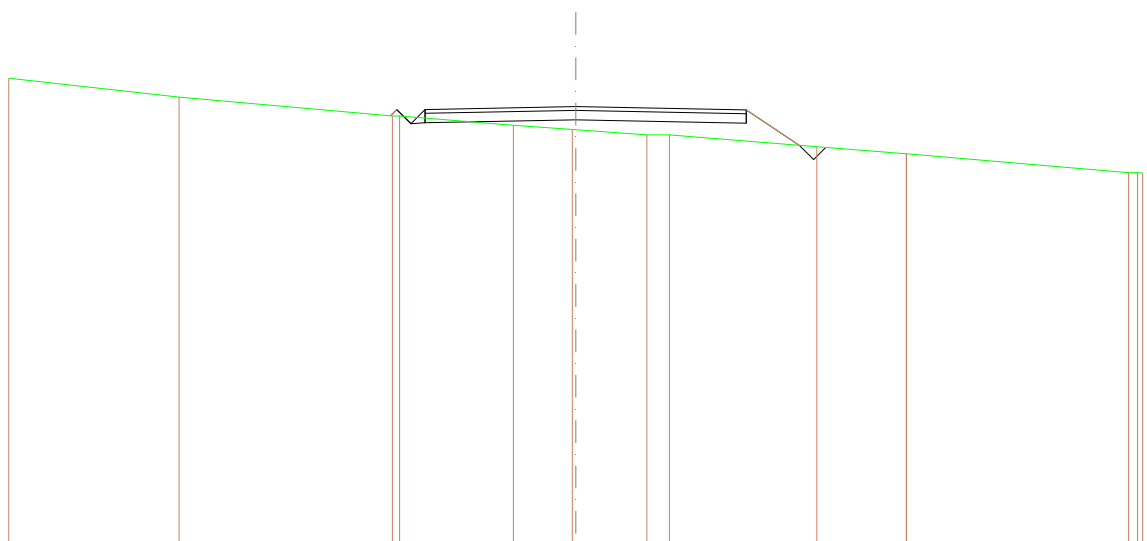
SCALA 1:400

QT.RIF. 599,120

QUOTE TERRENO		624,481	624,000	624,000	623,000	622,801	622,000	622,000	621,870	620,730	620,629	620,164	620,000	620,000	619,748	619,378
DIST.PARZIALI TERRENO		4,814	13,008	5,242	4,952	1,342	11,214	2,130	4,248	1,847	1,368	4,227	5,026			
QUOTE PROGETTO						622,429	622,410	622,410	622,000	623,410	622,710	622,210	621,053			
DIST.PARZIALI PROGETTO						1,471	4,493	4,506	3,534							
QUOTE FINITO						622,429	622,410	622,000	623,410	621,053						
DIST. PARZIALI FINITO						1,471	4,493	4,506	3,534							

SCAVI E BONIFICHE	
STERRO	0,601 m ²
FOSSO	0,479 m ²
RILEVATI	
RILEVATO	10,499 m ²
TERRENO VEGETALE	3,849 m
SOVRASTRUTTURA STRADALE	
STRATO DI USURA	16,994 m
CASSONETTO	16,994 m

SEZIONE N.: 3
 QT. PROGETTO: 623,500
 DIST.PROG.: 25,000
 DIST.PREC.: 13,520
 DIST.SUCC.: 4,550



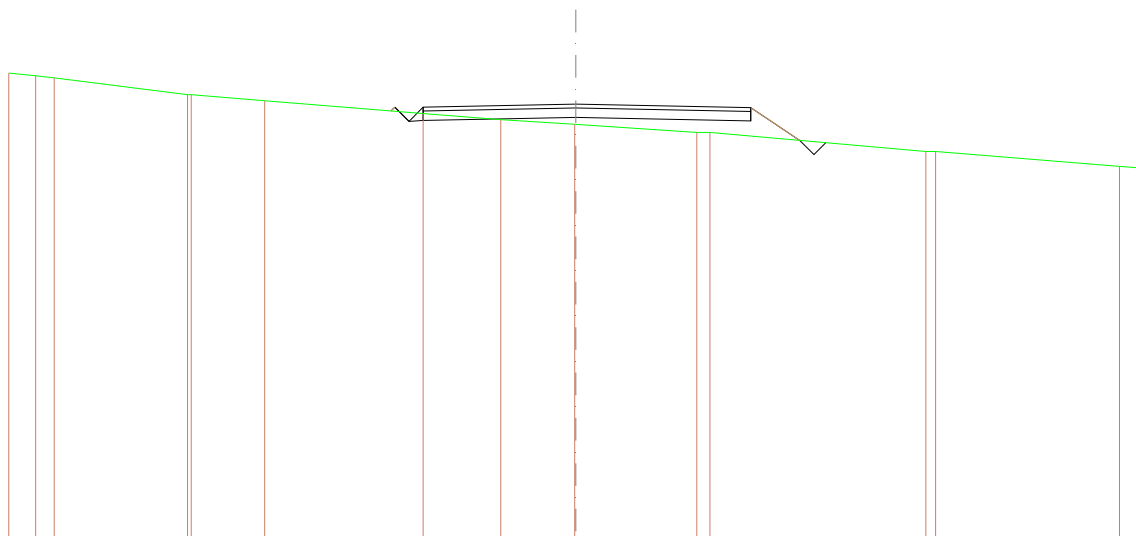
SCALA 1:400

QT.RIF. 600,292

QUOTE TERRENO		626,000	624,000	623,000 623,000	622,800	622,384 622,271	622,000 622,000	621,870	621,000 621,000	620,000 620,000 616,883
DIST.PARZIALI TERRENO		9,011	11,283	6,021	3,117	3,764	1,187	7,787	4,735	11,780
QUOTE PROGETTO				623,009 623,341 623,341 622,841 623,141 623,341	622,800		623,500 622,500 623,120	621,445		
DIST.PARZIALI PROGETTO				0,780 0,780	7,971		9,023	2,811		
QUOTE FINITO				623,009 623,341 623,341 622,841	622,800		623,320	621,445		
DIST. PARZIALI FINITO				0,780 0,780	7,971		9,023	2,811		

SCAVI E BONIFICHE	
STERRO	1,101 m ²
FOSSO	0,472 m ²
RILEVATI	
RILEVATO	8,205 m ²
TERRENO VEGETALE	3,403 m
SOVRASTRUTTURA STRADALE	
STRATO DI USURA	17,333 m
CASSONETTO	17,333 m

SEZIONE N.: 4
 QT. PROGETTO: 623,500
 DIST.PROG.: 29,550
 DIST.PREC.: 4,550
 DIST.SUCC.: 1,115



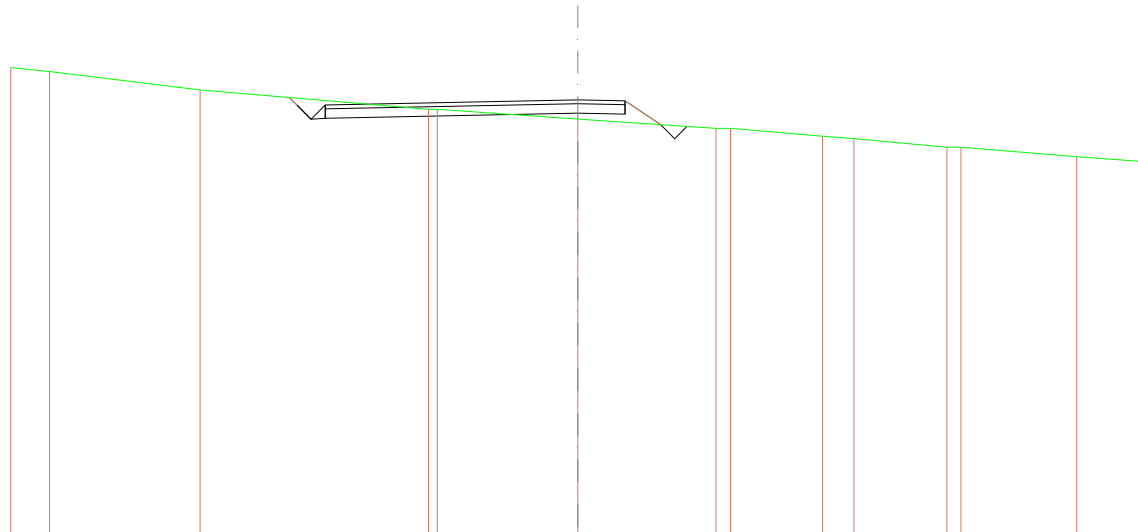
SCALA 1:400

QT.RIF. 600,431

QUOTE TERRENO	625,143	625,000	624,899	624,000	624,000	623,679	623,000	622,881	622,822	622,428	622,000	622,000	621,000	621,000	620,209	620,119
DIST.PARZIALI TERRENO	1,452	0,085	7,049	3,881	8,379	4,108	3,912	6,406	0,085	11,420			9,731		1,293	
QUOTE PROGETTO							623,138	623,359	623,359	623,359	622,800	623,315	623,115	621,594		
DIST.PARZIALI PROGETTO							0,780	0,780	8,075	9,258		2,565				
QUOTE FINITO							623,138	623,359	623,359	623,359	622,800	623,315	621,594			
DIST. PARZIALI FINITO							0,780	0,780	8,075	9,258		2,565				

SCAVI E BONIFICHE	
STERRO	5,709 m ²
FOSSO	0,492 m ²
RILEVATI	
RILEVATO	2,517 m ²
TERRENO VEGETALE	2,811 m
SOVRASTRUTTURA STRADALE	
STRATO DI USURA	15,864 m
CASSONETTO	15,864 m

SEZIONE N.: 7
 QT. PROGETTO: 623,500
 DIST.PROG.: 32,485
 DIST.PREC.: 0,554
 DIST.SUCC.: 9,930



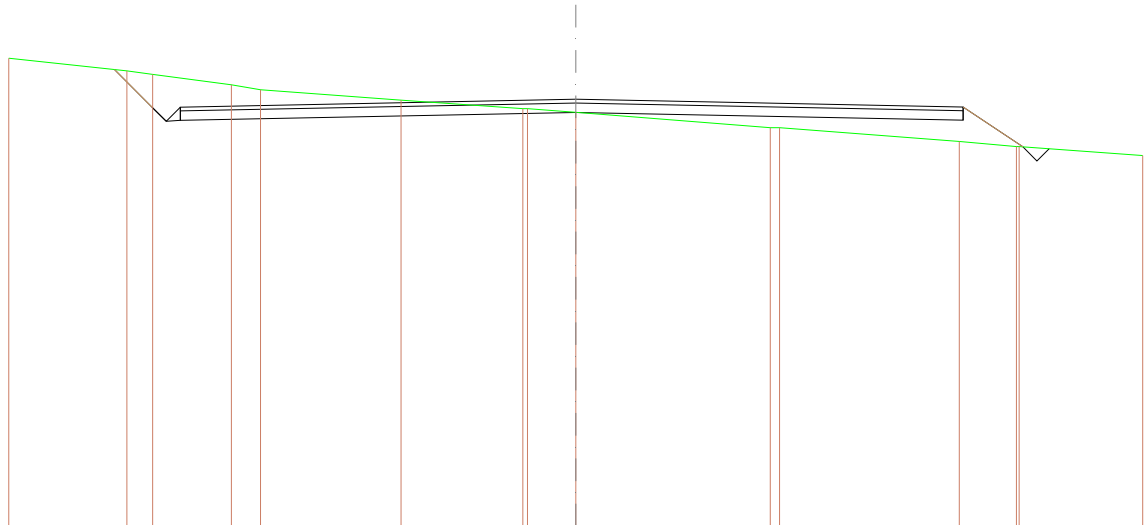
SCALA 1:400

QT.RIF. 600,524

QUOTE TERRENO		623,214	625,000	624,028	623,000	623,000	622,461	622,000	622,000	621,878	621,468	621,000	621,000	620,467	620,238
DIST.PARZIALI TERRENO		2,045	7,969	12,067	7,437	7,316	0,792	4,876	1,687	4,916	0,746	6,128	3,599		
QUOTE PROGETTO							622,900	623,450	623,450	622,197					
DIST.PARZIALI PROGETTO					13,364	2,600	1,876								
QUOTE FINITO							623,000	623,450	622,197						
DIST. PARZIALI FINITO					13,364	2,600	1,876								

SCAVI E BONIFICHE	
STERRO	25,835 m ²
FOSSO	0,486 m ²
RILEVATI	
RILEVATO	14,626 m ²
TERRENO VEGETALE	6,604 m
SOVRASTRUTTURA STRADALE	
STRATO DI USURA	41,420 m
CASSONETTO	41,420 m

SEZIONE N.: 9
 QT. PROGETTO: 623,500
 DIST.PROG.: 46,757
 DIST.PREC.: 4,342
 DIST.SUCC.: 3,243



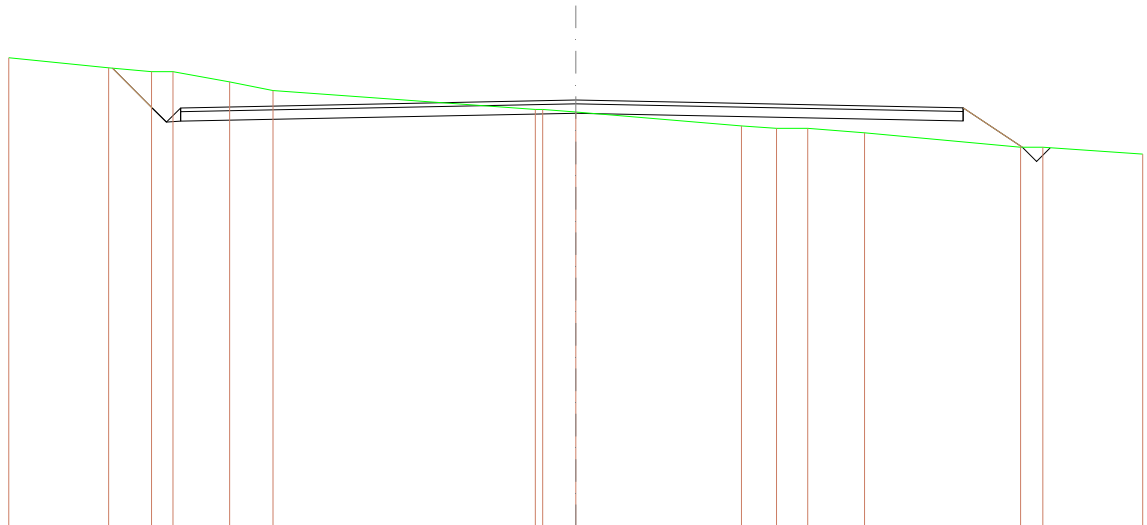
SCALA 1:400

QT.RIF. 600,753

QUOTE TERRENO		626,670	626,000	624,817	624,283	624,000	623,463	623,000	623,000	622,807	622,000	622,000	621,284	621,000	621,000	620,824
DIST.PARZIALI TERRENO		6,244	1,989	4,183	1,846	7,431	6,442	2,557	10,287	9,512	3,027	6,539				
QUOTE PROGETTO			623,070	623,082	622,332	622,082	622,862		622,800				622,950	622,950	620,988	
DIST.PARZIALI PROGETTO			1,969	0,790	0,790	20,820			20,800				3,155			
QUOTE FINITO			626,070	623,082	622,332	622,082		622,800					622,000	620,988		
DIST. PARZIALI FINITO			1,969	0,790	0,790	20,820			20,800				3,155			

SCAVI E BONIFICHE	
STERRO	28,322 m ²
FOSSO	0,557 m ²
RILEVATI	
RILEVATO	13,429 m ²
TERRENO VEGETALE	6,743 m
SOVRASTRUTTURA STRADALE	
STRATO DI USURA	41,412 m
CASSONETTO	41,412 m

SEZIONE N.: 10
 QT. PROGETTO: 623,500
 DIST.PROG.: 50,000
 DIST.PREC.: 3,243
 DIST.SUCC.: 22,415



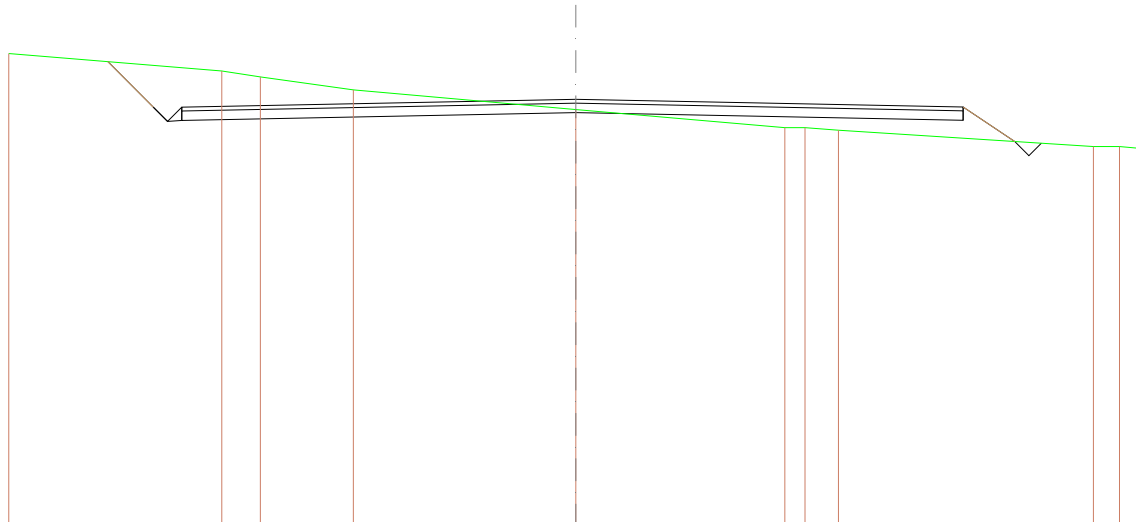
SCALA 1:400

QT.RIF. 600,793

QUOTE TERRENO		625,798	625,205	625,000	625,000	624,455	624,000		623,000	623,000	622,862		622,190	622,000	622,000	621,768		621,000	621,000		620,642
DIST.PARZIALI TERRENO		5,284	2,272	1,189	3,000	2,298	13,881		1,782	8,771	1,853	1,891	3,006	8,257	1,175	5,288					
QUOTE PROGETTO			625,187	623,082	622,332	623,082			622,800									622,350	622,000	621,000	
DIST.PARZIALI PROGETTO			2,105	0,780	0,780		20,912			20,600								3,133			
QUOTE FINITO			625,187	623,082	622,332	623,082			622,800									622,000	621,000		
DIST. PARZIALI FINITO			2,105	0,780	0,780		20,912			20,600								3,133			

SCAVI E BONIFICHE	
STERRO	35,862 m ²
FOSSO	0,495 m ²
RILEVATI	
RILEVATO	11,735 m ²
TERRENO VEGETALE	6,696 m
SOVRASTRUTTURA STRADALE	
STRATO DI USURA	41,352 m
CASSONETTO	41,352 m

SEZIONE N.: 11
 QT. PROGETTO: 623,500
 DIST.PROG.: 72,415
 DIST.PREC.: 22,415
 DIST.SUCC.: 2,585



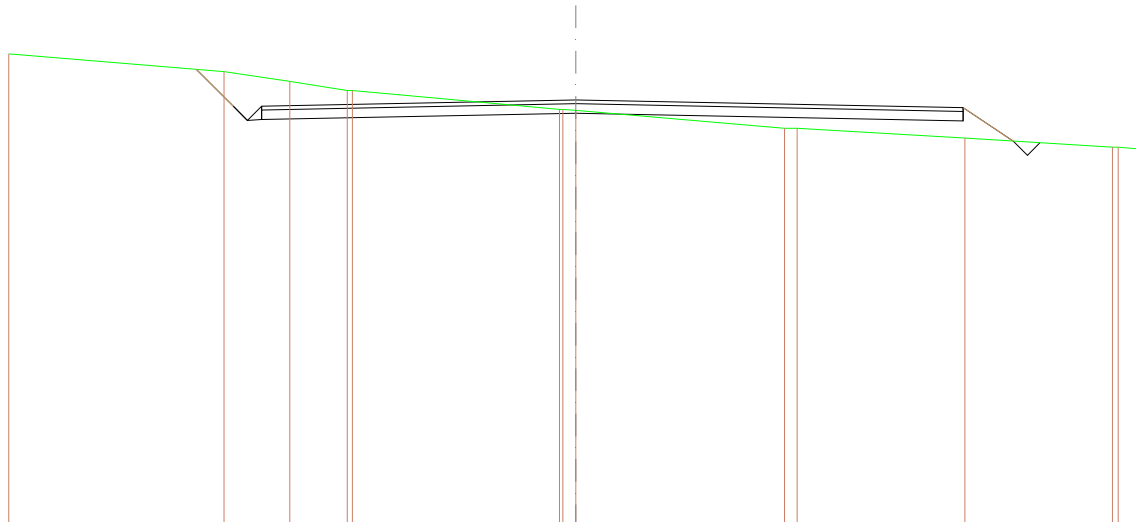
SCALA 1:400

QT.RIF. 601,021

QUOTE TERRENO		626,824		626,000	624,688	624,000		622,967		622,000	622,000	621,987		621,000	621,000	620,891
DIST.PARZIALI TERRENO		11,271	2,044	4,916	11,770		11,065	1,987	1,771	13,485			1,986	1,293		
QUOTE PROGETTO		621,485	621,083	622,333	622,083	622,963		622,900		622,960	622,080	621,267				
DIST.PARZIALI PROGETTO		2,412	0,790	0,790	20,882		20,600			2,738						
QUOTE FINITO		626,485	621,083	622,333	622,083		622,000		622,000	621,267						
DIST. PARZIALI FINITO		2,412	0,790	0,790	20,882		20,600			2,738						

SCAVI E BONIFICHE	
STERRO	23,187 m ²
FOSSO	0,497 m ²
RILEVATI	
RILEVATO	11,502 m ²
TERRENO VEGETALE	5,948 m
SOVRASTRUTTURA STRADALE	
STRATO DI USURA	37,122 m
CASSONETTO	37,122 m

SEZIONE N.: 12
 QT. PROGETTO: 623,500
 DIST.PROG.: 75,000
 DIST.PREC.: 2,585
 DIST.SUCC.: 3,515



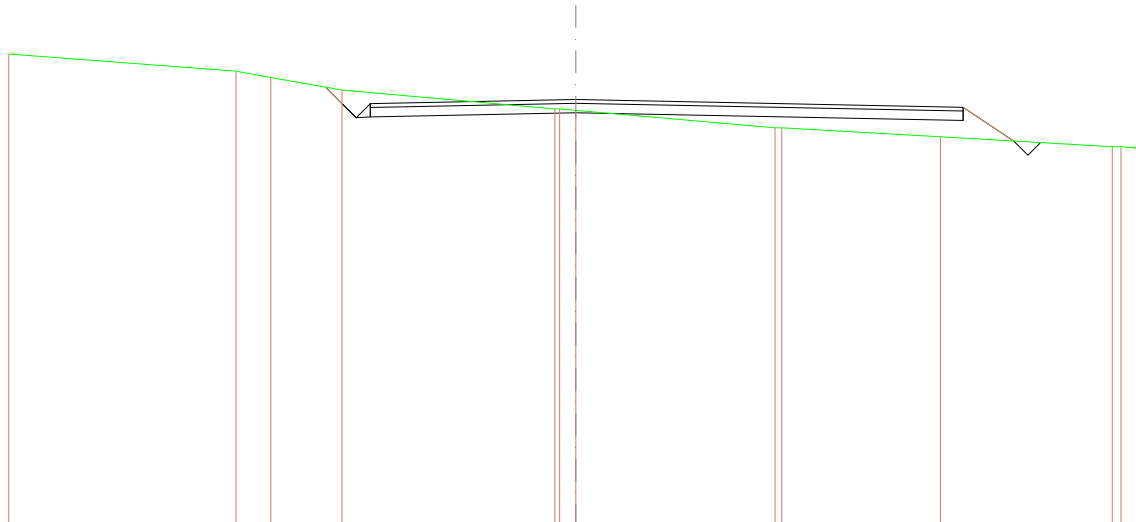
SCALA 1:400

QT.RIF. 601,053

QUOTE TERRENO		625,935		625,000		624,483		624,000 624,000		623,000 622,853		622,000 622,000		621,479		621,000 621,000		620,888				
DIST.PARZIALI TERRENO		11,380		3,481		3,037		10,954		0,683		11,048		0,971		8,873		7,806		1,282		
QUOTE PROGETTO				625,120		623,188		622,418		622,488		623,188		622,900		623,050		622,350		622,890		621,322
DIST.PARZIALI PROGETTO				1,963		0,780		0,780		16,822				20,600				2,651				2,651
QUOTE FINITO				625,120		623,188		622,418		622,488		623,188		622,900		623,050		622,350		622,890		621,322
DIST. PARZIALI FINITO				1,963		0,780		0,780		16,822				20,600				2,651				2,651

SCAVI E BONIFICHE	
STERRO	9,790 m ²
FOSSO	0,500 m ²
RILEVATI	
RILEVATO	12,180 m ²
TERRENO VEGETALE	4,448 m
SOVRASTRUTTURA STRADALE	
STRATO DI USURA	31,370 m
CASSONETTO	31,370 m

SEZIONE N.: 13
 QT. PROGETTO: 623,500
 DIST.PROG.: 78,515
 DIST.PREC.: 3,515
 DIST.SUCC.: 1,973




SCALA 1:400

QT.RIF. 601,031

QUOTE TERRENO	625,000	625,000	624,058	624,000	623,000	622,000	622,000	621,930	621,000	620,998
DIST.PARZIALI TERRENO	12,021	1,840	3,757	11,283	0,849	10,546	6,391	9,083	1,195	
QUOTE PROGETTO				624,182	623,263	622,000	621,000	621,304		
DIST.PARZIALI PROGETTO				0,849	0,178	10,870	20,600	2,676		
QUOTE FINITO				624,182	623,263	622,000	621,000	621,304		
DIST. PARZIALI FINITO				0,849	0,178	10,870	20,600	2,676		

SCAVI E BONIFICHE	
STERRO	1,080 m ²
FOSSO	0,503 m ²
RILEVATI	
RILEVATO	12,932 m ²
TERRENO VEGETALE	3,514 m
SOVRASTRUTTURA STRADALE	
STRATO DI USURA	23,000 m
CASSONETTO	23,000 m

SEZIONE N.: 14
 QT. PROGETTO: 623,500
 DIST.PROG.: 80,488
 DIST.PREC.: 1,973
 DIST.SUCC.: 19,512



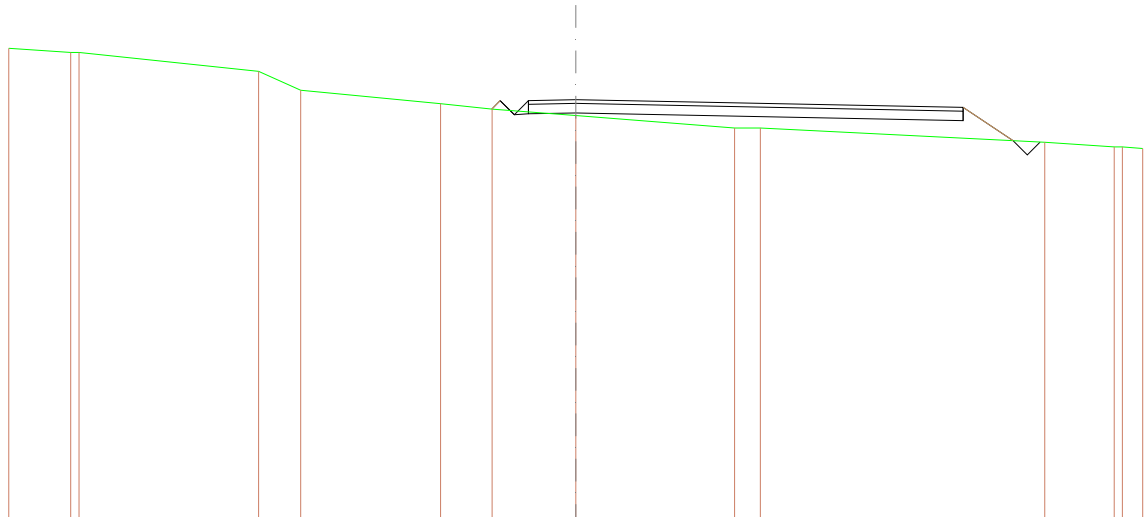
SCALA 1:400

QT.RIF. 601,022

QUOTE TERRENO		626,907	626,000	624,000 624,000	622,895	622,000 622,000	621,000 621,000	620,895
DIST.PARZIALI TERRENO		12,174	4,786	12,619	9,885	0,072	17,885	1,481
QUOTE PROGETTO								
DIST.PARZIALI PROGETTO								
QUOTE FINITO								
DIST. PARZIALI FINITO								

SCAVI E BONIFICHE	
STERRO	0,195 m ²
FOSSO	0,509 m ²
RILEVATI	
RILEVATO	14,801 m ²
TERRENO VEGETALE	3,807 m
SOVRASTRUTTURA STRADALE	
STRATO DI USURA	23,000 m
CASSONETTO	23,000 m

SEZIONE N.: 15
 QT. PROGETTO: 623,500
 DIST.PROG.: 100,000
 DIST.PREC.: 19,512
 DIST.SUCC.: 19,757



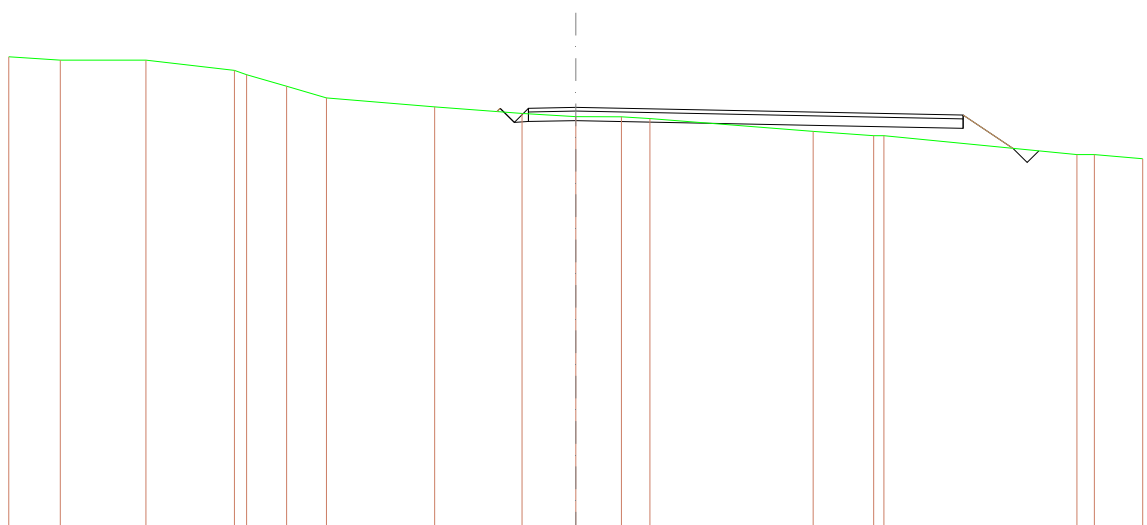
SCALA 1:400

QT.RIF. 601,197

QUOTE TERRENO	620,216	620,000	620,000	625,000	624,000	623,298	623,000	622,900	622,000	622,000	621,244	621,000	621,000	620,917
DIST.PARZIALI TERRENO	3,276		9,504	2,229	7,400	2,731	4,423	6,402	1,365	15,065	3,673	1,073		
QUOTE PROGETTO							623,003	623,450	623,700	623,250	622,450	622,350	622,000	621,329
DIST.PARZIALI PROGETTO							0,790	0,700	2,500	20,500	2,641			
QUOTE FINITO							623,003	623,450	623,700	623,250	622,450	622,350	622,000	621,329
DIST. PARZIALI FINITO							0,790	0,700	2,500	20,500	2,641			

SCAVI E BONIFICHE	
STERRO	2,429 m ²
FOSSO	0,462 m ²
RILEVATI	
RILEVATO	7,100 m ²
TERRENO VEGETALE	3,415 m
SOVRASTRUTTURA STRADALE	
STRATO DI USURA	23,000 m
CASSONETTO	23,000 m

SEZIONE N.: 16
 QT. PROGETTO: 623,500
 DIST.PROG.: 119,757
 DIST.PREC.: 19,757
 DIST.SUCC.: 3,922



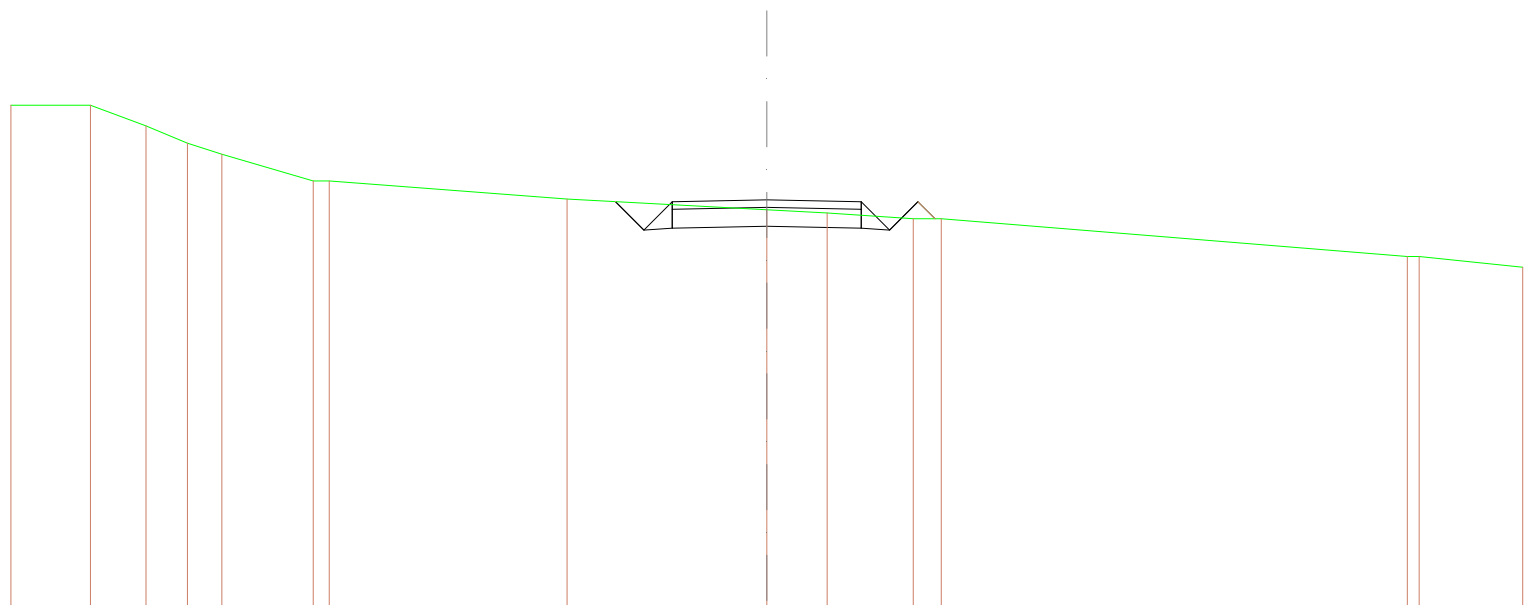
SCALA 1:400

QT.RIF. 601,180

QUOTE TERRENO	620,179	620,000	620,000	620,481	620,231	620,621	620,000	620,822	620,177	620,008	620,000	622,910	622,200	622,000	622,000	621,000	621,000	620,784	
DIST.PARZIALI TERRENO	2,721	4,536	4,883	0,443	2,119	2,106	5,726	4,620	2,846	2,415	1,612	6,633	3,206	10,217	0,693	2,555			
QUOTE PROGETTO									623,775	622,700	622,700	622,700	622,450	622,900		623,090	622,390	622,390	621,351
DIST.PARZIALI PROGETTO									0,795	0,190	2,500		20,600			2,637			
QUOTE FINITO									623,775	622,700	622,450	622,900		623,090		621,351			
DIST. PARZIALI FINITO									0,795	0,190	2,500		20,600			2,637			

SCAVI E BONIFICHE	
STERRO	3,387 m ²
RILEVATI	
RILEVATO	0,199 m ²
TERRENO VEGETALE	0,637 m
SOVRASTRUTTURA STRADALE	
STRATO DI USURA	5,000 m
CASSONETTO	5,000 m

SEZIONE N.: 17
 QT. PROGETTO: 623,500
 DIST.PROG.: 123,679
 DIST.PREC.: 3,922
 DIST.SUCC.: 16,935



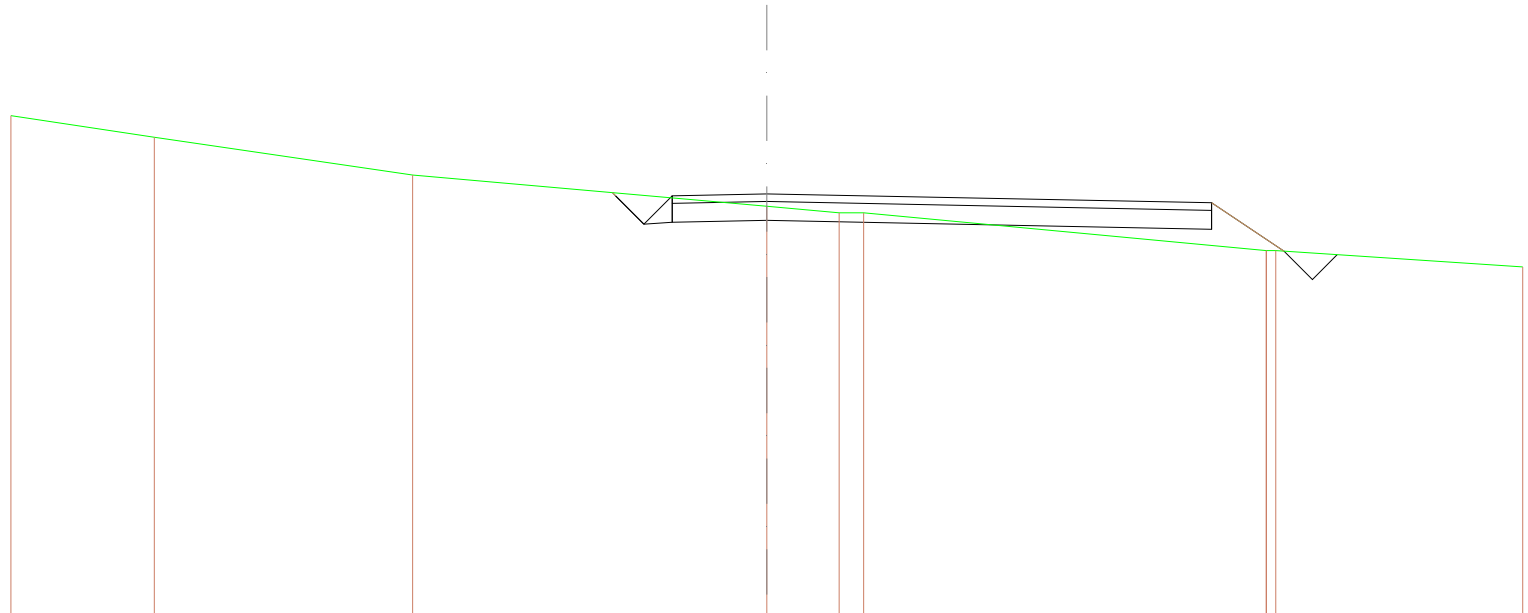
SCALA 1:200

QT.RIF. 612,459

QUOTE TERRENO	626,000	626,000	626,469	626,000	624,707	624,000	624,000	623,519	623,238	623,163	623,000	623,000	622,000	622,000	621,717	
DIST.PARZIALI TERRENO	2,107	1,469	1,087	0,909	2,419	0,421	6,284	5,284	1,596	2,279	0,793	12,332	0,793	2,739		
QUOTE PROGETTO								623,451	623,450	622,700	622,700	623,250	623,250	622,700	623,450	623,000
DIST.PARZIALI PROGETTO								0,793	0,793	2,500	2,500	0,793	0,793	0,469		
QUOTE FINITO								623,451	623,450	622,700	622,700	623,450	623,000			
DIST. PARZIALI FINITO								0,793	0,793	2,500	2,500	0,793	0,793	0,469		

SCAVI E BONIFICHE	
STERRO	3,278 m ²
FOSSO	0,493 m ²
RILEVATI	
RILEVATO	2,348 m ²
TERRENO VEGETALE	2,422 m
SOVRASTRUTTURA STRADALE	
STRATO DI USURA	14,270 m
CASSONETTO	14,270 m

SEZIONE N.: 19
 QT. PROGETTO: 623,500
 DIST.PROG.: 141,064
 DIST.PREC.: 0,450
 DIST.SUCC.: 8,936




SCALA 1:200

QT.RIF. 612,302

QUOTE TERRENO	625,898	625,000	624,000	623,171	623,000	623,000	622,000	622,000	621,998
DIST.PARZIALI TERRENO	3,796	6,635	9,969	1,916	0,946	10,663	6,532		
QUOTE PROGETTO				623,632	622,450	622,700	622,750	623,295	621,998
DIST.PARZIALI PROGETTO				0,780	0,780	2,500	11,770	1,916	
QUOTE FINITO				623,632	622,450	622,700	622,450	623,295	621,998
DIST. PARZIALI FINITO				0,780	0,780	2,500	11,770	1,916	

SCAVI E BONIFICHE	
STERRO	1,641 m ²
FOSSO	0,509 m ²
RILEVATI	
RILEVATO	4,385 m ²
TERRENO VEGETALE	2,621 m
SOVRASTRUTTURA STRADALE	
STRATO DI USURA	14,337 m
CASSONETTO	14,337 m

SEZIONE N.: 20
 QT. PROGETTO: 623,500
 DIST.PROG.: 150,000
 DIST.PREC.: 8,936
 DIST.SUCC.: 5,078




SCALA 1:200

QT.RIF. 612,335

QUOTE TERRENO	625,728	625,000	624,000	623,825	623,000	623,000	622,550	622,000	622,000	621,872	621,861
DIST.PARZIALI TERRENO	3,767	4,186	5,822	6,031	4,263	6,418	0,670	2,794	5,824		
QUOTE PROGETTO					623,341	622,450	622,700	622,750	623,250	623,450	622,800
DIST.PARZIALI PROGETTO					0,780	0,780	2,500	11,837	2,052		
QUOTE FINITO					623,341	622,450	622,700	622,450	623,000	623,283	621,865
DIST. PARZIALI FINITO					0,780	0,780	2,500	11,837	2,052		

SCAVI E BONIFICHE	
STERRO	1,092 m ²
FOSSO	0,505 m ²
RILEVATI	
RILEVATO	6,405 m ²
TERRENO VEGETALE	3,074 m
SOVRASTRUTTURA STRADALE	
STRATO DI USURA	14,374 m
CASSONETTO	14,374 m

SEZIONE N.: 21
 QT. PROGETTO: 623,500
 DIST.PROG.: 155,078
 DIST.PREC.: 5,078
 DIST.SUCC.: 2,672



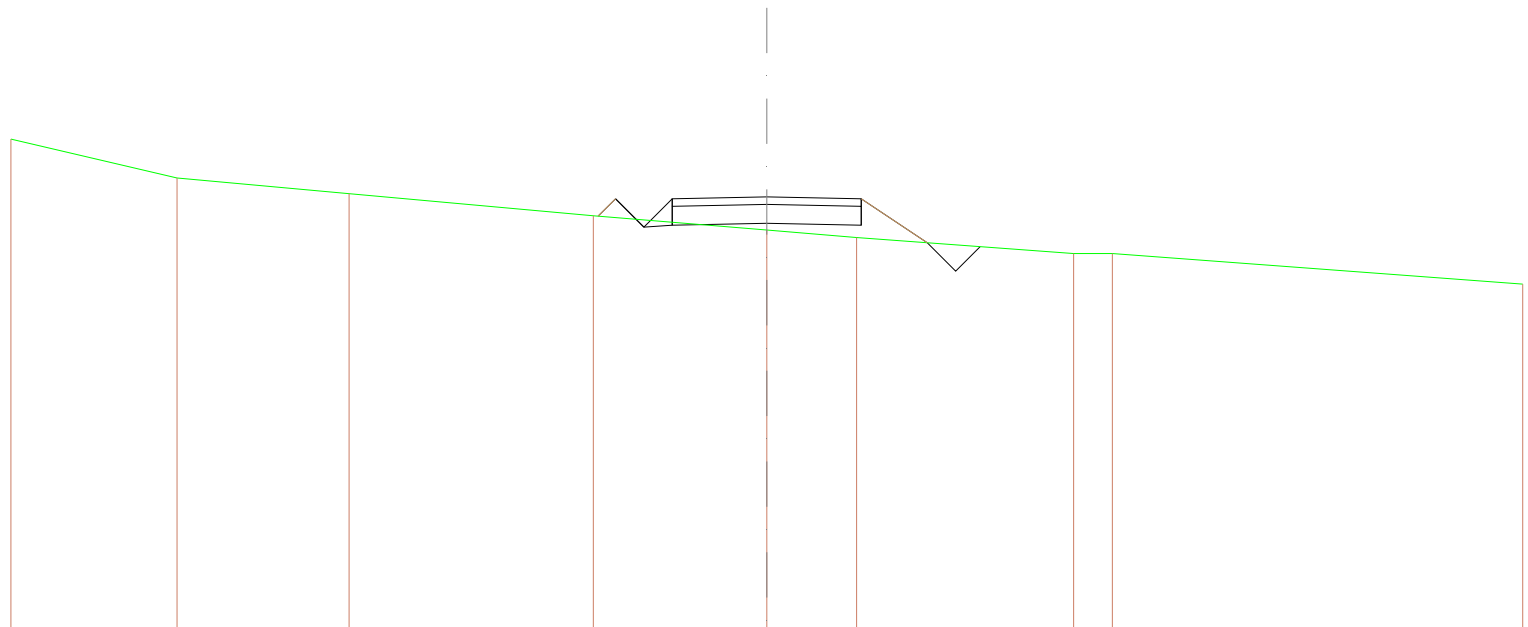
SCALA 1:200

QT.RIF. 612,191

QUOTE TERRENO	625,632	625,000	624,000 624,000	10,813	623,000 623,000 622,905	5,318	622,508	2,971	622,000 621,998	5,404	621,877	5,382	621,412	
DIST.PARZIALI TERRENO	3,686	3,985	0,985		0,434 0,886				0,825					
QUOTE PROGETTO					622,287 622,460	0,780	622,700	0,780	622,750 622,250 622,450	2,500	622,900	622,683 622,283	2,343	621,700
DIST.PARZIALI PROGETTO											11,874			2,343
QUOTE FINITO					622,287 622,460	0,780	622,700	0,780	622,450	2,500	622,900	622,283	2,343	621,700
DIST. PARZIALI FINITO											11,874			2,343

SCAVI E BONIFICHE	
STERRO	0,151 m ²
FOSSO	0,486 m ²
RILEVATI	
RILEVATO	1,953 m ²
TERRENO VEGETALE	2,752 m
SOVRASTRUTTURA STRADALE	
STRATO DI USURA	5,000 m
CASSONETTO	5,000 m

SEZIONE N.: 23
 QT. PROGETTO: 623,500
 DIST.PROG.: 171,092
 DIST.PREC.: 13,342
 DIST.SUCC.: 3,908



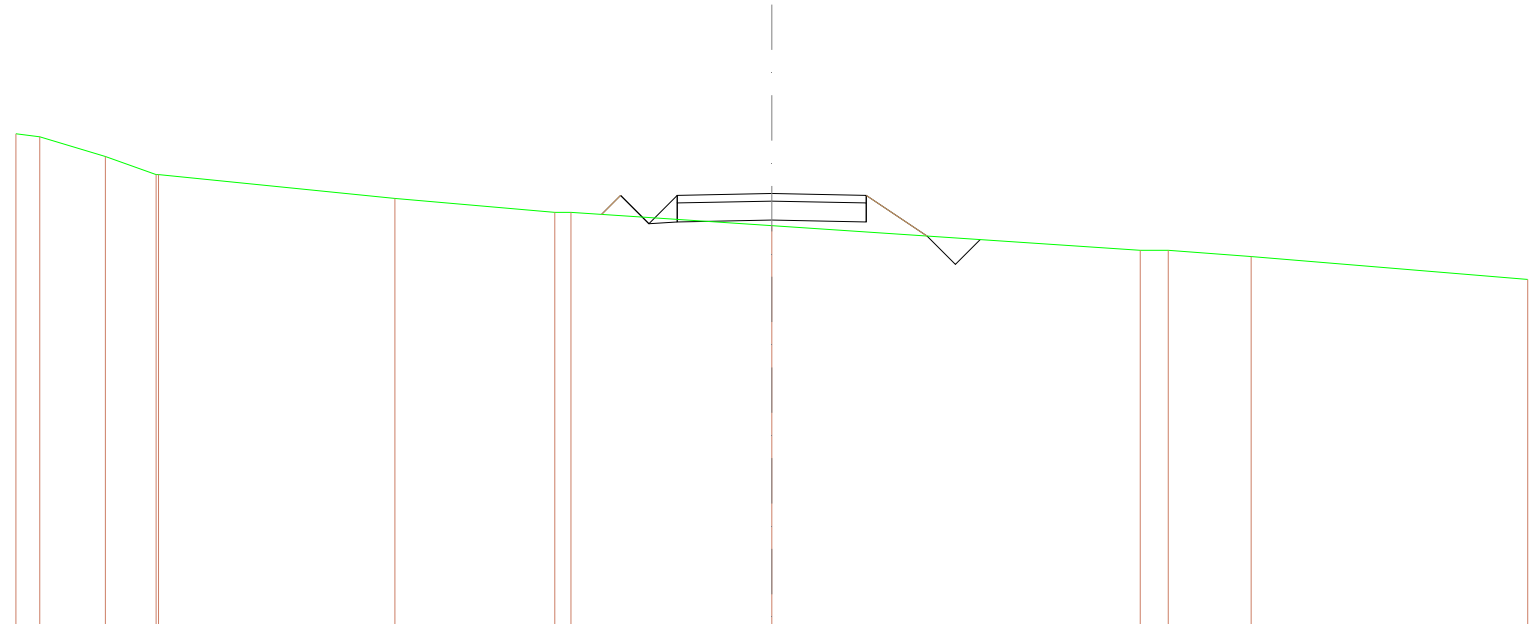
SCALA 1:200

QT.RIF. 612,009

QUOTE TERRENO	626,028	624,000	623,882	623,000	622,824	622,421	622,000	622,000	621,182
DIST.PARZIALI TERRENO	4,388	4,551	6,461	4,580	2,379	5,742	1,023	10,867	
QUOTE PROGETTO				622,989 623,450	622,700 622,700 623,250 623,450	622,800	622,780 623,450	622,284	
DIST.PARZIALI PROGETTO				0,441 0,780	0,780 2,500	2,500	1,748		
QUOTE FINITO				622,989 623,450	622,700 623,450	623,000	623,450	622,284	
DIST. PARZIALI FINITO				0,441 0,780	0,780 2,500	2,500	1,748		

SCAVI E BONIFICHE	
STERRO	0,124 m ²
FOSSO	0,492 m ²
RILEVATI	
RILEVATO	1,721 m ²
TERRENO VEGETALE	2,648 m
SOVRASTRUTTURA STRADALE	
STRATO DI USURA	5,000 m
CASSONETTO	5,000 m

SEZIONE N.: 24
 QT. PROGETTO: 623,500
 DIST.PROG.: 175,000
 DIST.PREC.: 3,908
 DIST.SUCC.: 25,000



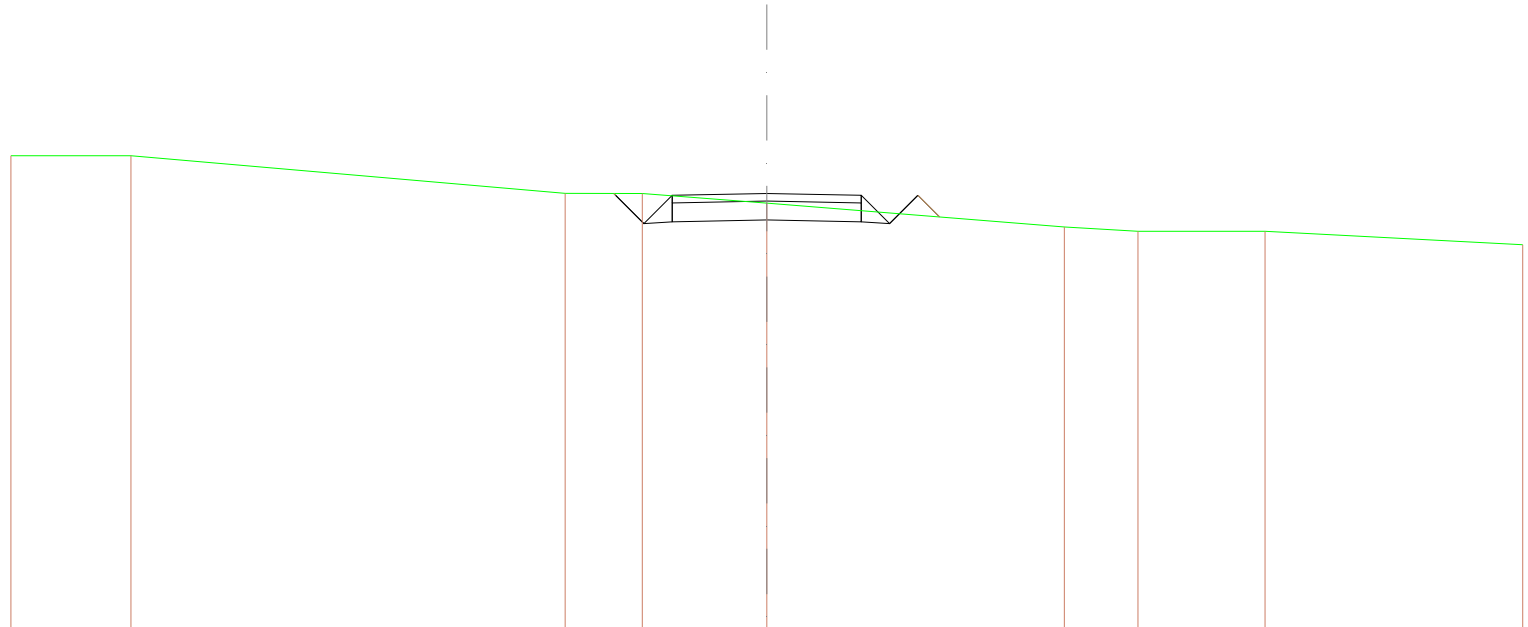
SCALA 1:200

QT.RIF. 612,055

QUOTE TERRENO	625,079 625,000	624,179 624,000	623,370	623,000 623,000	622,800	622,000 622,000	621,805	621,290			
DIST.PARZIALI TERRENO	0,884	1,736	1,342	6,254	4,230	0,459	5,313	9,750	0,789	2,193	7,317
QUOTE PROGETTO						622,947 623,450	622,700 622,750 623,250 623,450	622,800	622,750 623,450	622,378	
DIST.PARZIALI PROGETTO						0,885	0,789	2,500	2,500	1,811	
QUOTE FINITO						622,947 623,450	622,700 623,450	622,800	623,450	622,378	
DIST. PARZIALI FINITO						0,885	0,789	2,500	2,500	1,811	

SCAVI E BONIFICHE	
STERRO	3,455 m ²
RILEVATI	
RILEVATO	0,279 m ²
TERRENO VEGETALE	0,878 m
SOVRASTRUTTURA STRADALE	
STRATO DI USURA	5,000 m
CASSONETTO	5,000 m

SEZIONE N.: 27
 QT. PROGETTO: 623,003
 DIST.PROG.: 225,000
 DIST.PREC.: 12,917
 DIST.SUCC.: 10,922



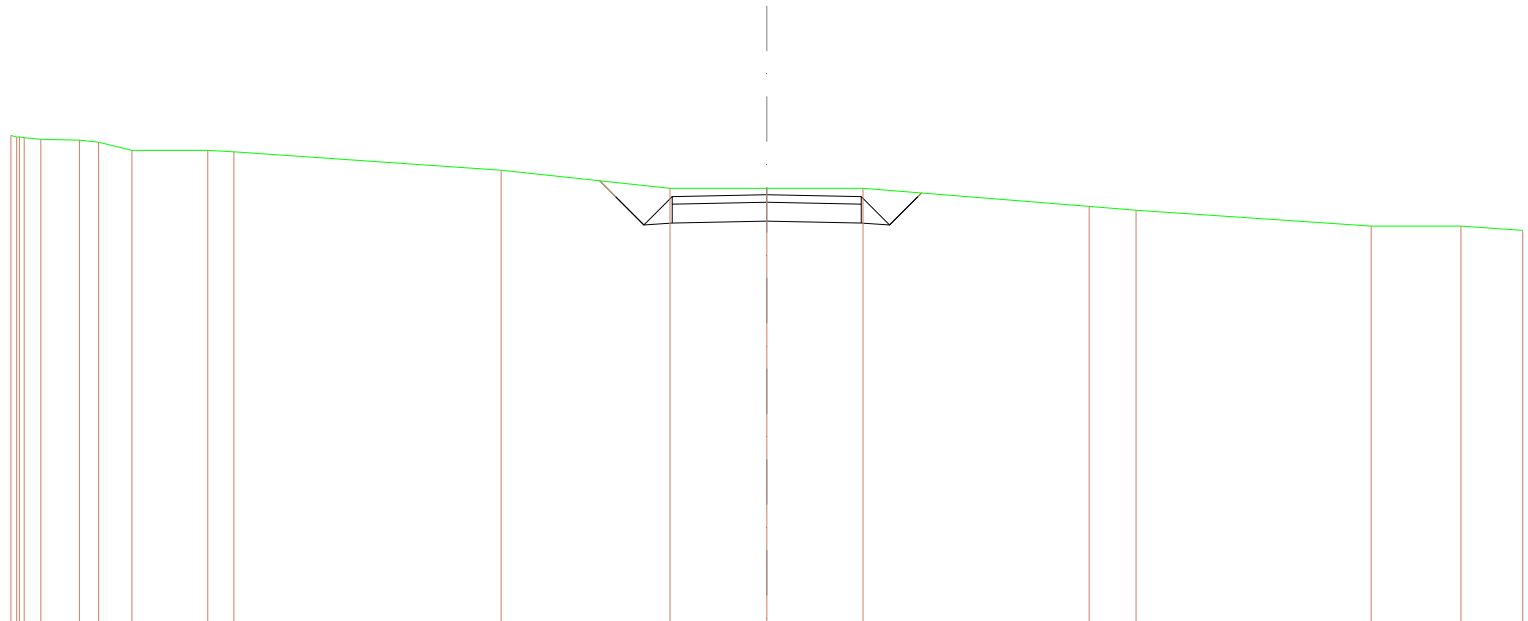
SCALA 1:200

QT.RIF. 611,422

QUOTE TERRENO	624,000	624,000	623,005	623,000	622,746	622,117	622,000	622,000	621,646
DIST.PARZIALI TERRENO	3,177	11,481	2,037	3,236	7,874	1,950	3,358	6,818	
QUOTE PROGETTO				623,002 622,993 622,203 622,203 622,783 622,493	622,303	622,293 622,193 622,203 622,993 622,381			
DIST.PARZIALI PROGETTO			0,780 0,780	2,500	2,500	0,780 0,780 0,672			
QUOTE FINITO			623,002 622,993 622,203 622,993	622,003	622,993 622,203 622,993 622,381				
DIST. PARZIALI FINITO			0,780 0,780	2,500	2,500	0,780 0,780 0,672			

SCAVI E BONIFICHE	
STERRO	6,902 m ²
RILEVATI	
TERRENO VEGETALE	0,730 m
SOVRASTRUTTURA STRADALE	
STRATO DI USURA	5,000 m
CASSONETTO	5,000 m

SEZIONE N.: 28
 QT. PROGETTO: 622,829
 DIST.PROG.: 235,922
 DIST.PREC.: 10,922
 DIST.SUCC.: 14,078



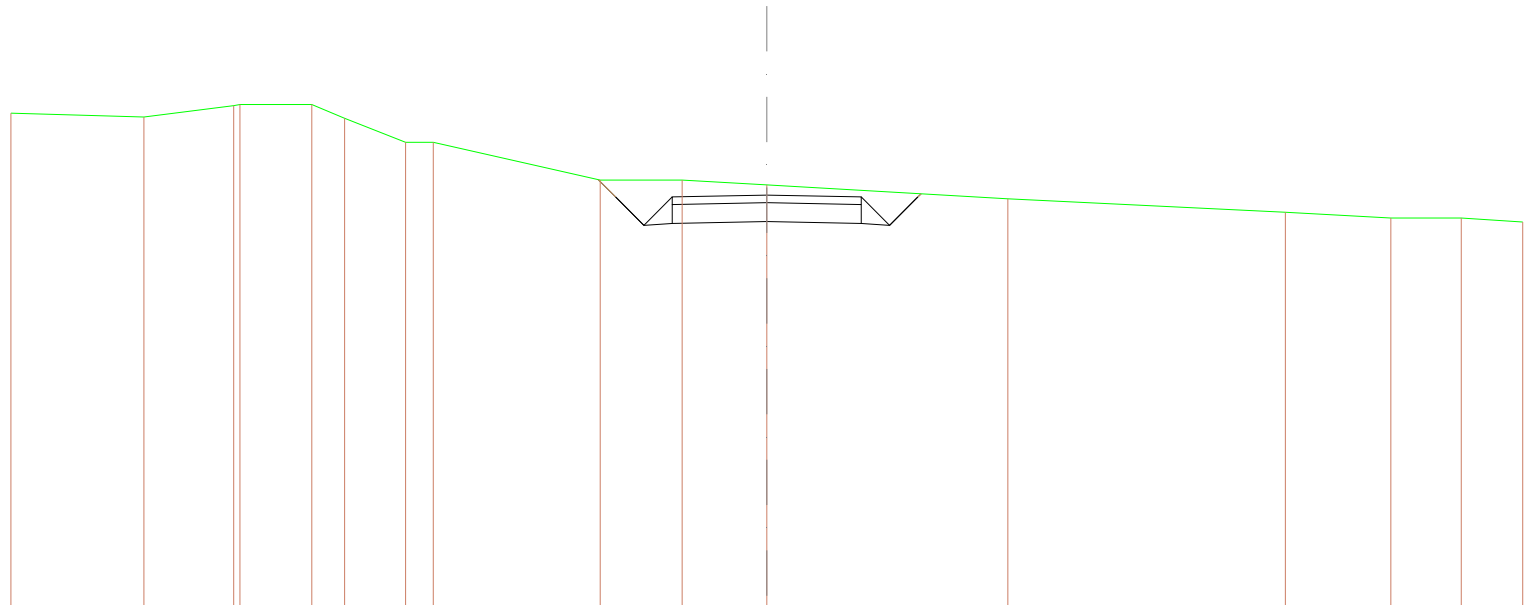
SCALA 1:200

QT.RIF. 611,441

QUOTE TERRENO	624,508 624,503 624,498 624,493 624,488	624,274 624,216 624,000	624,000 623,965	623,477	623,000	623,000	623,000	622,822	622,416	622,000	622,000	621,685
DIST.PARZIALI TERRENO	0,441 1,021 0,698 0,678	2,010	0,686	7,073	4,488	2,580	2,546	5,984	1,241	6,221	2,374	1,634
QUOTE PROGETTO					623,189 622,779 622,029 622,079	622,129	622,079 622,029 622,779 622,676					
DIST.PARZIALI PROGETTO					0,440 0,780 0,780	2,500	2,500	0,780 0,780				
QUOTE FINITO					623,189 622,779 622,029 622,779	622,629	622,779 622,029 622,779 622,676					
DIST. PARZIALI FINITO					0,440 0,780 0,780	2,500	2,500	0,780 0,780				

SCAVI E BONIFICHE	
STERRO	7,587 m ²
RILEVATI	
TERRENO VEGETALE	0,764 m
SOVRASTRUTTURA STRADALE	
STRATO DI USURA	5,000 m
CASSONETTO	5,000 m

SEZIONE N.: 29
 QT. PROGETTO: 622,605
 DIST.PROG.: 250,000
 DIST.PREC.: 14,078
 DIST.SUCC.: 9,760



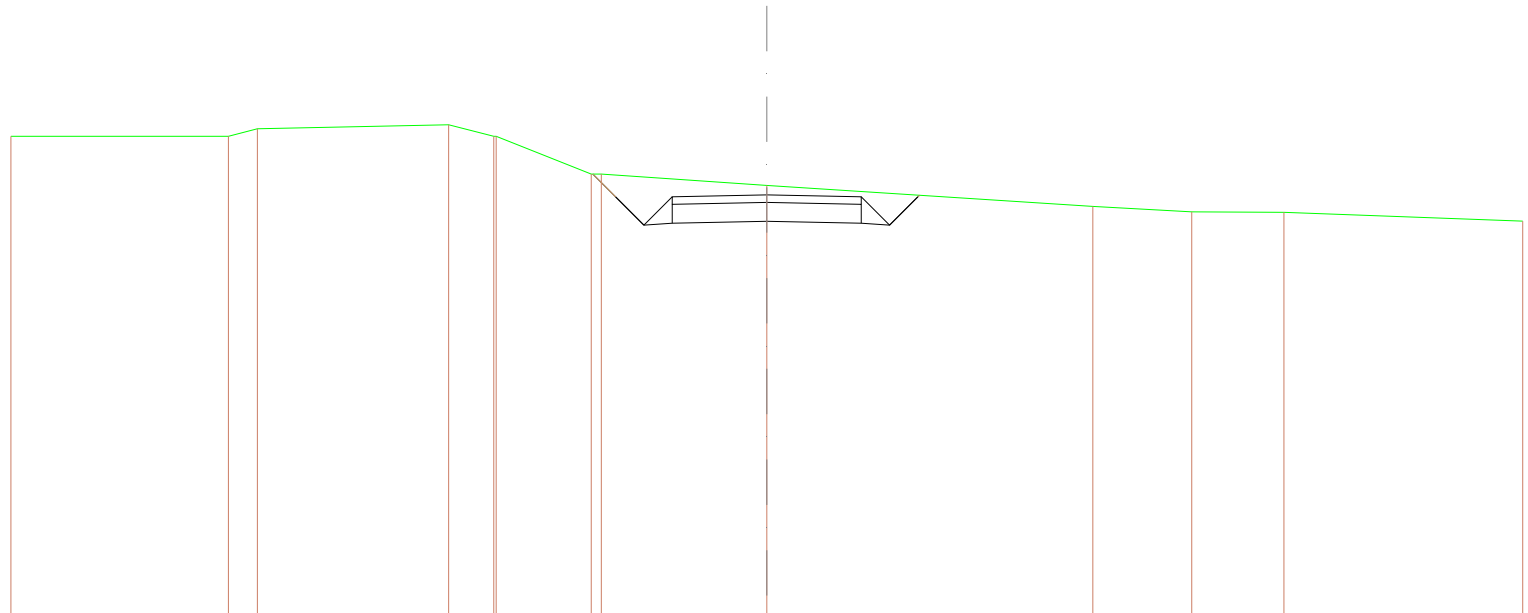
SCALA 1:200

QT.RIF. 611,702

QUOTE TERRENO	624,771	624,671	624,568 625,000	625,000	624,638	624,000 624,000	4,420	623,000	623,000	622,876	622,605	622,182	622,000	622,000	621,880
DIST.PARZIALI TERRENO	3,619	2,377	1,802	0,868	1,615	0,780	4,420	2,167	2,238	6,377	7,346	2,787	1,885	1,624	
QUOTE PROGETTO								623,012 622,655	621,805 621,655	621,605	621,605	621,605 621,605 622,655 622,658			
DIST.PARZIALI PROGETTO								0,467 0,780	0,780	2,500	2,500	0,780 0,780			
QUOTE FINITO								623,012 622,655	621,805 622,655	622,605	622,605	622,655 621,605 622,655 622,658			
DIST. PARZIALI FINITO								0,467 0,780	0,780	2,500	2,500	0,780 0,780			

SCAVI E BONIFICHE	
STERRO	7,644 m ²
RILEVATI	
TERRENO VEGETALE	0,906 m
SOVRASTRUTTURA STRADALE	
STRATO DI USURA	5,000 m
CASSONETTO	5,000 m

SEZIONE N.: 30
 QT. PROGETTO: 622,450
 DIST.PROG.: 259,760
 DIST.PREC.: 9,760
 DIST.SUCC.: 15,240



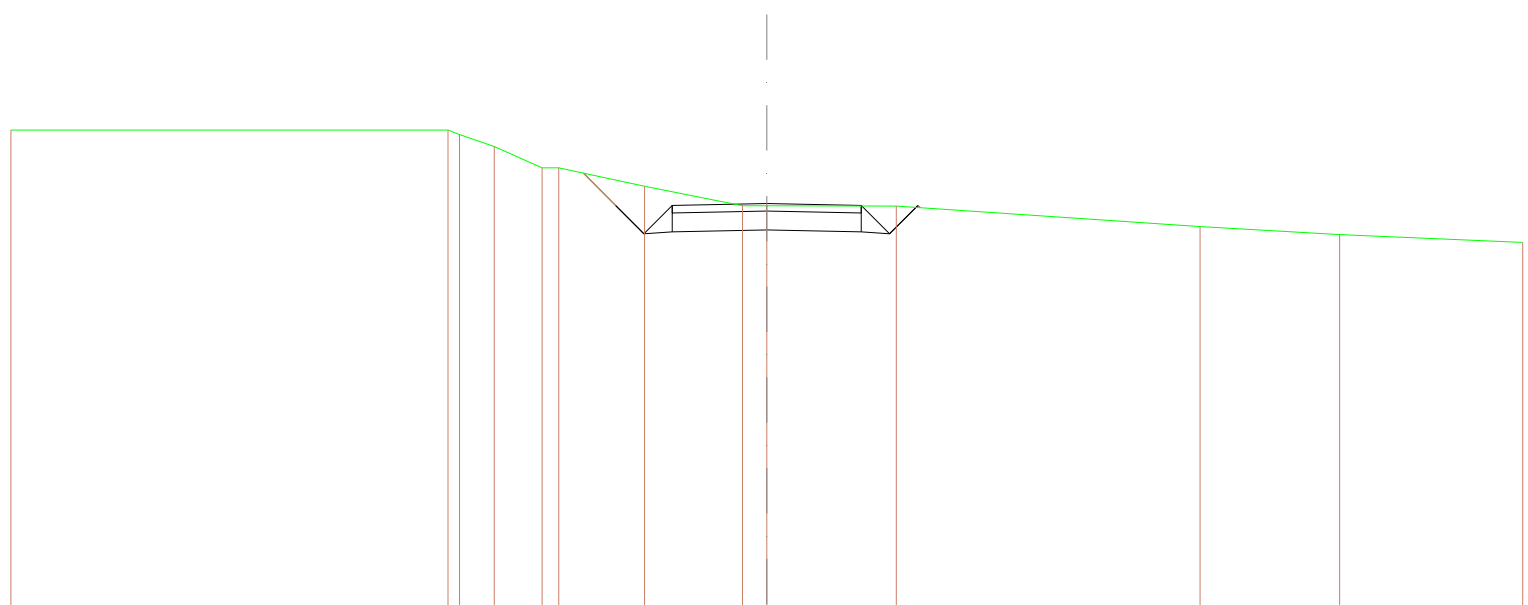
SCALA 1:200

QT.RIF. 611,278

QUOTE TERRENO	624,000	624,000	624,201	624,306	624,405	624,400	625,000	625,000	622,701	622,143	622,000	621,999	621,764
DIST.PARZIALI TERRENO	5,767	0,794	5,080	1,195	2,517	4,379	8,626	2,616	2,440	6,316			
QUOTE PROGETTO							623,000	622,400	621,850	621,700	622,400	622,400	
DIST.PARZIALI PROGETTO							0,660	0,780	0,780	2,500	2,500	0,780	0,780
QUOTE FINITO							623,000	622,400	621,850	622,400	622,400	622,400	
DIST. PARZIALI FINITO							0,660	0,780	0,780	2,500	2,500	0,780	0,780

SCAVI E BONIFICHE	
STERRO	6,341 m ²
RILEVATI	
RILEVATO	0,003 m ²
TERRENO VEGETALE	1,292 m
SOVRASTRUTTURA STRADALE	
STRATO DI USURA	5,000 m
CASSONETTO	5,000 m

SEZIONE N.: 31
 QT. PROGETTO: 622,059
 DIST.PROG.: 275,000
 DIST.PREC.: 15,240
 DIST.SUCC.: 17,185



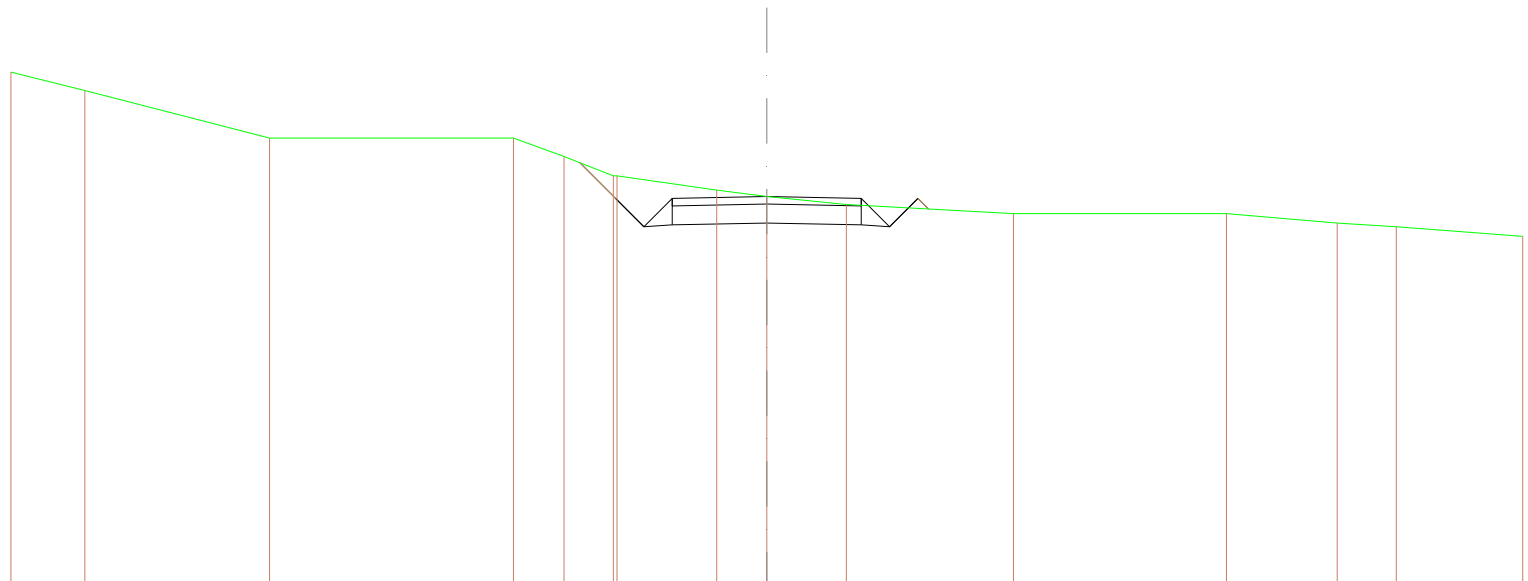
SCALA 1:200

QT.RIF. 611,114

QUOTE TERRENO	624,000	624,000	623,861	623,864	623,000	623,000	622,817	622,000	622,000	621,891	621,446	621,237	621,029
DIST.PARZIALI TERRENO		11,688	0,895	0,917	1,286	0,439	2,272	2,590	0,942	3,426	5,040	3,893	4,841
QUOTE PROGETTO							622,861	622,009	621,259	621,309	622,009	621,259	622,009
DIST.PARZIALI PROGETTO							0,689	0,780	0,780	2,500	2,500	0,780	0,780
QUOTE FINITO							622,861	622,009	621,259	622,009	621,259	622,009	621,946
DIST. PARZIALI FINITO							0,689	0,780	0,780	2,500	2,500	0,780	0,780

SCAVI E BONIFICHE	
STERRO	6,088 m ²
RILEVATI	
RILEVATO	0,070 m ²
TERRENO VEGETALE	1,735 m
SOVRASTRUTTURA STRADALE	
STRATO DI USURA	5,000 m
CASSONETTO	5,000 m

SEZIONE N.: 32
 QT. PROGETTO: 621,454
 DIST.PROG.: 292,185
 DIST.PREC.: 17,185



SCALA 1:200

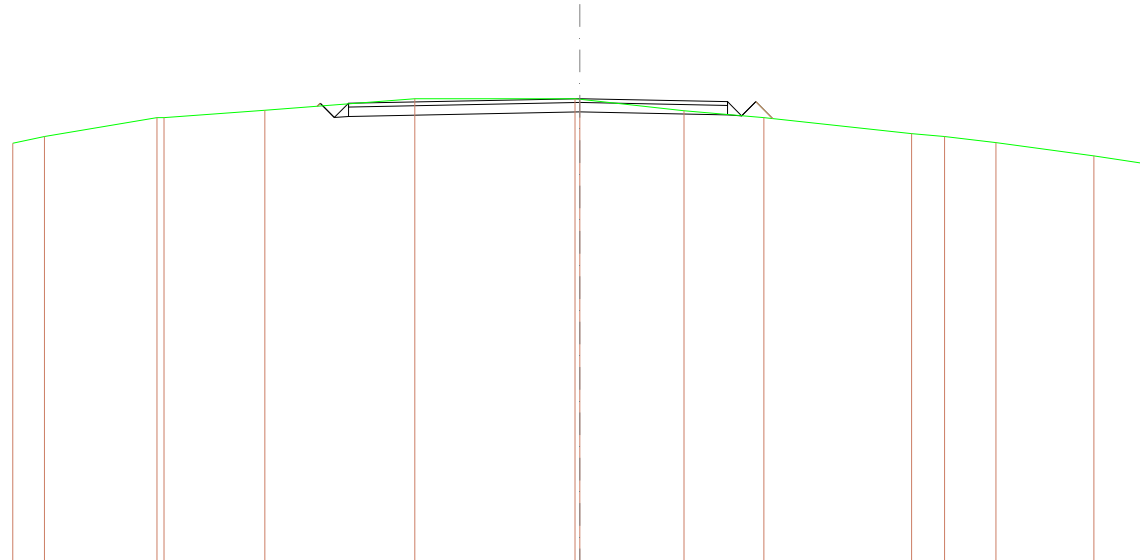
QT.RIF. 611,172

QUOTE TERRENO	620,745	620,257	620,000	620,000	622,015	622,000	622,000	621,623	621,463	621,243	621,000	620,000	620,783	620,696	620,399
DIST.PARZIALI TERRENO	1,959	4,884	6,465	1,339	1,301	2,636	1,325	2,107	4,420	5,637	2,829	1,564	3,342		
QUOTE PROGETTO					622,350	621,404	620,654	621,404	620,784	620,704	621,404	620,654	621,404	621,124	
DIST.PARZIALI PROGETTO					0,947	0,780	0,780	2,500	2,500	0,780	0,780				
QUOTE FINITO					622,350	621,404	620,654	621,404	621,464	621,404	620,654	621,404	621,124		
DIST. PARZIALI FINITO					0,947	0,780	0,780	2,500	2,500	0,780	0,780				

ASSE 3

SCAVI E BONIFICHE	
STERRO	12,858 m ²
RILEVATI	
RILEVATO	0,680 m ²
TERRENO VEGETALE	1,485 m
SOVRASTRUTTURA STRADALE	
STRATO DI USURA	20,055 m
CASSONETTO	20,055 m

SEZIONE N.: 4
 QT. PROGETTO: 634,000
 DIST.PROG.: 27,365
 DIST.PREC.: 2,365
 DIST.SUCC.: 3,017




SCALA 1:400

QT.RIF. 609,475

QUOTE TERRENO	651,844 652,000	653,000 653,000	653,398	654,000	654,000 653,972	653,983	653,000	652,149 652,000	651,873	650,871	650,851	
DIST.PARZIALI TERRENO	1,871	5,956	5,333	7,941	6,477	5,513	4,228	7,820	1,747	2,719	5,181	2,794
QUOTE PROGETTO												
DIST.PARZIALI PROGETTO				633,600 633,755 633,755 633,755 633,055 633,055	12,238	633,300	7,817	633,144 633,644 633,644 633,094 633,644 633,644				
QUOTE FINITO												
DIST. PARZIALI FINITO				633,600 633,755 633,755 633,755 633,055 633,055	12,238	634,000	7,817	633,844 633,094 633,844 633,844				

SCAVI E BONIFICHE	
STERRO	13,051 m ²
RILEVATI	
RILEVATO	0,134 m ²
TERRENO VEGETALE	0,801 m
SOVRASTRUTTURA STRADALE	
STRATO DI USURA	15,856 m
CASSONETTO	15,856 m

SEZIONE N.: 5
 QT. PROGETTO: 634,000
 DIST.PROG.: 30,382
 DIST.PREC.: 3,017
 DIST.SUCC.: 12,687




SCALA 1:400

QT.RIF. 609,527

QUOTE TERRENO		651,851	652,000	653,000	653,000	654,000	654,000	654,000	653,165	653,000	652,837	652,000	650,871	650,655
DIST.PARZIALI TERRENO		2,027	6,445	12,903		8,463	1,020	7,445	1,369	1,859	9,364	7,390	1,884	
QUOTE PROGETTO					633,485 632,783 633,033		633,300	633,200 633,200 633,651						
DIST.PARZIALI PROGETTO					0,780 0,292	13,368		2,600	0,780 0,780					
QUOTE FINITO					633,485 632,783 633,733		634,000	633,650 633,650 633,651						
DIST. PARZIALI FINITO					0,780 0,292	13,368		2,600	0,780 0,780					

SCAVI E BONIFICHE	
STERRO	22,944 m ²
RILEVATI	
RILEVATO	0,193 m ²
TERRENO VEGETALE	0,779 m
SOVRASTRUTTURA STRADALE	
STRATO DI USURA	25,769 m
CASSONETTO	25,769 m

SEZIONE N.: 7
 QT. PROGETTO: 634,000
 DIST.PROG.: 46,436
 DIST.PREC.: 3,367
 DIST.SUCC.: 4,046



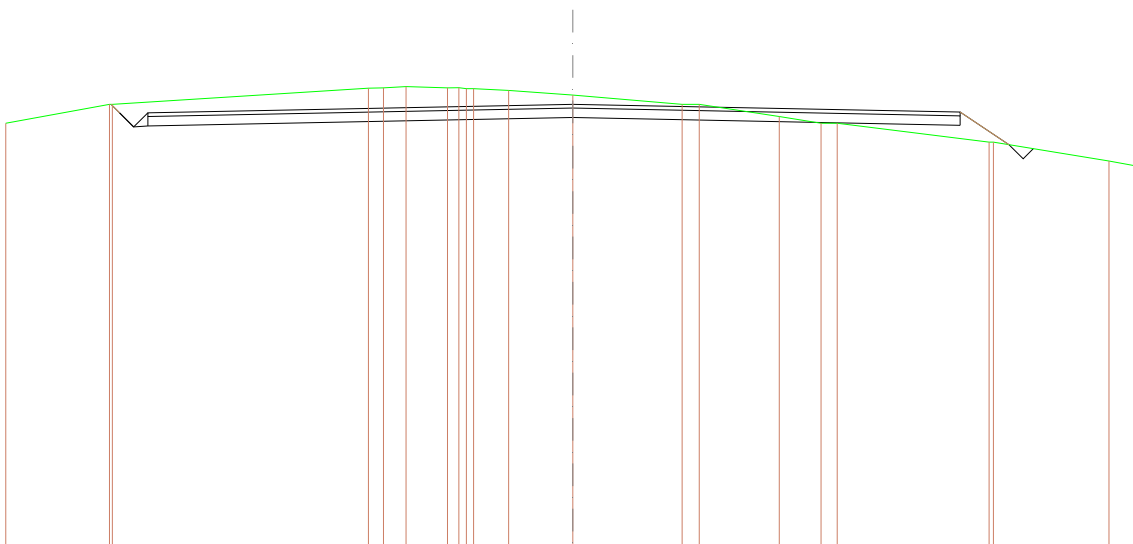
SCALA 1:400

QT.RIF. 609,560

QUOTE TERRENO		632,133	633,000	634,000	634,000	634,000	634,000	633,208	633,000	633,000	632,905	632,000	631,000	630,720
DIST.PARZIALI TERRENO		4,474	7,597	17,929	4,895	6,827	2,186	1,791	1,087	6,410	5,628	1,487		
QUOTE PROGETTO			633,034 632,795 632,795 632,635		633,300	633,290 633,290 633,390 634,000								
DIST.PARZIALI PROGETTO			0,790 0,790	23,269	2,600	0,790 0,790								
QUOTE FINITO			633,034 632,795 632,795 633,635		634,000	633,650 633,650 633,650 634,000								
DIST. PARZIALI FINITO			0,790 0,790	23,269	2,600	0,790 0,790								

SCAVI E BONIFICHE	
STERRO	45,754 m ²
FOSSO	0,404 m ²
RILEVATI	
RILEVATO	4,160 m ²
TERRENO VEGETALE	3,744 m
SOVRASTRUTTURA STRADALE	
STRATO DI USURA	42,983 m
CASSONETTO	42,983 m

SEZIONE N.: 9
 QT. PROGETTO: 634,000
 DIST.PROG.: 73,056
 DIST.PREC.: 22,574
 DIST.SUCC.: 5,094



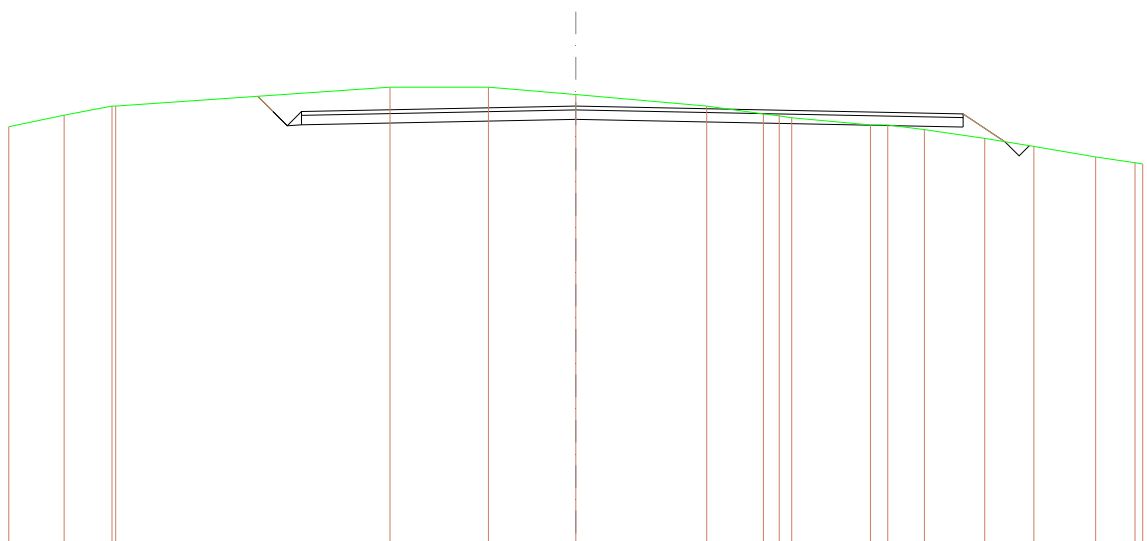
SCALA 1:400

QT.RIF. 610,619

QUOTE TERRENO	633,001	634,000	634,000	634,681	634,686	634,687	634,687	634,688	634,688	634,689	634,000	634,000	633,960	633,000	633,000	632,000	632,000	631,000	630,701
DIST.PARZIALI TERRENO	5,481	13,548	0,798	1,191	2,200	0,690	1,859	3,389	5,785	0,912	4,229	2,217	0,691	8,041	6,114	1,423			
QUOTE PROGETTO	634,000	632,800	632,800	633,300	633,300	632,800	632,800	631,896											
DIST.PARZIALI PROGETTO	0,798	22,483	0,798	0,798	22,483	0,798	0,798	20,600	20,600	0,798	2,585	2,585	0,798						
QUOTE FINITO	634,000	632,800	632,800	633,300	633,300	632,800	632,800	631,896											
DIST. PARZIALI FINITO	0,798	22,483	0,798	0,798	22,483	0,798	0,798	20,600	20,600	0,798	2,585	2,585	0,798						

SCAVI E BONIFICHE	
STERRO	38,402 m ²
FOSSO	0,404 m ²
RILEVATI	
RILEVATO	2,015 m ²
TERRENO VEGETALE	3,801 m
SOVRASTRUTTURA STRADALE	
STRATO DI USURA	35,017 m
CASSONETTO	35,017 m

SEZIONE N.: 10
 QT. PROGETTO: 634,000
 DIST.PROG.: 78,150
 DIST.PREC.: 5,094
 DIST.SUCC.: 1,688



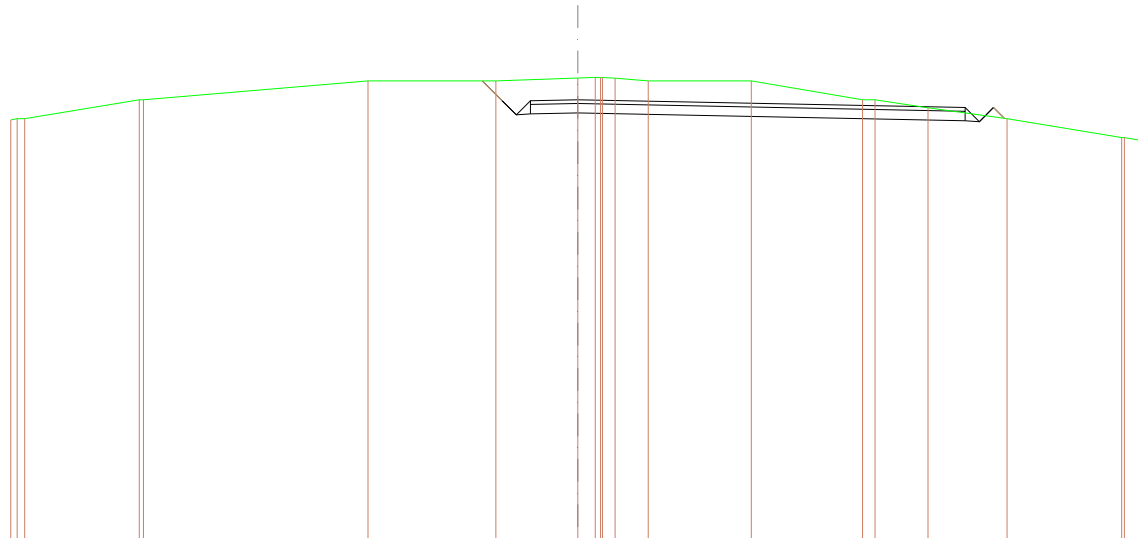
SCALA 1:400

QT.RIF. 610,768

QUOTE TERRENO		632,712	633,622	634,000	634,000	635,000	635,000	634,008	634,000	633,698	633,482	633,385	633,000	633,000	632,764	632,290	631,895	631,207	631,000	630,935
DIST.PARZIALI TERRENO		2,929	2,629	14,512		5,213	4,821	6,994	2,994	0,295	0,295	4,187	0,493	1,942	3,193	2,602	3,265	2,067		
QUOTE PROGETTO								634,300								632,690	632,690	632,115		
DIST.PARZIALI PROGETTO						14,517		20,600								2,211				
QUOTE FINITO								634,000								633,690	632,115			
DIST. PARZIALI FINITO						14,517		20,600								2,211				

SCAVI E BONIFICHE	
STERRO	37,369 m ²
RILEVATI	
RILEVATO	0,246 m ²
TERRENO VEGETALE	2,291 m
SOVRASTRUTTURA STRADALE	
STRATO DI USURA	23,000 m
CASSONETTO	23,000 m

SEZIONE N.: 12
 QT. PROGETTO: 634,000
 DIST.PROG.: 100,000
 DIST.PREC.: 20,163
 DIST.SUCC.: 23,482



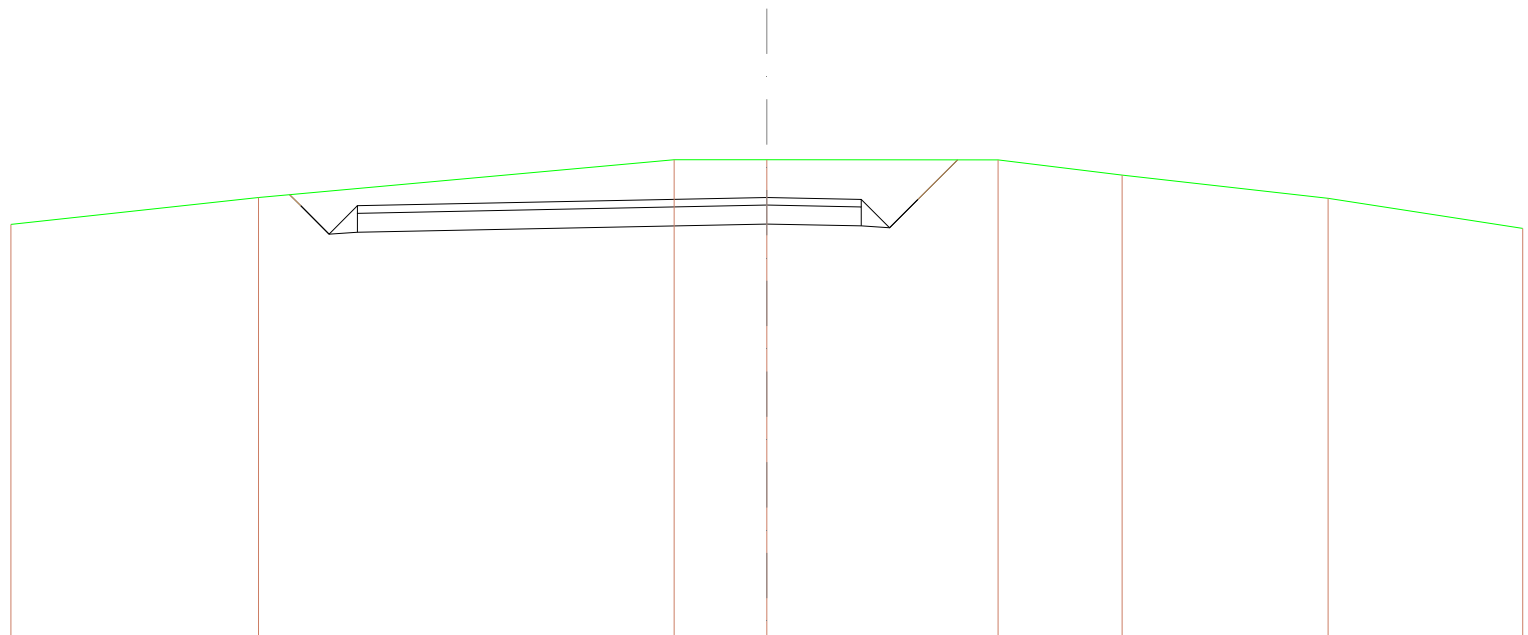
SCALA 1:400

QT.RIF. 610,697

QUOTE TERRENO	632,633 633,000 633,000	634,000 634,000	635,000	635,000	635,000	635,147 635,188 635,188 635,174 635,138 635,000	635,000	635,000	634,000 634,000	633,879	633,000	632,000 632,000 631,815
DIST.PARZIALI TERRENO	6,059	11,887	6,785	4,334	0,285 0,289 1,749	5,468	5,889	0,681 2,800	4,182	6,064	1,078	
QUOTE PROGETTO					635,000 633,950 633,200 633,250	633,300					632,950 632,940 633,020	
DIST.PARZIALI PROGETTO					1,690 0,780 0,780	2,500	20,500				0,780 0,780	
QUOTE FINITO					635,000 633,950 633,200 633,950	634,000					633,950 632,940 633,020	
DIST. PARZIALI FINITO					1,690 0,780 0,780	2,500	20,500				0,780 0,780	

SCAVI E BONIFICHE	
STERRO	25,100 m ²
RILEVATI	
TERRENO VEGETALE	1,894 m
SOVRASTRUTTURA STRADALE	
STRATO DI USURA	13,330 m
CASSONETTO	13,330 m

SEZIONE N.: 16
 QT. PROGETTO: 634,000
 DIST.PROG.: 141,143
 DIST.PREC.: 2,637
 DIST.SUCC.: 8,857



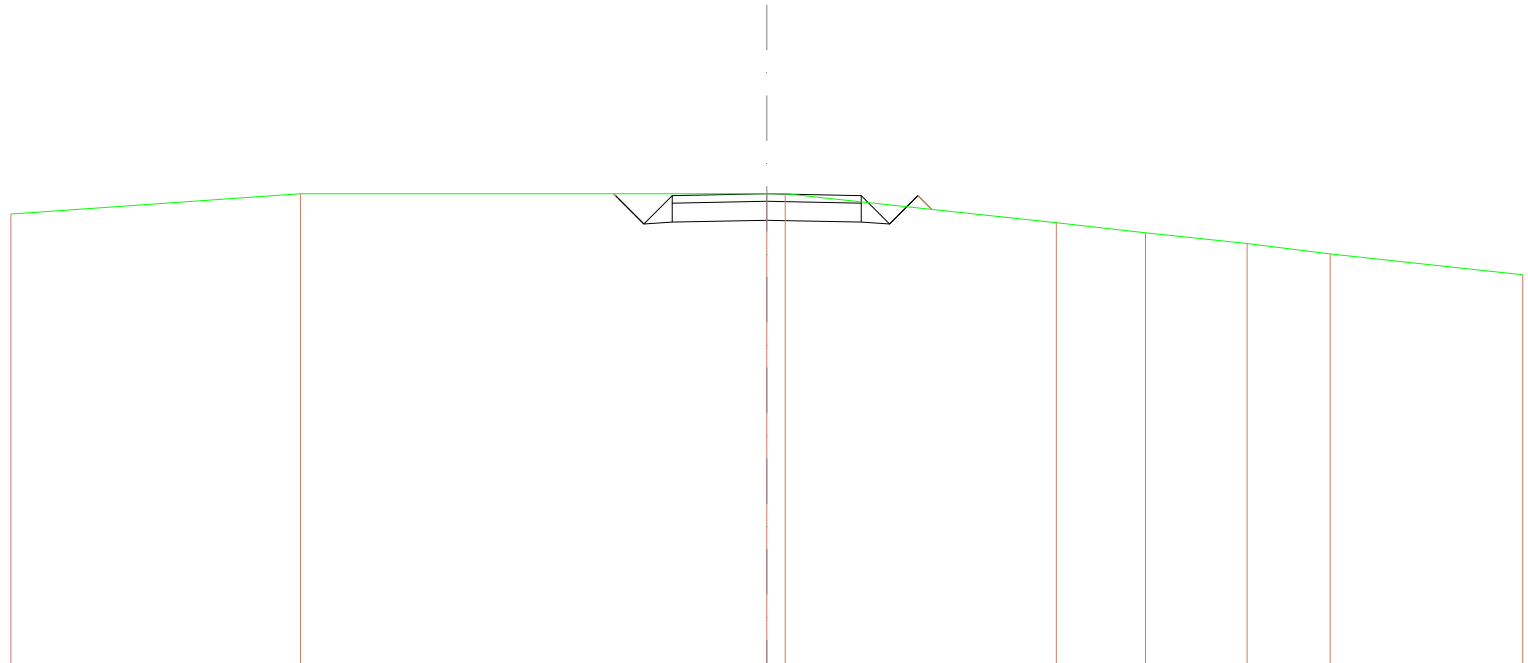
SCALA 1:200

QT.RIF. 622,317

QUOTE TERRENO	633,289	634,000	635,000	636,000	634,997	634,994	633,981	633,195
DIST.PARZIALI TERRENO	6,563	10,996	2,462	6,122	3,280	5,462	5,147	
QUOTE PROGETTO		634,075 633,783	633,023 633,063	633,300	633,250 633,200 633,960	634,998		
DIST.PARZIALI PROGETTO		0,790 0,790	10,830	2,500	0,790 0,790 1,048			
QUOTE FINITO		634,075 633,783	633,023 633,783	634,000	633,950 633,200 633,960	634,998		
DIST. PARZIALI FINITO		0,790 0,790	10,830	2,500	0,790 0,790 1,048			

SCAVI E BONIFICHE	
STERRO	4,816 m ²
RILEVATI	
RILEVATO	0,107 m ²
TERRENO VEGETALE	0,585 m
SOVRASTRUTTURA STRADALE	
STRATO DI USURA	5,000 m
CASSONETTO	5,000 m

SEZIONE N.: 19
 QT. PROGETTO: 634,000
 DIST.PROG.: 159,625
 DIST.PREC.: 4,709
 DIST.SUCC.: 4,194



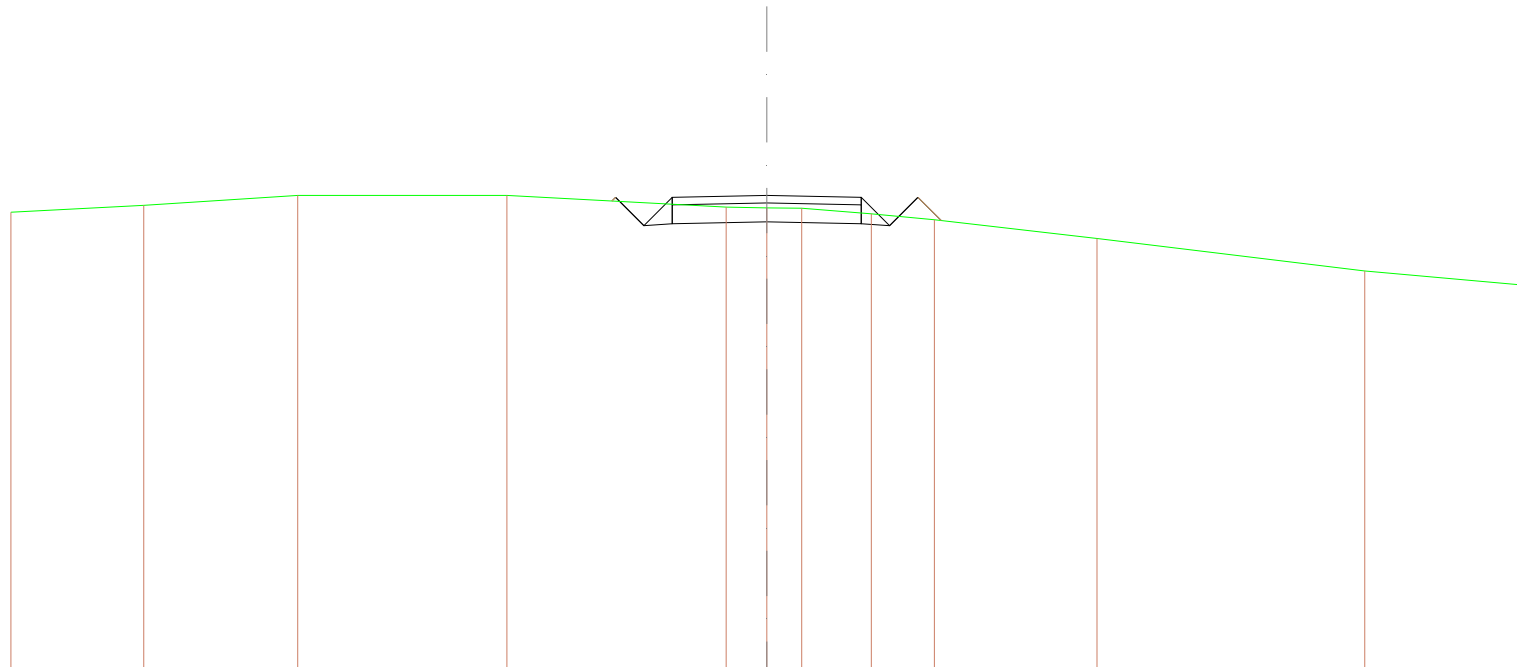
SCALA 1:200

QT.RIF. 621,529

QUOTE TERRENO	633,464	634,000	634,000	634,000	634,000	633,224	632,687	632,098	632,407	631,698
DIST.PARZIALI TERRENO	7,683	12,337	0,489	7,174	2,368	2,667	2,198	5,094		
QUOTE PROGETTO			634,000 633,980 633,200 633,250	633,300	633,250 633,200 633,980 633,987					
DIST.PARZIALI PROGETTO			0,780 0,780	2,500	2,500	0,780 0,780 0,248				
QUOTE FINITO			634,000 633,980 633,200 633,980	634,000	633,980 633,200 633,980 633,987					
DIST. PARZIALI FINITO			0,780 0,780	2,500	2,500	0,780 0,780 0,248				

SCAVI E BONIFICHE	
STERRO	2,804 m ²
RILEVATI	
RILEVATO	0,320 m ²
TERRENO VEGETALE	1,009 m
SOVRASTRUTTURA STRADALE	
STRATO DI USURA	5,000 m
CASSONETTO	5,000 m

SEZIONE N.: 20
 QT. PROGETTO: 634,000
 DIST.PROG.: 163,820
 DIST.PREC.: 4,194
 DIST.SUCC.: 6,762



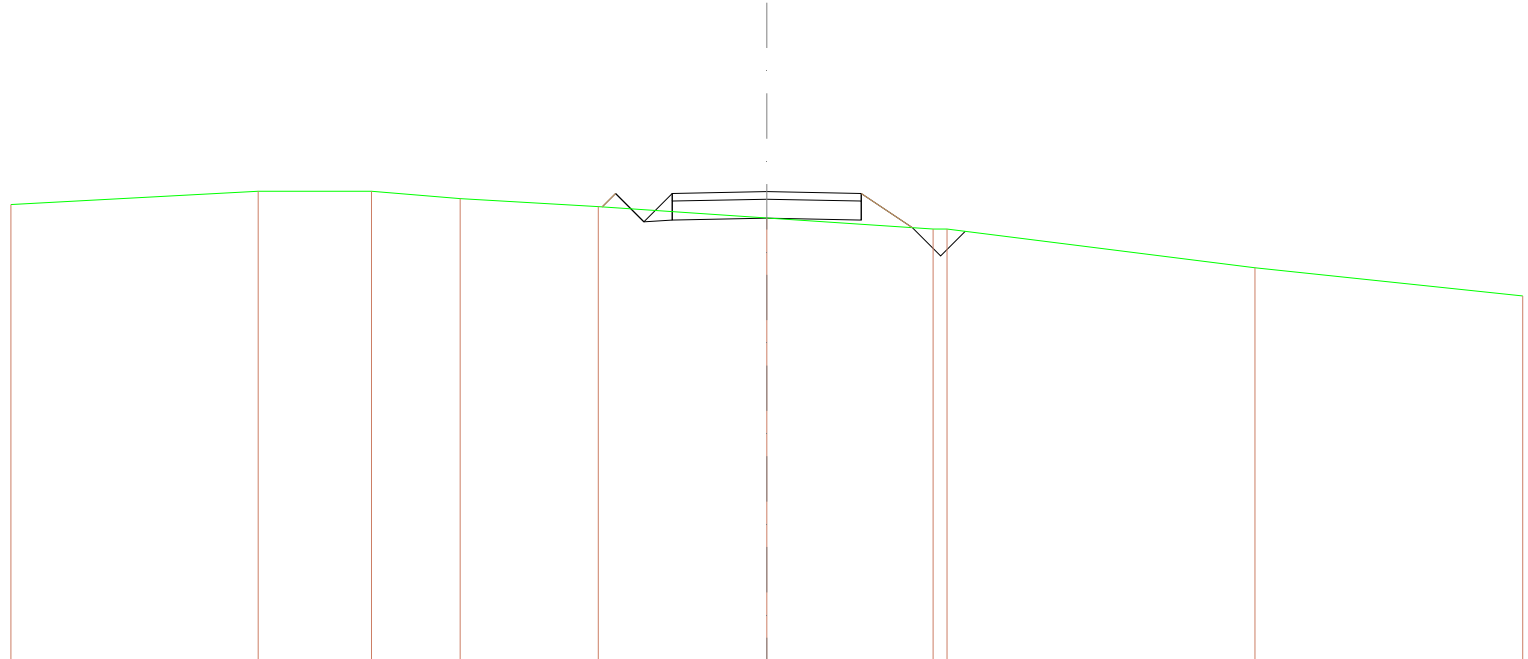
SCALA 1:200

QT.RIF. 621,414

QUOTE TERRENO	633,655	633,736	634,000	634,000	633,690	633,670	633,690	633,612	633,355	632,693	632,000	631,628
DIST.PARZIALI TERRENO	3,616	4,073	5,534	5,802	1,075	0,924	1,941	1,671	4,301	7,087	4,177	
QUOTE PROGETTO					633,690	633,690	633,300	633,200	633,200	633,690	633,355	
DIST.PARZIALI PROGETTO					0,790	0,790	2,500	2,500	0,790	0,790	0,816	
QUOTE FINITO					633,690	634,000	633,690	633,200	633,690	633,690	633,355	
DIST. PARZIALI FINITO					0,790	0,790	2,500	2,500	0,790	0,790	0,816	

SCAVI E BONIFICHE	
STERRO	0,540 m ²
FOSSO	0,502 m ²
RILEVATI	
RILEVATO	0,827 m ²
TERRENO VEGETALE	2,126 m
SOVRASTRUTTURA STRADALE	
STRATO DI USURA	5,000 m
CASSONETTO	5,000 m

SEZIONE N.: 21
 QT. PROGETTO: 633,988
 DIST.PROG.: 170,582
 DIST.PREC.: 6,762
 DIST.SUCC.: 4,418



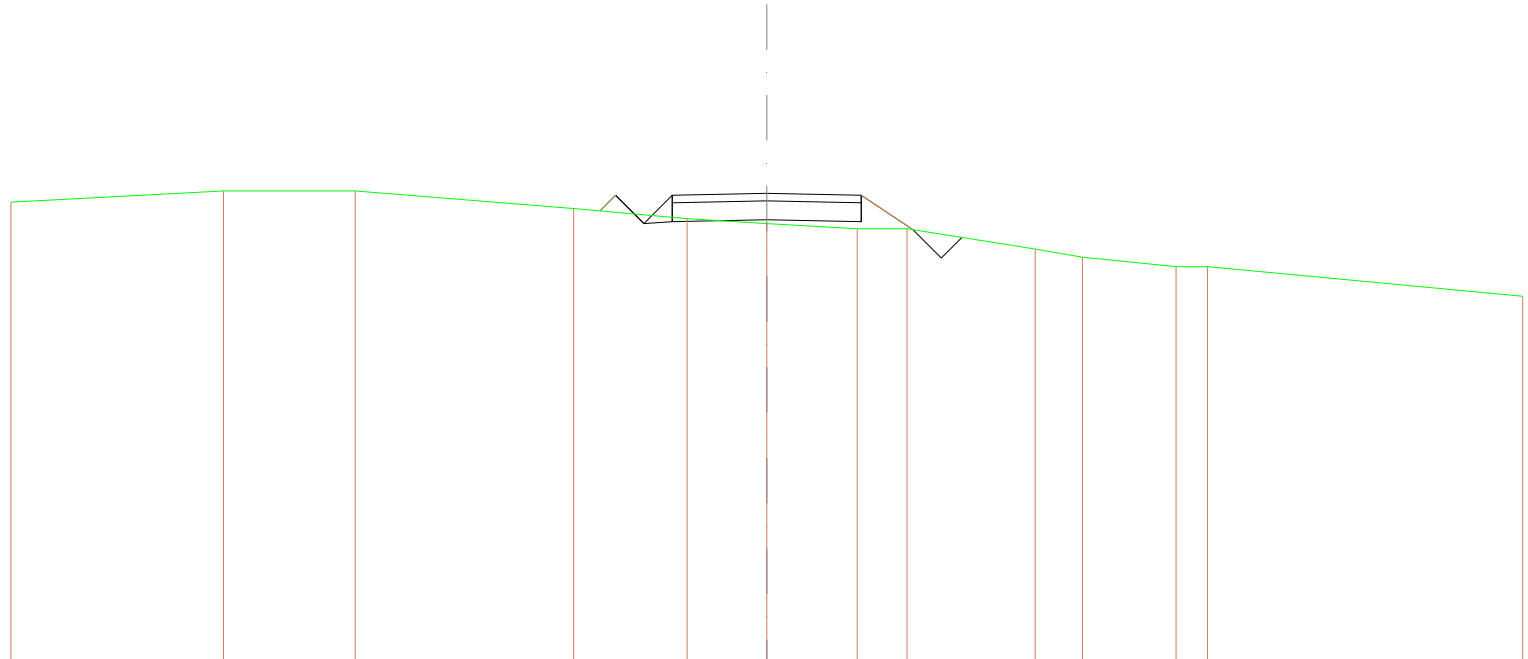
SCALA 1:200

QT.RIF. 621,513

QUOTE TERRENO	633,648	634,000	634,000	633,603	633,690	633,282	633,000	633,000	631,575	631,227
DIST.PARZIALI TERRENO	6,645	2,996	2,348	3,651	4,459	4,403	0,985	8,151	7,082	
QUOTE PROGETTO					633,693 633,698	633,186 633,298 633,736 633,696	633,286	633,298 633,698	633,037	
DIST.PARZIALI PROGETTO					0,985 0,760	0,760 2,500	2,500	1,361		
QUOTE FINITO					633,693 633,698	633,186 633,696	633,686	633,698	633,037	
DIST. PARZIALI FINITO					0,985 0,760	0,760 2,500	2,500	1,361		

SCAVI E BONIFICHE	
STERRO	0,233 m ²
FOSSO	0,409 m ²
RILEVATI	
RILEVATO	1,219 m ²
TERRENO VEGETALE	2,227 m
SOVRASTRUTTURA STRADALE	
STRATO DI USURA	5,000 m
CASSONETTO	5,000 m

SEZIONE N.: 22
 QT. PROGETTO: 633,937
 DIST.PROG.: 175,000
 DIST.PREC.: 4,418
 DIST.SUCC.: 25,000



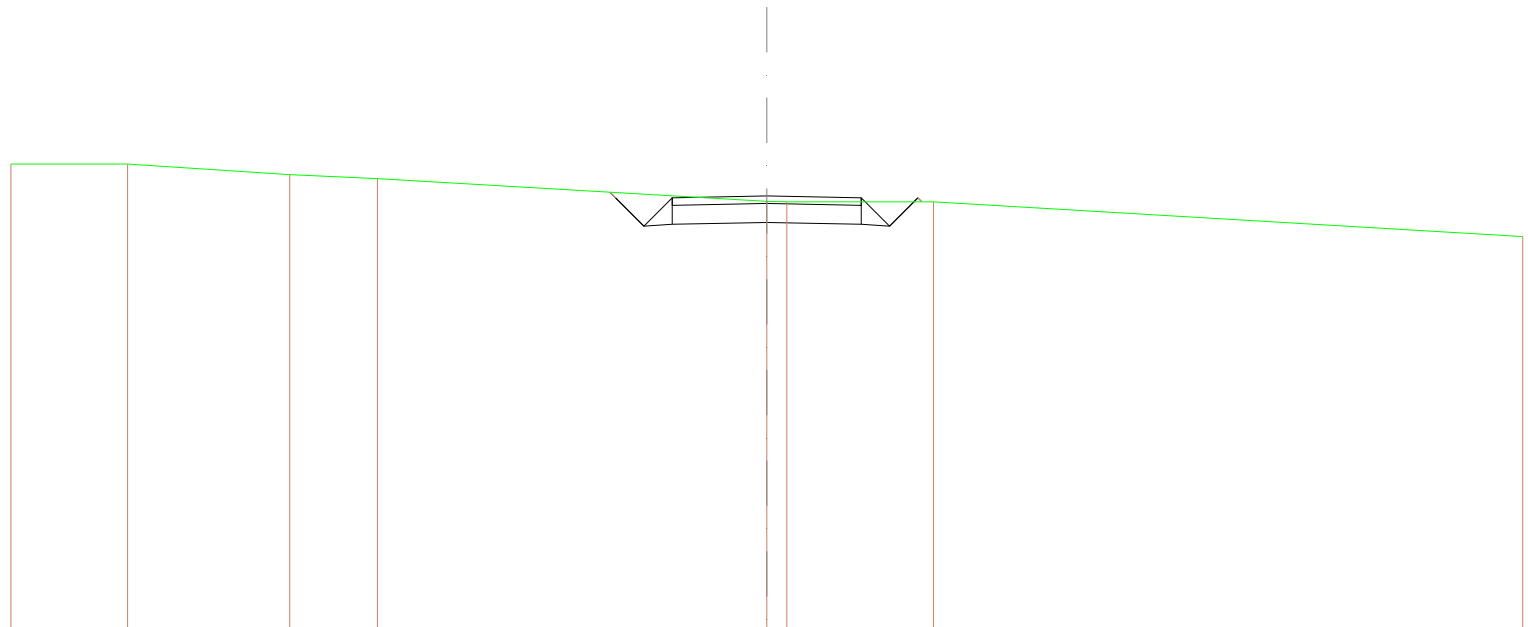
SCALA 1:200

QT.RIF. 621,508

QUOTE TERRENO	633,708	634,000	634,000	633,687	633,270	633,198	633,000	633,000	632,483	632,290	632,000	632,000	631,216
DIST.PARZIALI TERRENO	5,826	3,482	5,781	3,005	2,108	2,382	1,317	3,384	1,250	2,477	0,888	8,341	
QUOTE PROGETTO				633,475 633,687	633,187 633,187 633,687	633,237	633,187 633,687	632,975					
DIST.PARZIALI PROGETTO				0,412	0,780	2,500	2,500	1,368					
QUOTE FINITO				633,475 633,687	633,137 633,687	633,687	633,687	632,975					
DIST. PARZIALI FINITO				0,412	0,780	2,500	2,500	1,368					

SCAVI E BONIFICHE	
STERRO	4,723 m ²
RILEVATI	
RILEVATO	0,011 m ²
TERRENO VEGETALE	0,359 m
SOVRASTRUTTURA STRADALE	
STRATO DI USURA	5,000 m
CASSONETTO	5,000 m

SEZIONE N.: 23
 QT. PROGETTO: 633,155
 DIST.PROG.: 200,000
 DIST.PREC.: 25,000
 DIST.SUCC.: 3,460



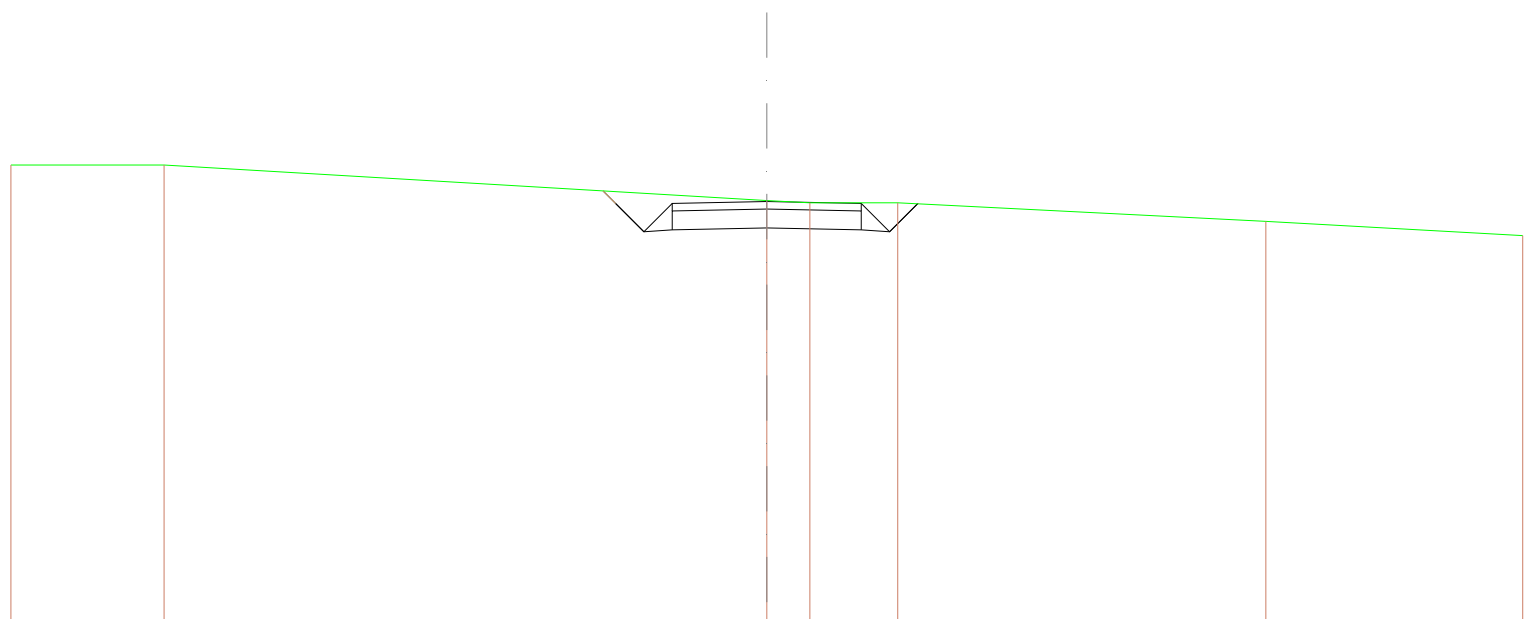
SCALA 1:200

QT.RIF. 621,641

QUOTE TERRENO	634,000	634,000	633,721	633,612	633,613	633,000	633,000	632,002
DIST.PARZIALI TERRENO	3,089	4,281	2,319	10,301	0,029	3,881	15,590	
QUOTE PROGETTO					633,254 633,105	632,365 632,405 632,005 633,105	632,405 633,105 632,365	633,105 633,000
DIST.PARZIALI PROGETTO					0,780	0,780	2,500	2,500
QUOTE FINITO					633,254 633,105	632,365 633,105	633,105 632,365	633,105 633,000
DIST. PARZIALI FINITO					0,780	0,780	2,500	2,500

SCAVI E BONIFICHE	
STERRO	5,931 m ²
RILEVATI	
RILEVATO	0,000 m ²
TERRENO VEGETALE	0,481 m
SOVRASTRUTTURA STRADALE	
STRATO DI USURA	5,000 m
CASSONETTO	5,000 m

SEZIONE N.: 24
 QT. PROGETTO: 633,034
 DIST.PROG.: 203,460
 DIST.PREC.: 3,460
 DIST.SUCC.: 21,540



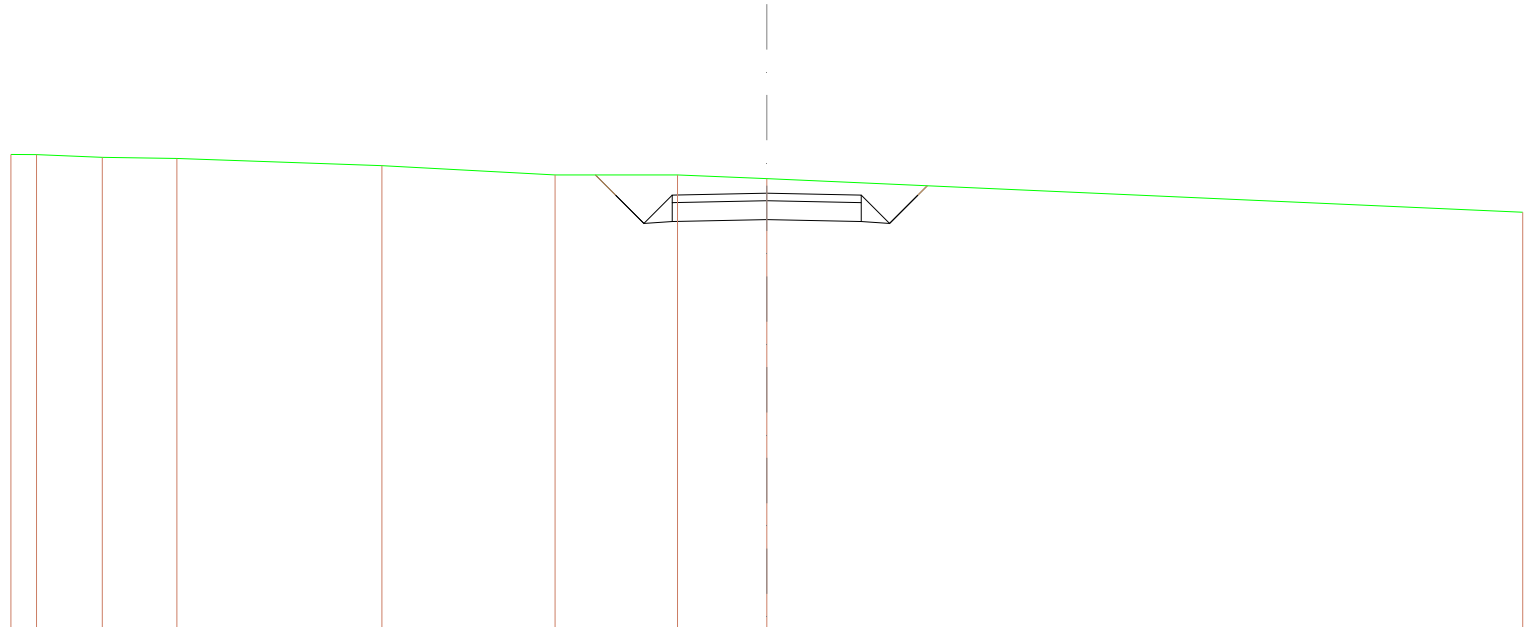
SCALA 1:200

QT.RIF. 621,666

QUOTE TERRENO	634,000	634,000		633,057	633,000	633,000	632,000	632,132
DIST.PARZIALI TERRENO		4,068	15,947	1,141	2,325	9,736	6,796	
QUOTE PROGETTO				632,304	632,284	632,284	632,284	632,272
DIST.PARZIALI PROGETTO				0,285	0,780	0,780	2,500	2,500
QUOTE FINITO				633,313	632,284	632,224	632,284	632,272
DIST. PARZIALI FINITO				0,285	0,780	0,780	2,500	2,500

SCAVI E BONIFICHE	
STERRO	8,599 m ²
RILEVATI	
TERRENO VEGETALE	1,103 m
SOVRASTRUTTURA STRADALE	
STRATO DI USURA	5,000 m
CASSONETTO	5,000 m

SEZIONE N.: 25
 QT. PROGETTO: 632,516
 DIST.PROG.: 225,000
 DIST.PREC.: 21,540
 DIST.SUCC.: 18,100



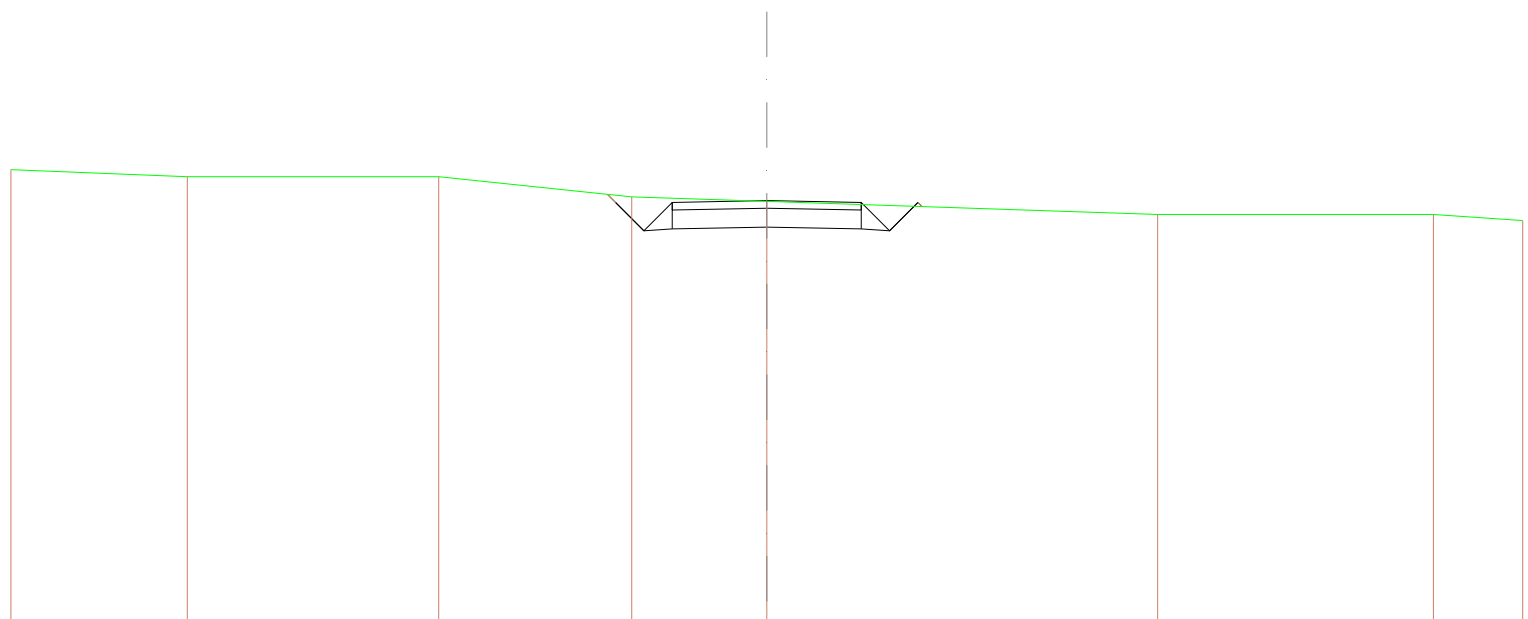
SCALA 1:200

QT.RIF. 620,929

QUOTE TERRENO	633,642	633,637	633,468	633,437		633,245		633,000		633,000	632,893				632,012		
DIST.PARZIALI TERRENO	0,051	1,739	1,873	5,424		4,581		3,240		2,363	20,000						
QUOTE PROGETTO								633,000	632,468	631,716	631,706	631,616		631,706	631,716	632,468	632,711
DIST.PARZIALI PROGETTO								0,284	0,780	0,780	2,500	2,500		0,780	0,780		
QUOTE FINITO								633,000	632,468	631,716	632,468	632,516		632,468	631,716	632,468	632,711
DIST. PARZIALI FINITO								0,284	0,780	0,780	2,500	2,500		0,780	0,780		

SCAVI E BONIFICHE	
STERRO	5,300 m ²
RILEVATI	
RILEVATO	0,011 m ²
TERRENO VEGETALE	0,458 m
SOVRASTRUTTURA STRADALE	
STRATO DI USURA	5,000 m
CASSONETTO	5,000 m

SEZIONE N.: 26
 QT. PROGETTO: 632,367
 DIST.PROG.: 243,100
 DIST.PREC.: 18,100
 DIST.SUCC.: 6,900



SCALA 1:200

QT.RIF. 620,977

QUOTE TERRENO	633,188	633,000	633,000	632,467	632,348	632,000	632,000	631,699
DIST.PARZIALI TERRENO	4,867	6,654	5,107	3,572	10,348	7,294	2,982	
QUOTE PROGETTO				632,354 632,317	631,667	631,617 632,317	631,667 632,317	632,317 632,210
DIST.PARZIALI PROGETTO				0,780 0,780	2,500	2,500	0,780 0,780	
QUOTE FINITO				632,354 632,317	631,667	632,317	631,667 632,317	632,317 632,210
DIST. PARZIALI FINITO				0,780 0,780	2,500	2,500	0,780 0,780	

