







- WTG Phobos
- Cavidotto
- Limiti comunali
- Beni paesaggistici (fonti: dati.lazio.it - PTCP Terni)
- PTPR Lazio - Centri storici
- PTPR Lazio - Fascia di rispetto dei centri storici
- PTPR Lazio - Fascia di rispetto dei laghi di 300 metri dalla linea di battigia
- PTPR Lazio - Territori ricoperti da boschi
- PTPR Lazio e PTCP Terni - Fascia di rispetto dei corsi d'acqua di 150 m
- PTPR Lazio - Zone umide
- D.lgs. 42/04 art. 136 - Immobili ed aree di notevole interesse pubblico
- PTCP Terni - Carta forestale
- Cerreta
- Misto Meso-Xerofilo
- Castagneta

			
<b>RWE</b>			
RWE RENEWABLES ITALIA S.R.L. Via Andrea Doria, 41G - 00192 Roma P.IVA/C.F. 05400370968 PEC: rwenewablesitalia@egmail.it			
<b>PARCO EOLICO "PHOBOS"</b> - Comune di Castel Giorgio ed Orvieto (TR) -			
Documento: <b>STUDIO DI IMPATTO AMBIENTALE</b>		N° Documento: <b>PEOS-S02.02</b>	
ID PROGETTO:	PEOS	DISCIPLINA:	SIA
Elaborato:		TIPOLOGIA:	T
		FORMATO:	A0
<b>BENI PAESAGGISTICI - IMPIANTO</b>			
FOGLIO:	1 di 1	SCALA:	1:10.000
Nome file:		PEOS_S02.02_beni_paesaggistici_impanto	
<b>Progettazione:</b>  NEW DEVELOPMENTS S.r.l.s. piazza Europa, 14 87100 Cosenza (CS)		<b>Redattori studi ambientali:</b>  VAMIRGEOND Via Tevere, 9 90144 - Palermo (PA)	
<b>Gruppo di lavoro:</b> Dott.ssa Maria Antonietta Marino Dott. Guastiero Bellomo Prof. Vittorio Amadio Guidi Dott. Fabio Interrante Dott. Sebastiano Muratore			
Rev:	Data Revisione	Descrizione Revisione	Redatto
00	05.07.2021	Prima emissione	VAMIRGEOND
			Controllato
			VAMIRGEOND
			Approvato
			RWE