





-  WTG Phobos
-  Caviddotto
-  Limiti comunali
-  Aree percorse dal fuoco (fonte: Umbria Geoportale)

					
<b>RWE</b>					
RWE RENEWABLES ITALIA S.R.L. Via Andrea Doria, 41G - 00192 Roma P.IVA/C.F. 05400370968 PEC: rwe@renewableitaly.com					
<b>PARCO EOLICO "PHOBOS"</b> - Comune di Castel Giorgio ed Orvieto (TR) -					
Documento: <b>STUDIO DI IMPATTO AMBIENTALE</b>		N° Documento: <b>PEOS-S01.10</b>			
ID PROGETTO:	PEOS	DISCIPLINA:	SIA		
Elaborato:		TIPOLOGIA:	T		
		FORMATO:	A0		
<b>AREE PERCORSE DAL FUOCO - IMPIANTO</b>					
Foglio:	1 di 1	Scala:	1:10.000		
Nome file: PEOS_S01.10_Aree percorse dal fuoco_impianto					
<b>Progettazione:</b>  <b>NEW DEVELOPMENTS</b> S.r.l.s. piazza Europa, 14 87100 Cosenza (CS)		<b>Redattori studi ambientali:</b>  <b>VAMIRGEOND</b> Via Tevere, 9 90144 - Palermo (PA)			
<b>Gruppo di lavoro:</b> Dott.ssa Maria Antonietta Marino Dott. Guastiero Bellomo Prof. Vittorio Amadio Guidi Dott. Fabio Interante Dott. Sebastiano Muratore					
Rev.	Data Revisione	Descrizione Revisione	Redatto	Controllato	Approvato
00	05.07.2021	Prima emissione	VAMIRGEOND	VAMIRGEOND	RWE