











-  WTG Phobos
-  Caviddotto
-  Limiti comunali
-  PAI Rischio frana (fonte: Distretto idrografico Appennino Centrale)
-  R4
-  R3
-  R2
-  Lineari rischio frana

					
RWE					
RWE RENEWABLES ITALIA S.R.L. Via Andrea Doria, 41G - 00192 Roma P.IVA/C.F. 05400370968 PEC: rwenewablesitalia@gmail.com					
PARCO EOLICO "PHOBOS" - Comune di Castel Giorgio ed Orvieto (TR) -					
Documento: STUDIO DI IMPATTO AMBIENTALE		N° Documento: PEOS-01.18			
ID PROGETTO:	PEOS	DISCIPLINA:	SIA		
Elaborato:		TIPOLOGIA:	T		
		FORMATO:	A0		
PAI CARTA DEL RISCHIO DA FRANA - IMPIANTO					
FOGLIO:	1 di 1	SCALA:	1:10.000		
Nome file: PEOS_01.18_PAI carta del rischio da frana_impianto					
Progettazione:  NEW DEVELOPMENTS S.r.l.s. piazza Europa, 14 87100 Cosenza (CS)		Redattori studi ambientali:  VAMIRGEIND Via Tevere, 9 90144 - Palermo (PA)			
Gruppo di lavoro: Dott.ssa Maria Antonietta Marino Dott. Guatiero Bellomo Prof. Vittorio Armando Guidi Dott. Fabio Interante Dott. Sebastiano Muratore					
Rev:	Data Revisione	Descrizione Revisione	Redatto	Controllato	Approvato
00	05.07.2021	Prima emissione	VAMIRGEIND	VAMIRGEIND	RWE