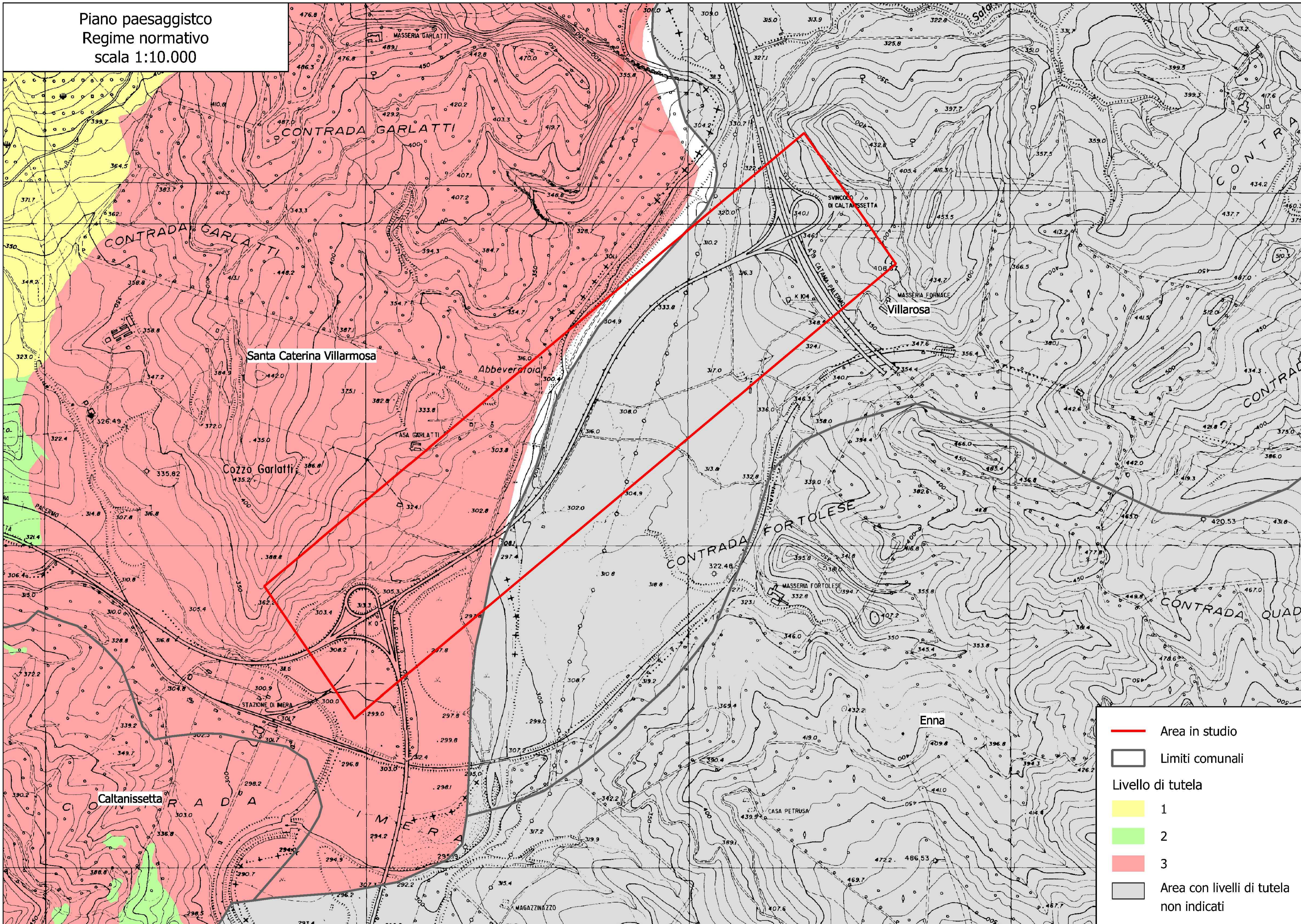


Piano paesaggistico
Regime normativo
scala 1:10.000



ANAS S.p.A.

DIREZIONE REGIONALE PER LA SICILIA

PA 12/09
CORRIDOIO PLURIMODALE TIRRENICO - NORD EUROPA
ITINERARIO AGRIGENTO - CALTANISSETTA - A19
S.S. N° 640 "DI PORTO EMPEDOCLE"
AMMODERNAMENTO E ADEGUAMENTO ALLA CAT. B DEL D.M. 5.11.2001
Dal km 44+000 allo svincolo con l'A19

Empedocle 2 s.c.p.a. **PROGETTO DI DETTAGLIO**



DIRETTORE DEI LAVORI
Ing. CARLO DAMIANI

OPERE D'ARTE MAGGIORI
Viadotti
Viadotto Salso



Demolizione Viadotto Esistente -
Carta del Piano Paesaggistico - Regime Normativo

Deposito Anas:

Codice Unico Progetto (CUP) : F91B09000070001 3312-110

Codice Elaborato:
PA12_09 - C 2 7 1 D E 2 0 6 V I 1 5 T N 4 4 2 2 A Scala: 1:10.000

F									
E									
D									
C									
B									
A	Giugno 2021	EMISSIONE						A.ANTONELLI	A.FINAMORE
REV.	DATA	DESCRIZIONE	REDATTO	VERIFICATO	APPROVATO	AUTORIZZATO			

Il Progettista:  Il Consulente Specialista:  Il Geologo: Il Coordinatore per la sicurezza in fase di esecuzione: Il Direttore dei Lavori:

Responsabile del procedimento: Ing. LUIGI MUPO