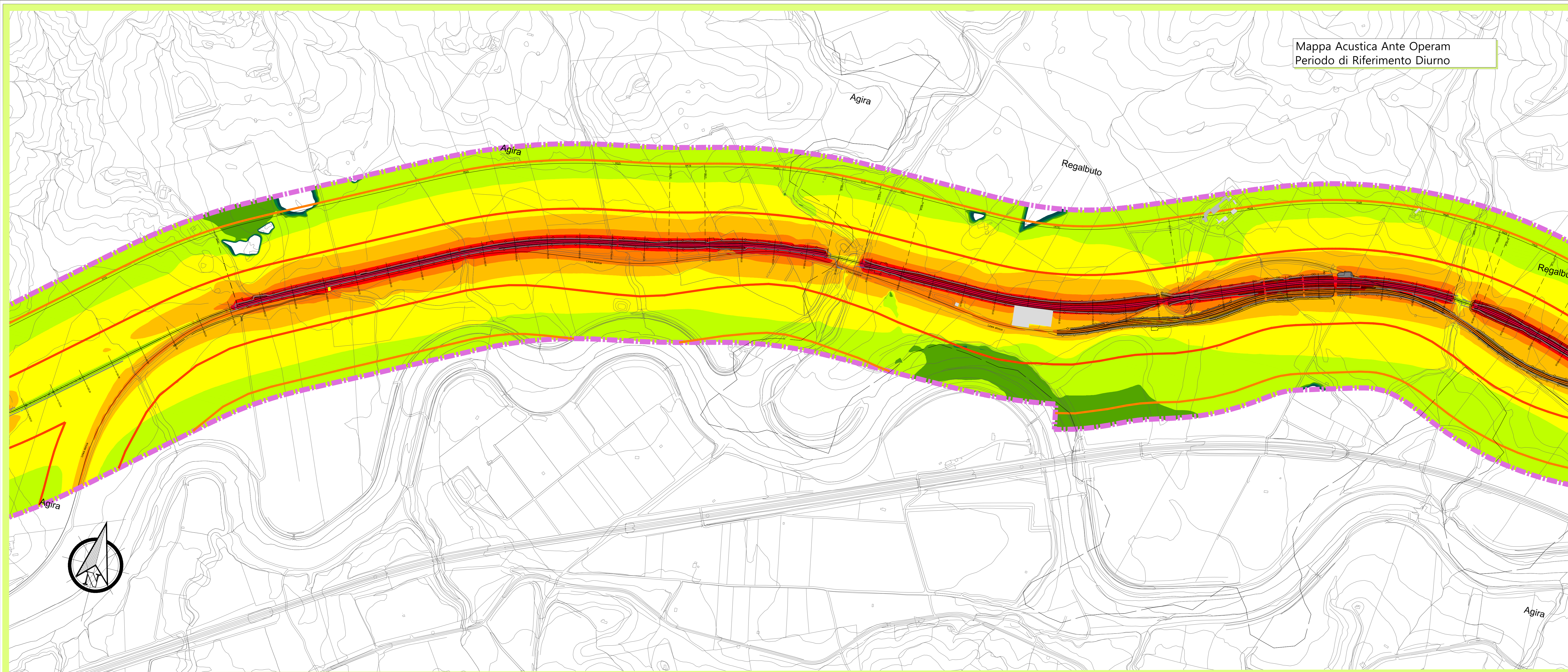
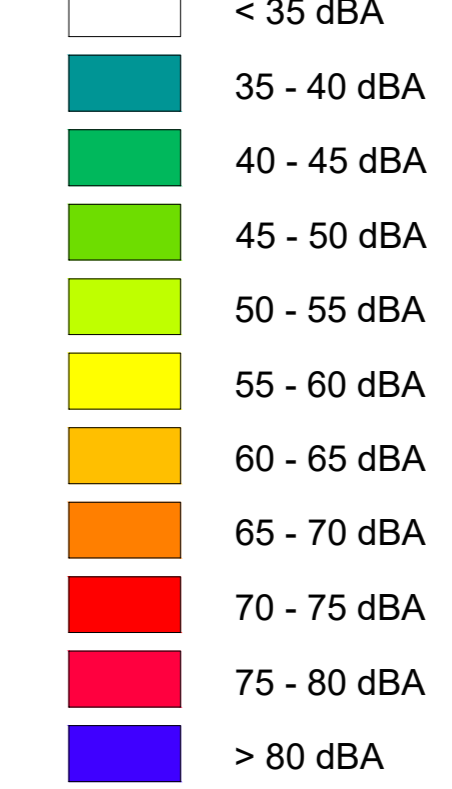


Mappa Acustica Ante Operam
Periodo di Riferimento Diurno

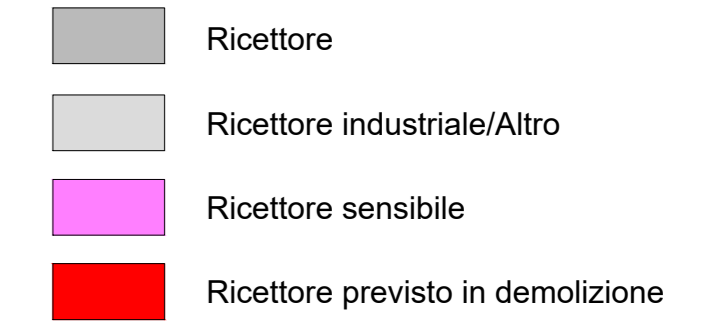


LEGENDA

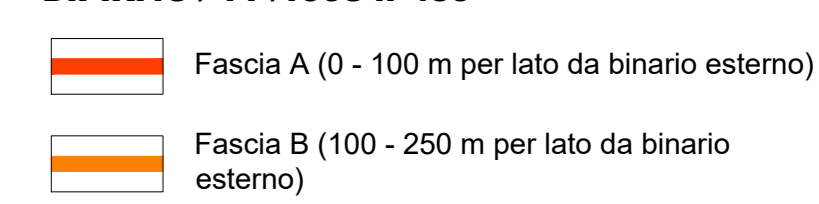
Scala cromatica dei livelli sonori



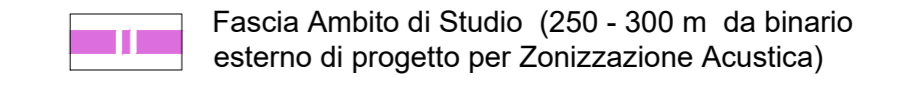
Identificativo Ricettore



Fasce di pertinenza acustica ferroviaria



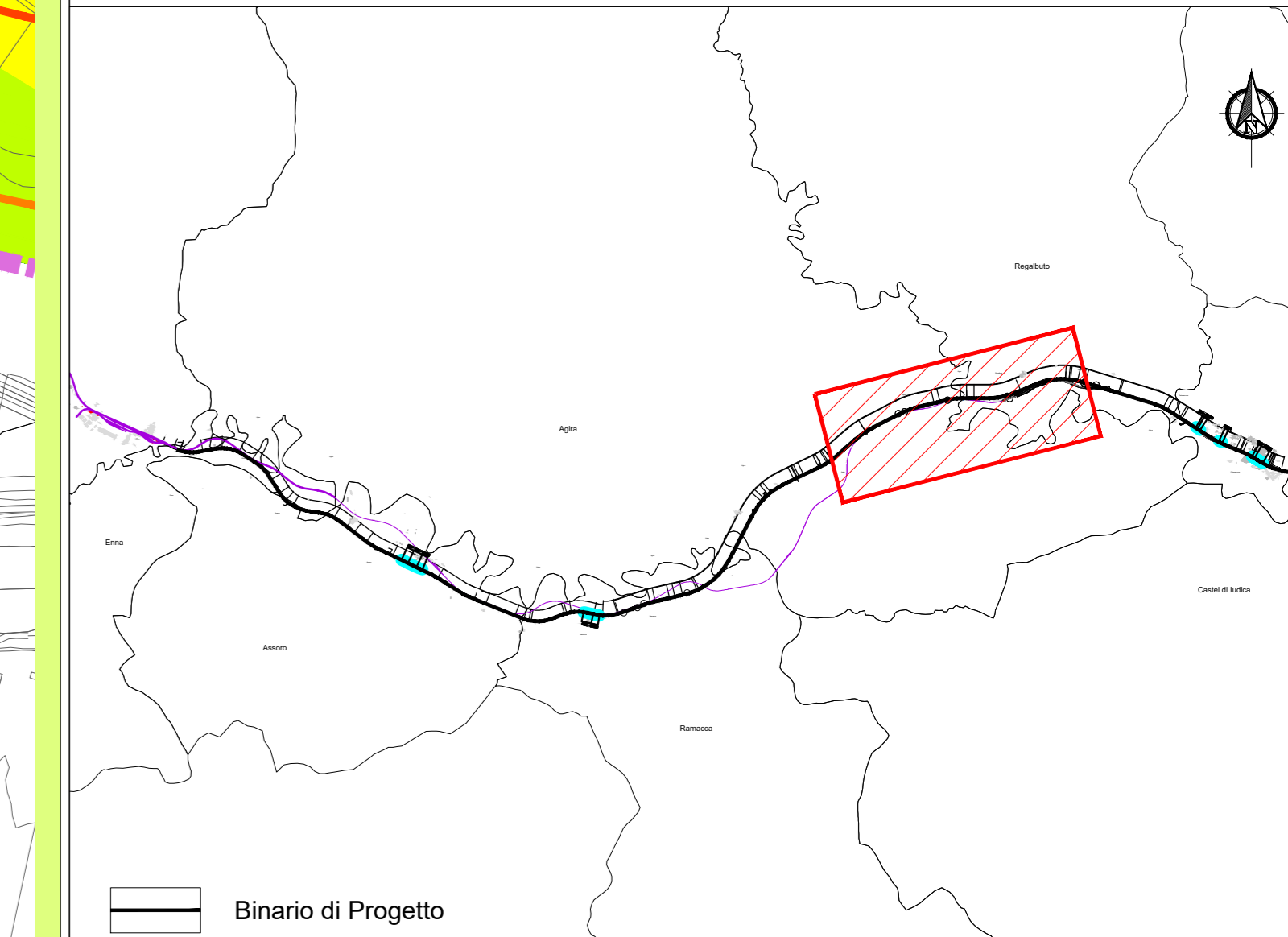
Ambito di Studio



Interventi di Mitigazione Acustica

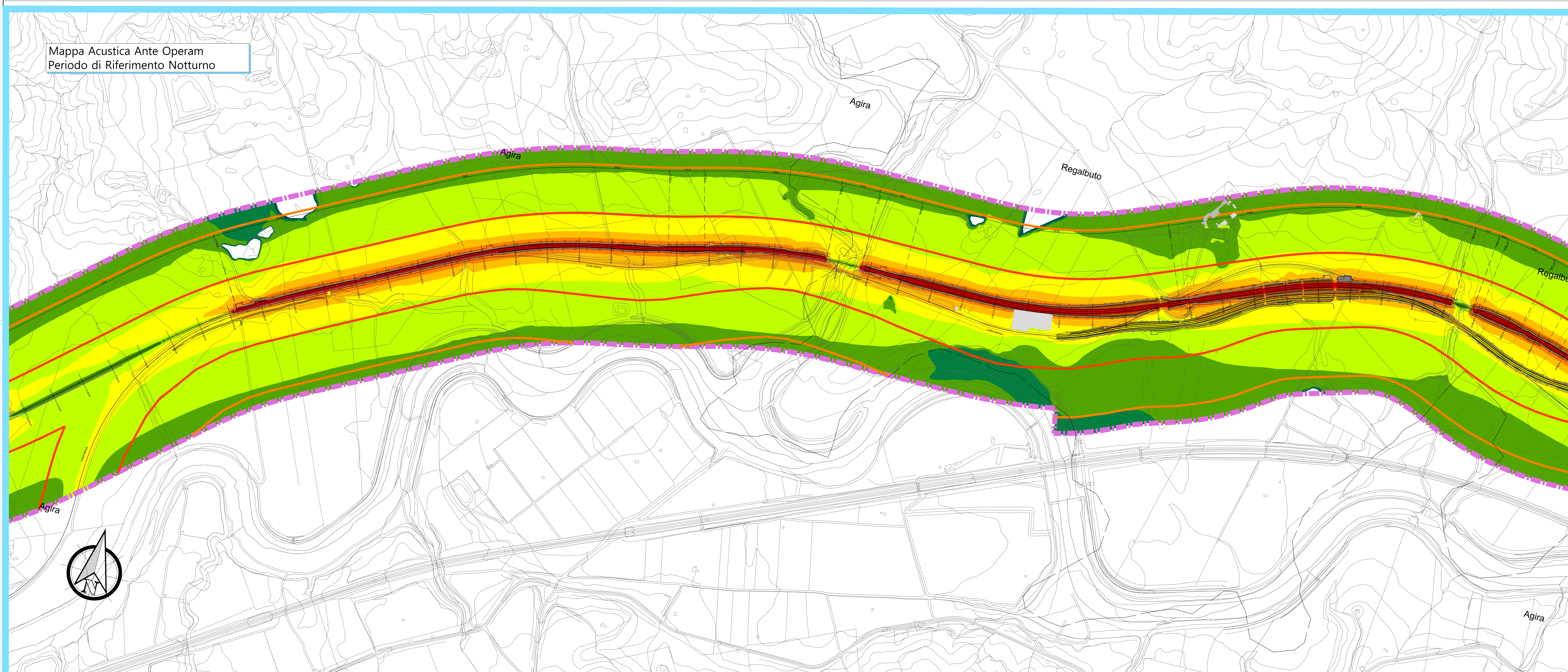


KEY PLAN



Binario di Progetto

Mappa Acustica Ante Operam
Periodo di Riferimento Notturno



COMMITTENTE:



PROGETTAZIONE:



DIRETTRICE FERROVIARIA MESSINA - CATANIA - PALERMO

NUOVO COLLEGAMENTO PALERMO - CATANIA

U.O. ARCHITETTURA, AMBIENTE E TERRITORIO
S.O. AMBIENTE

PROGETTO DEFINITIVO

TRATTA DITTAINO - CATENANUOVA

STUDIO ACUSTICO

MAPPA ACUSTICA - Post Mitigazione - H=4,00m da Piano Campagna

Tav. 4 di 5

SCALA:

1:5.000

COMMESSA LOTTO FASE ENTE TIPO DOC. OPERADISCIPLINA PROGR. REV.

RS3E 50 D 22 N5 IM0004 014 A

Rev.	Descrizione	Redatto	Data	Verificato	Data	Approvato	Data	Autorizzato	Data
A	Emissione iniziale	[Signature]	Luglio 2021	[Signature]	Luglio 2021	[Signature]	Luglio 2021	[Signature]	Luglio 2021

File: RS3E50022N5M0004014A

n. Elab.: