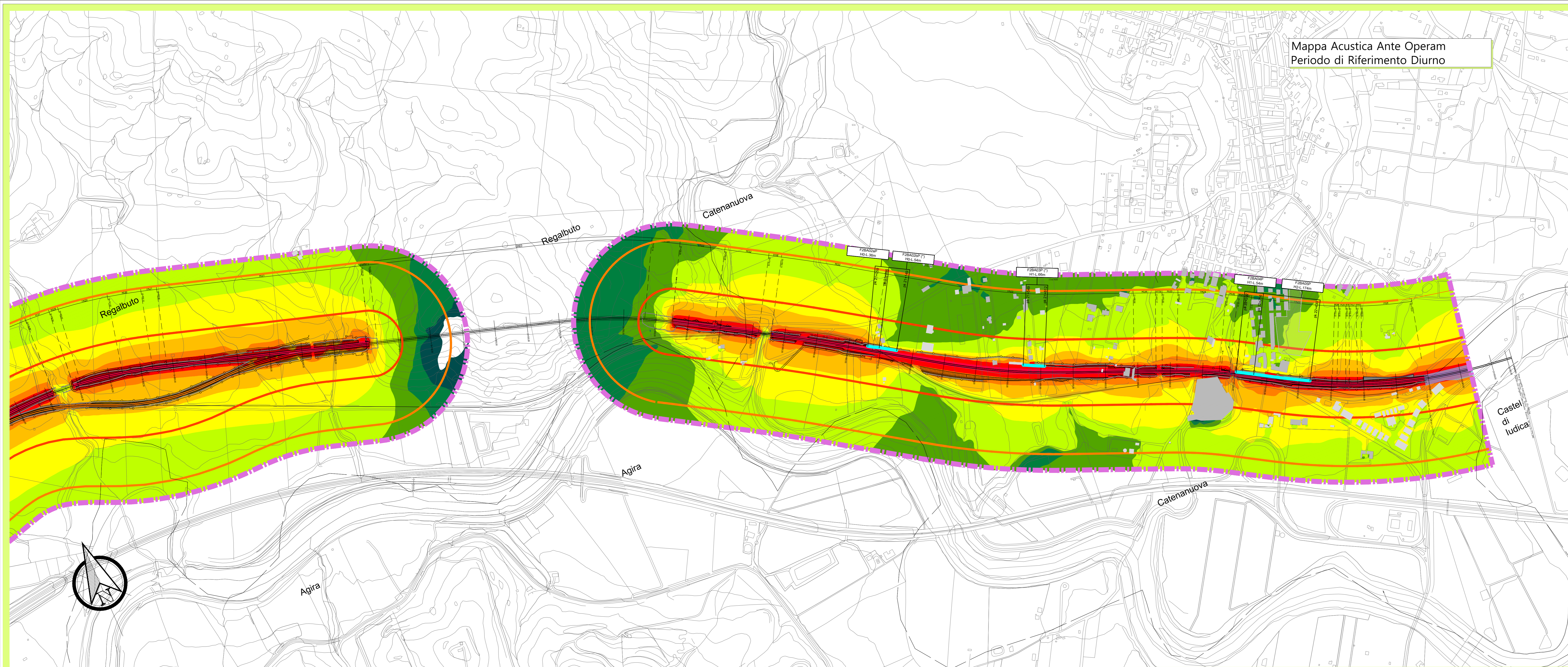
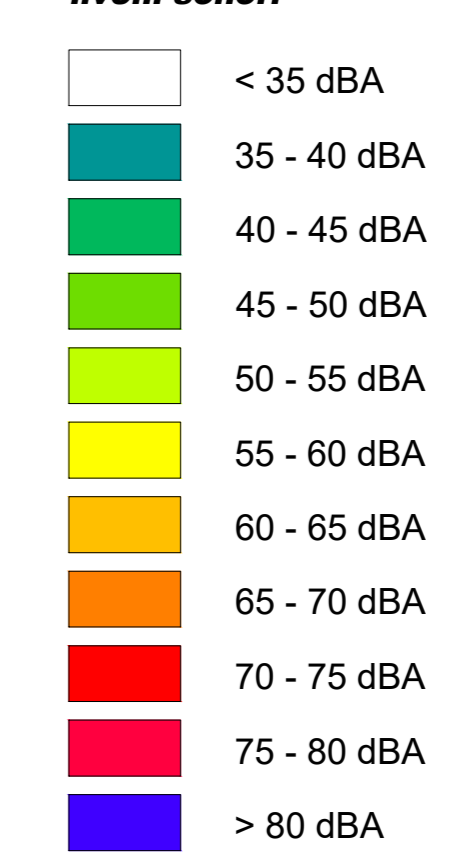


Mappa Acustica Ante Operam
Periodo di Riferimento Diurno

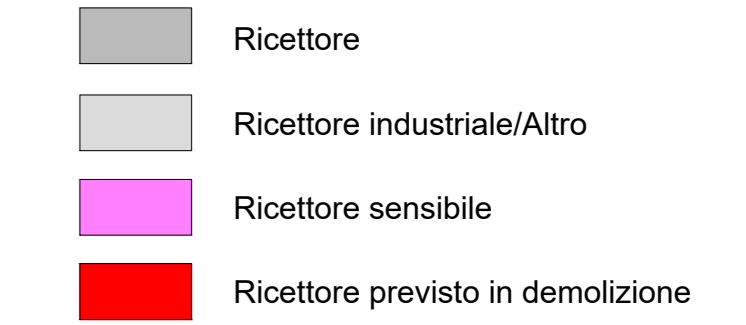


LEGENDA

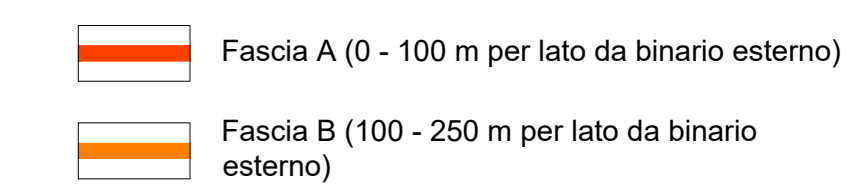
Scala cromatica dei livelli sonori



Identificativo Ricettore



Fasce di pertinenza acustica ferroviaria
D.P.R. 18 / 11 / 1998 n°459



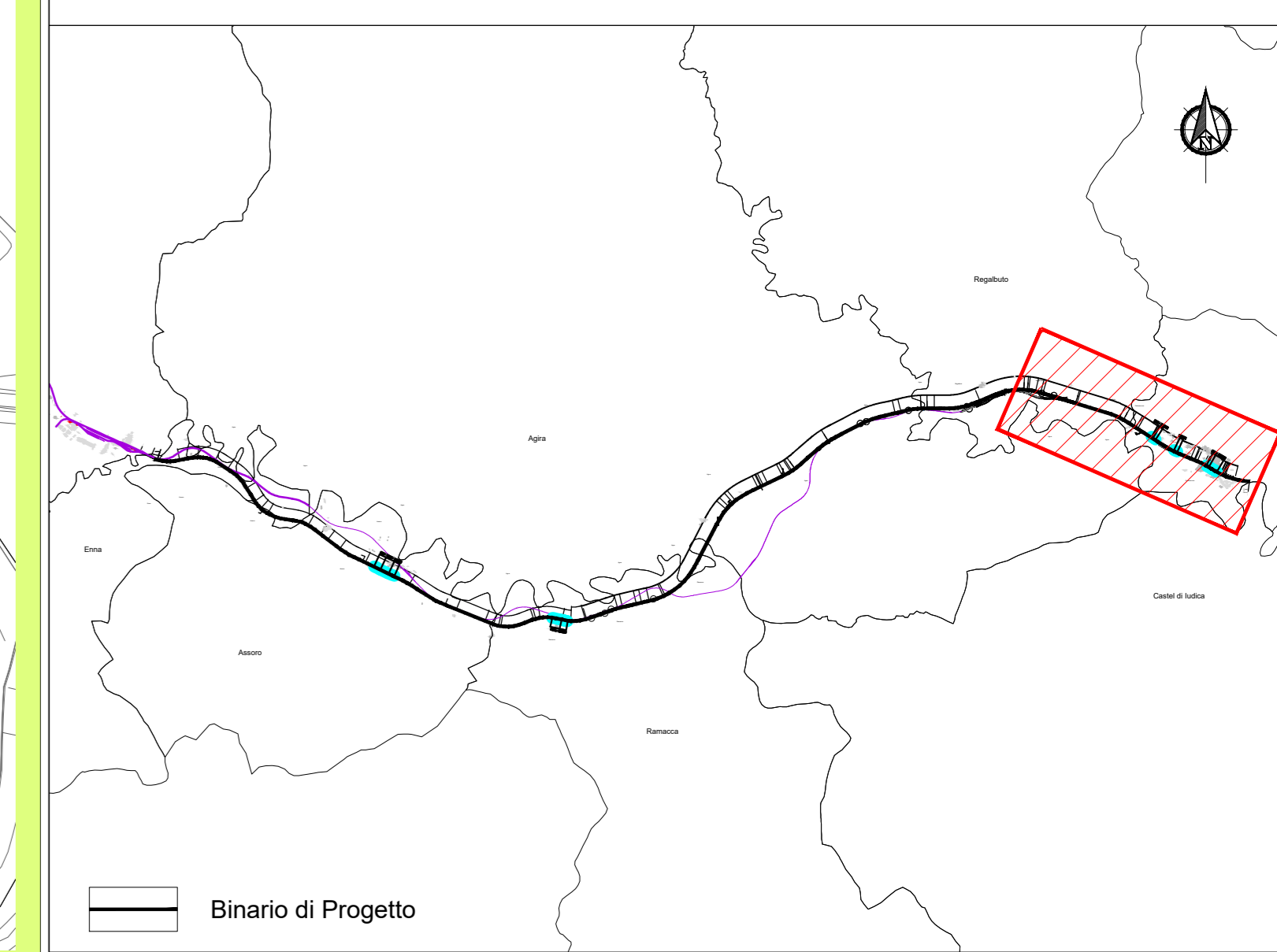
Ambito di Studio

Fascia Ambito di Studio (250 - 300 m da binario esterno di progetto per Zonizzazione Acustica)

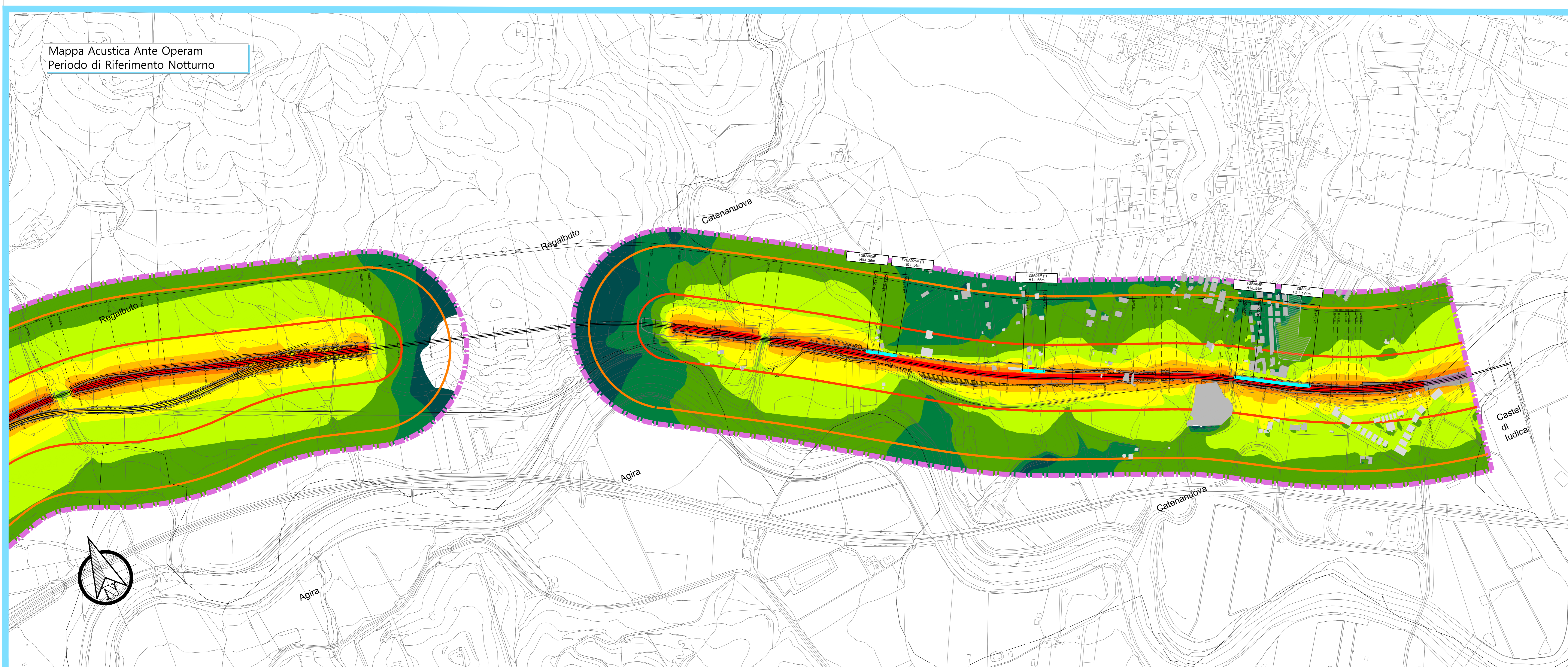
Interventi di Mitigazione Acustica

Barriera Antirumore

KEY PLAN



Mappa Acustica Ante Operam
Periodo di Riferimento Notturno



COMMITTENTE:



PROGETTAZIONE:



DIRETTRICE FERROVIARIA MESSINA - CATANIA - PALERMO

NUOVO COLLEGAMENTO PALERMO - CATANIA

U.O. ARCHITETTURA, AMBIENTE E TERRITORIO
S.O. AMBIENTE

PROGETTO DEFINITIVO

TRATTA DITTAINO - CATENANUOVA

STUDIO ACUSTICO

MAPPA ACUSTICA - Post Mitigazione - H=4,00m da Piano Campagna

Tav. 5 di 5

SCALA:

1:5.000

COMMESSA LOTTO FASE ENTE TIPO DOC. OPERADISCIPLINA PROGR. REV.

RS3E 50 D 22 N5 IM0004 015 A

Rev.	Descrizione	Redatto	Data	Verificato	Data	Approvato	Data	Autorizzato	Data
A	Emissione assoluta	[Firma]	Luglio 2021	[Firma]	Luglio 2021	[Firma]	Luglio 2021	[Firma]	Luglio 2021

File: RS3E50D22N5M0004015A

n. Elab.: